



ЛЬВІВСЬКА РАЙОННА ДЕРЖАВНА АДМІНІСТРАЦІЯ

ЛЬВІВСЬКА РАЙОННА ВІЙСЬКОВА АДМІНІСТРАЦІЯ

РОЗПОРЯДЖЕННЯ

26 березня 2024 року

Львів

№ 30/01-05/24

**Про внесення змін у розпорядження
голови Львівської районної державної
адміністрації від 25 серпня 2021 року
№ 186/02-08/21**

На виконання вимог Кодексу цивільного захисту України, відповідно до Закону України «Про місцеві державні адміністрації», Указу Президента України від 24 лютого 2022 року №68/2022 «Про утворення військових адміністрацій», Указу Президента України від 24 лютого 2022 року №64/2022 «Про введення воєнного стану в Україні», затвердженого Законом України від 24 лютого 2022 року №2102-IX, Указу Президента України від 05 лютого 2024 року №49/2024 «Про продовження строку дії воєнного стану в Україні», затвердженого Законом України від 06 лютого 2024 року №3564-IX, відповідно до листа управління запобігання надзвичайним ситуаціям та цивільного захисту по Львівській міській територіальній громаді ГУ ДСНС України від 20 березня 2024 року №58 23-492/58 23, з метою забезпечення порядку взаємодії під час виконання робіт з виявлення і знешкодження вибухонебезпечних предметів на території Львівського району Львівської області

З О Б О В' Я З У Ю

1. Внести зміни у розпорядження голови Львівської районної державної адміністрації від 25 серпня 2021 року № 186/02-08/21 «Про організацію робіт щодо виявлення, знищення та уточнення місць знищення вибухонебезпечних предметів на території Львівського району Львівської області», виклавши додатки 1 і 2 у новій редакції, що додається.

2. Контроль за виконанням розпорядження залишаю за собою.



Андрій КОВАЛЬСЬКИЙ

Додаток 1

до розпорядження голови

Львівської районної державної адміністрації

від 26 березня 2024 року

№ 30/01-08/24

Перелік місць знищення вибухонебезпечних предметів групами розмінувань (піротехнічними групами) на території Львівського району Львівської області

№ з/п	Адміністративно територіальна одиниця	Район знаходження (координати)	Мінімальна відстань до об'єктів життєзабезпечення	Рішення комісії ТЕБ і НС територіальної громади про визначення місця знищення
1.	Городоцька територіальна громада	с. Заверещиця (Цунів) відпрацьований кар'єр (49.831261, 23.685819)	0,9 км	Рішення комісії ТЕБ і НС Городоцької територіальної громади №8 від 26.03.2021
2.	Великолюбінська територіальна громада	с. Малий Любінь відпрацьований кар'єр (49.700305, 23.793973)	0,8 км	Рішення комісії ТЕБ і НС Великолюбінської територіальної громади №10 від 21.07.2021
3.	Щирецька територіальна громада	с. Піски яр (49.650363509643114, 23.878694451069354)	1,5 км	Рішення комісії ТЕБ і НС Щирецької територіальної громади №3 від 08.04.2021
4.	Давидівська територіальна громада	с. Давидів 1. Піщаний кар'єр АПП «Львівське» (49.76418966107124, 24.13431920596158) 2. Відпрацьований кар'єр (49.7613945778567, 24.131451710879535)	1 км 0,7 км	1. Рішення комісії ТЕБ і НС Солонківської територіальної громади №14/21 від 23.07.2021 2. Рішення комісії ТЕБ і НС Давидівської територіальної громади №16 від 14.07.2021

5.	Бібрська територіальна громада	с. Суходіл урочище «Гутисько» (49.593573506078116, 24.12550404649347)	1,5 км	Рішення комісії ТЕБ і НС Бібрської територіальної громади №4 від 22.02.2021
6.	Бібрська територіальна громада	с. Стрілки урочище Соснина (49.65329811752628, 24.324638601616634)	0,8 км	Рішення комісії ТЕБ і НС Бібрської територіальної громади №4 від 22.02.2021
7.	Перемишлянська територіальна громада	с. Вишнівчик урочище «Молодиха» (49.715489, 24.737988)	0,4 км	Рішення комісії ТЕБ і НС Перемишлянської територіальної громади №5 від 30.07.2021
8.	Перемишлянська територіальна громада	с. Унів піщаний кар'єр (49.686493, 24.584678)	1,5 км	Рішення комісії ТЕБ і НС Перемишлянської територіальної громади №5 від 30.07.2021
9.	Глинянська територіальна громада	с. Солова кар'єр глинировини (49.74576, 24.40966)	0,75 км	Рішення комісії ТЕБ і НС Глинянської територіальної громади №6 від 23.06.2021
10.	Кам'янка-Бузька територіальна громада	с. Забужжя територія військового полігону (50.124329, 24.463544)	1,65 км	Лист від 18.10.2022 №1887/03-15, погоджено з КЕВ м. Львів
11.	Жовківська територіальна громада	с. Блищеводи піщаний кар'єр (50.057126, 24.015404)	0,9 км	Рішення комісії ТЕБ і НС Жовківської територіальної громади №8 від 27.04.2021
12.	Жовківська територіальна громада	с. Нова – Скварява піщаний кар'єр (50.036220, 23.923566)	1,6 км	Рішення комісії ТЕБ і НС Жовківської територіальної громади №8 від 27.04.2021
13.	Добросинсько-Магерівська територіальна громада	сmt. Магерів піщаний кар'єр (50.096039039568545, 23.697976946409444)	0,6 км	Рішення комісії ТЕБ і НС Добросинсько-Магерівської територіальної громади №11 від 28.05.2021
14.	Рава-Руська територіальна громада	с. Потелич піщаний кар'єр (50.22281397920689, 23.54115568832017)	2,5 км	Розпорядження Рава-Руського міського голови від 20.07.2021 №145

15.	Львівська міська територіальна громада	смт. Брюховичі Львівської міської територіальної громади, ділянка у 54 кварталі 1 виділі Брюховицького лісництва ДП «Львівський лісовий селекційно-насінневий центр», 49.903925, 23.992555	1 км	Рішення міської комісії з питань ТЕБ та НС (пункт 3) Протоколу №12 від 06.07.2022
-----	--	---	------	---

Керівник апарату



Любов ВИСОЧАНСЬКА

Додаток 2


до розпорядження голови
Львівської районної державної
адміністрації

від 26 березня 2024 року

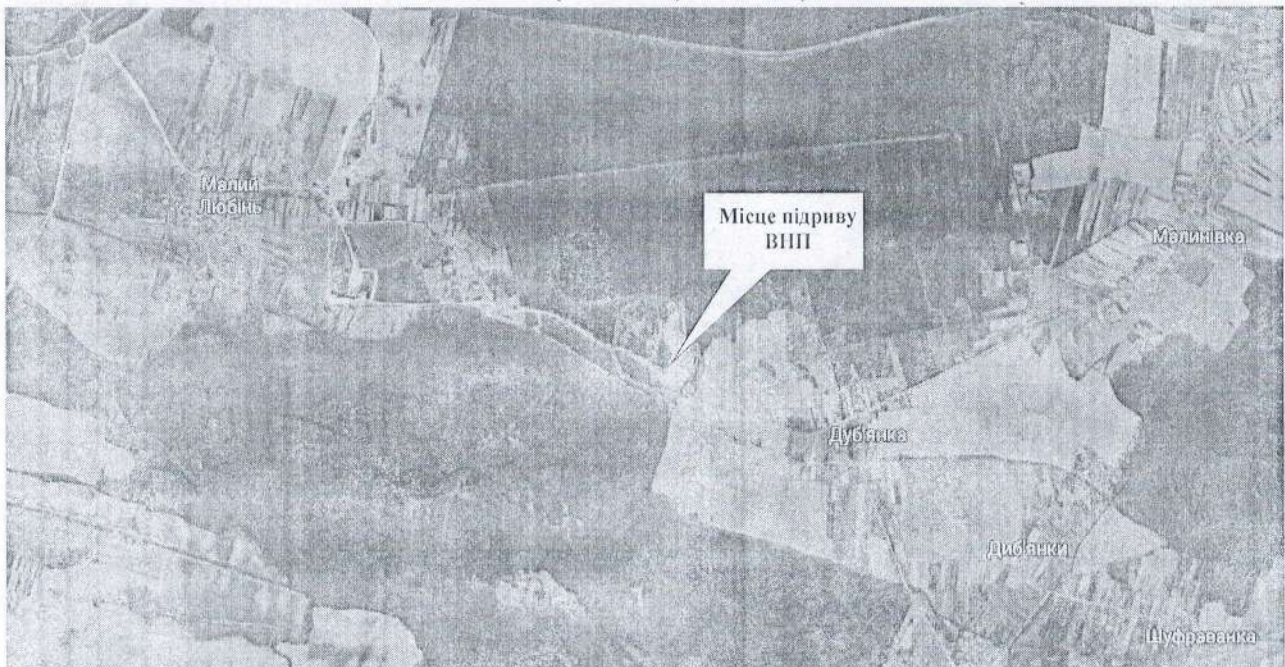
№ 30/01-05/24

**Схема розташування можливого місця підриву при знищенні виявлених
вибухонебезпечних предметів на території Львівського району Львівської
області**

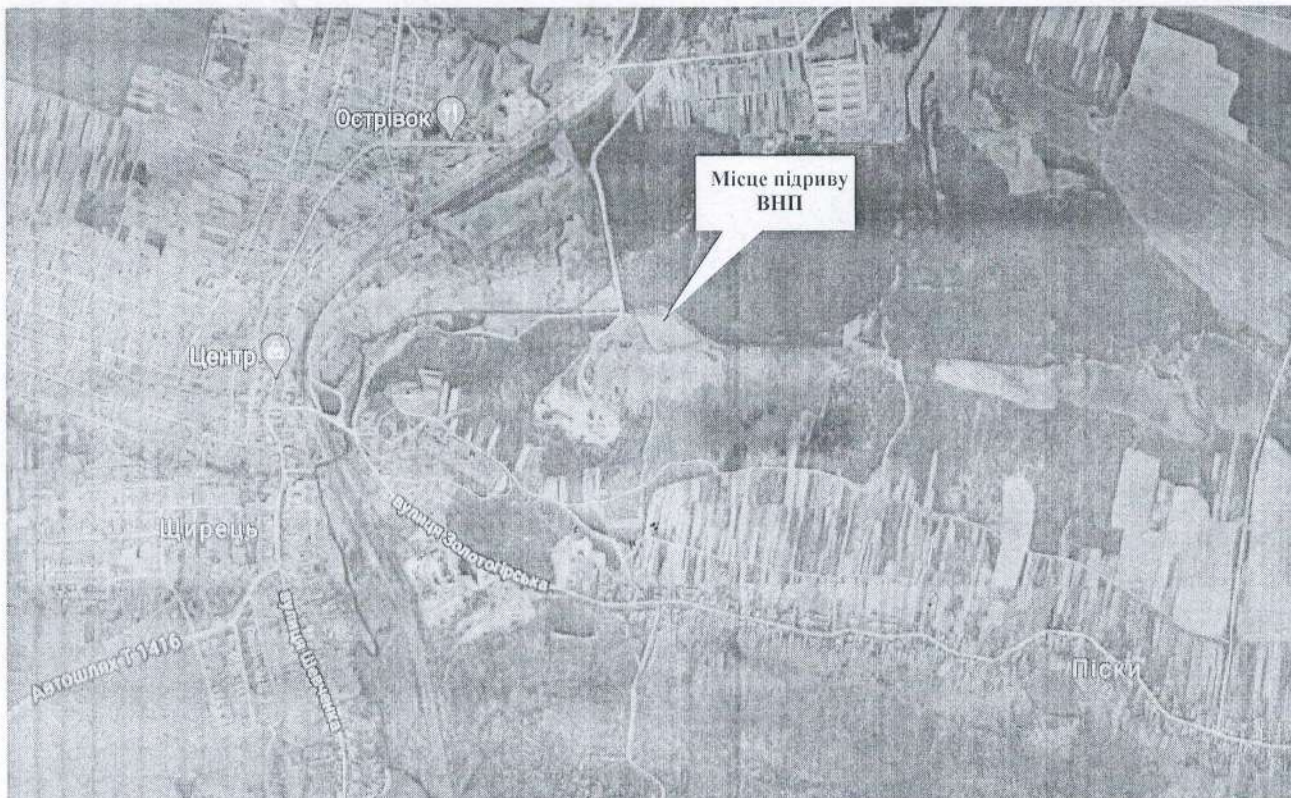
1. с. Заверещиця (Цунів), відпрацьований кар'єр
(49.831261, 23.685819)




2. с. Малий Любінь, відпрацьований кар'єр
(49.700305, 23.793973)



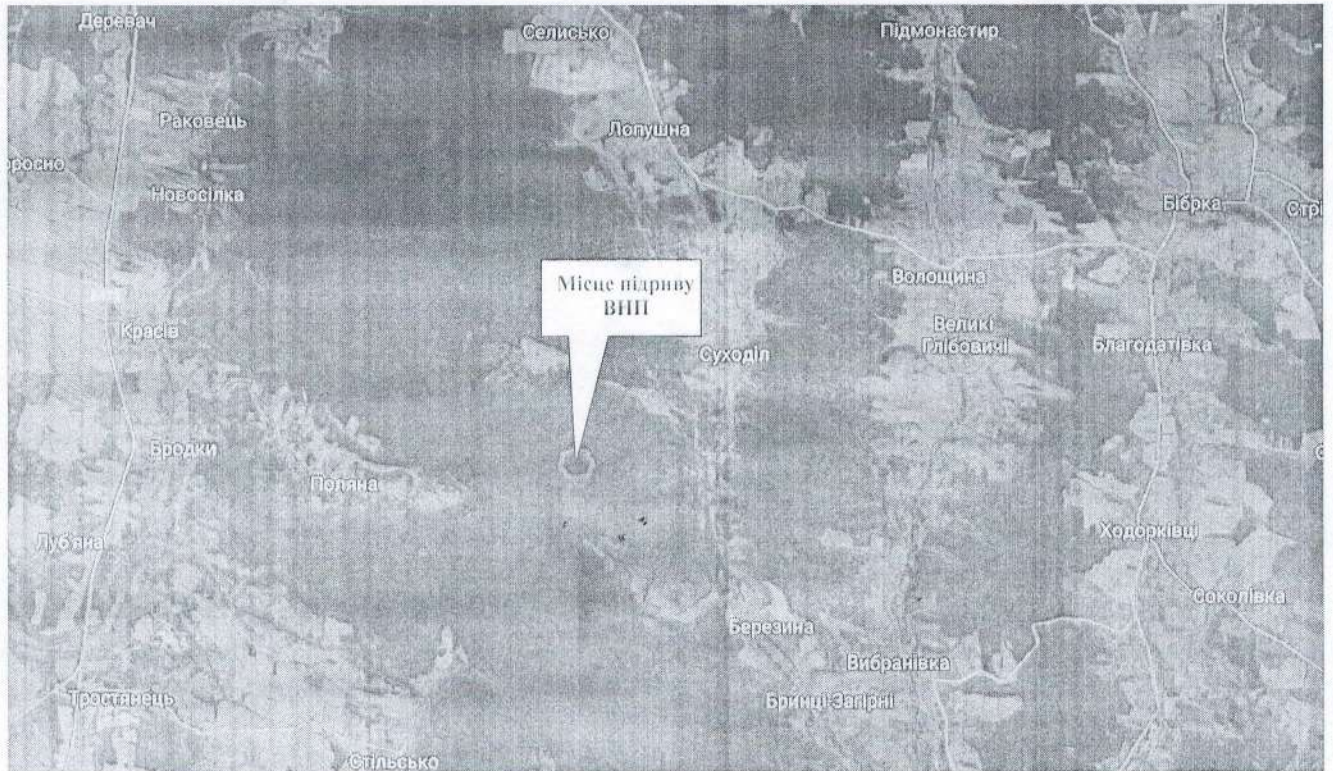
3. с. Піски, яр
(49.650363509643114, 23.878694451069354)



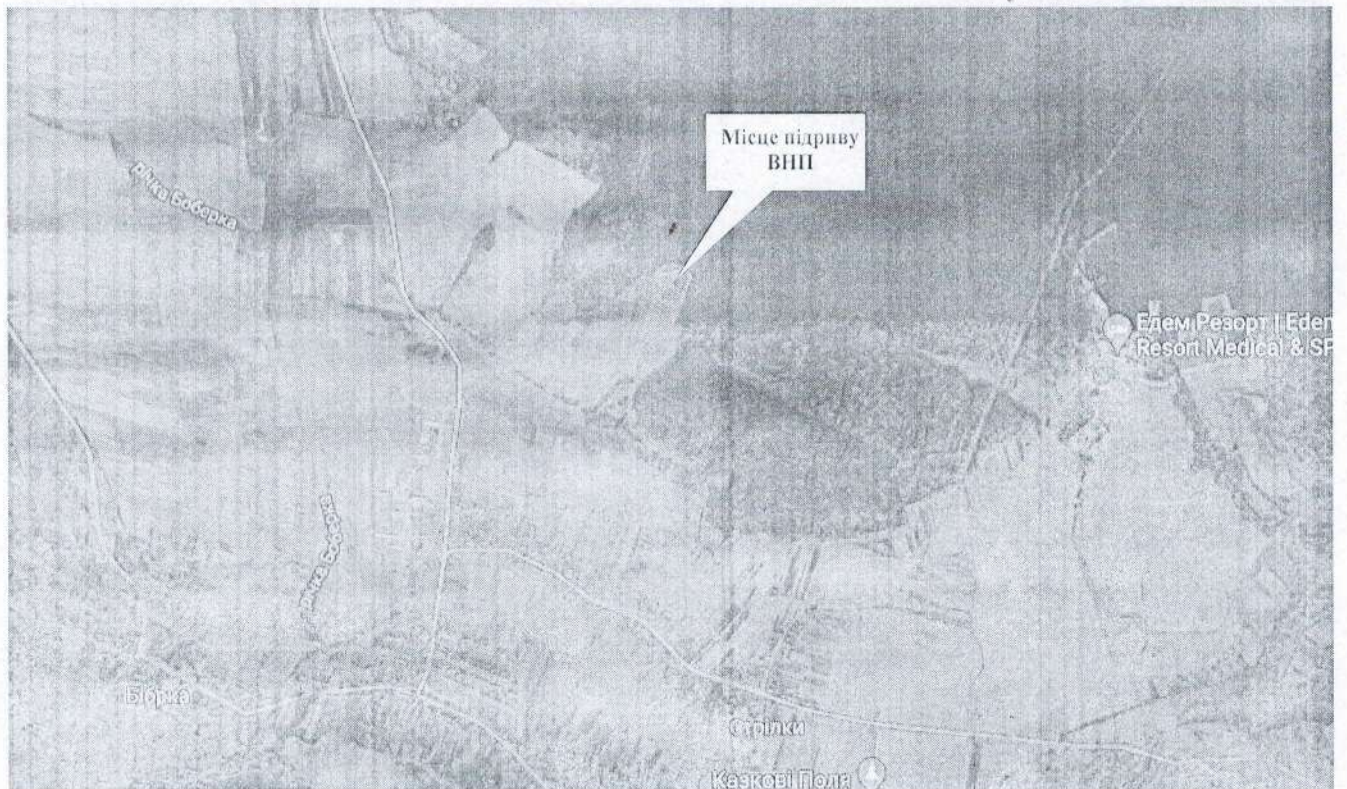
4. с. Давидів: 4.1. Піщаний кар'єр АПП «Львівське»
(49.76418966107124, 24.13431920596158)
4.2. Відпрацьований кар'єр
(49.7613945778567, 24.131451710879535)



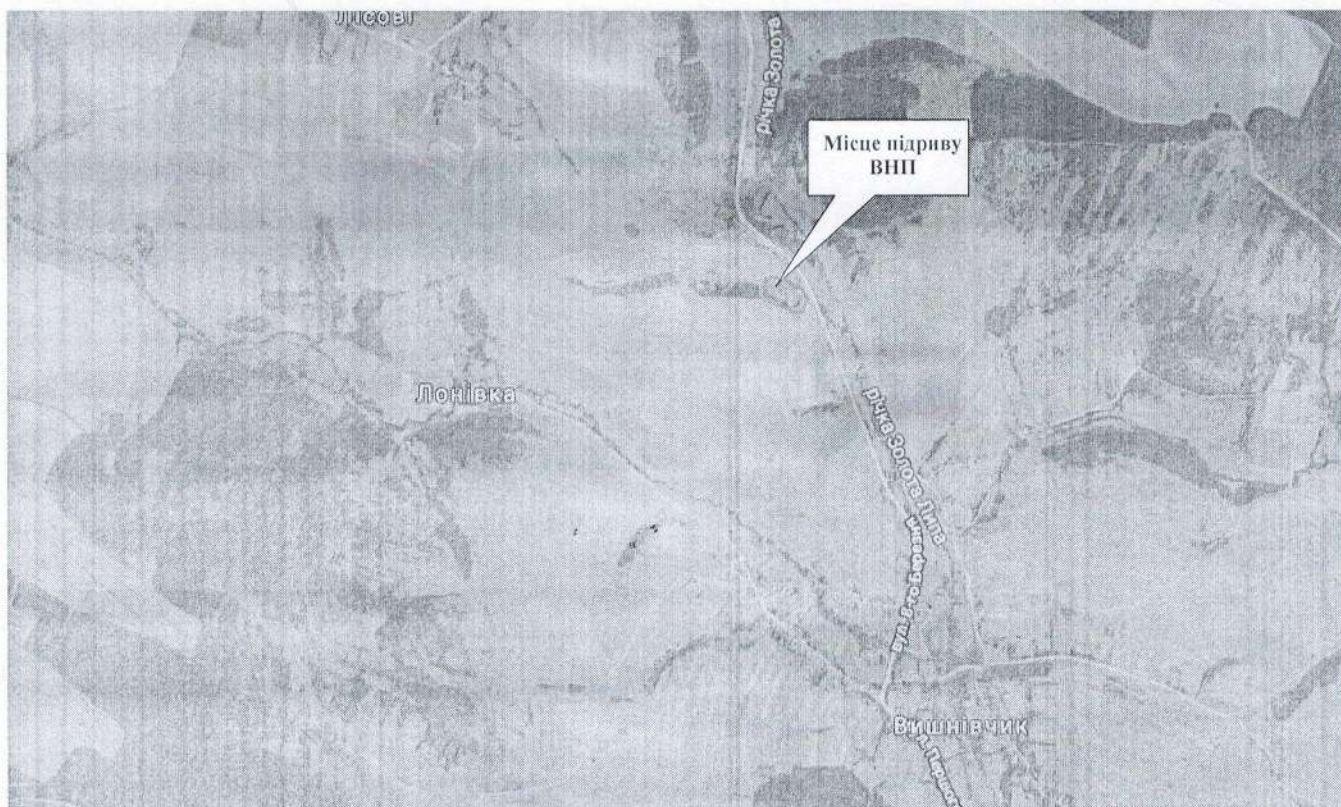
5. с. Суходіл, урочище «Гутисько»
(49.593573506078116, 24.12550404649347)



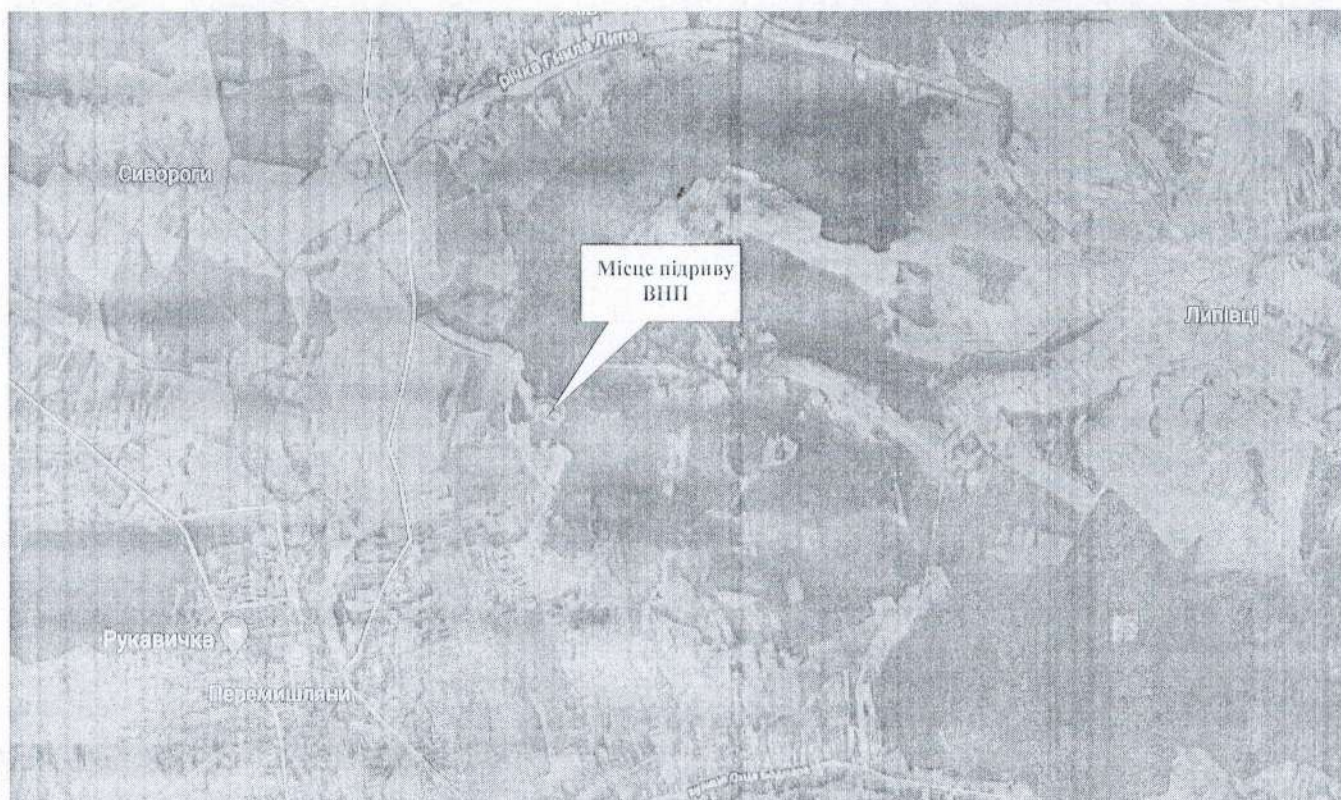
6. с. Стрілки, урочище «Соснина»
(49.65329811752628, 24.324638601616634)



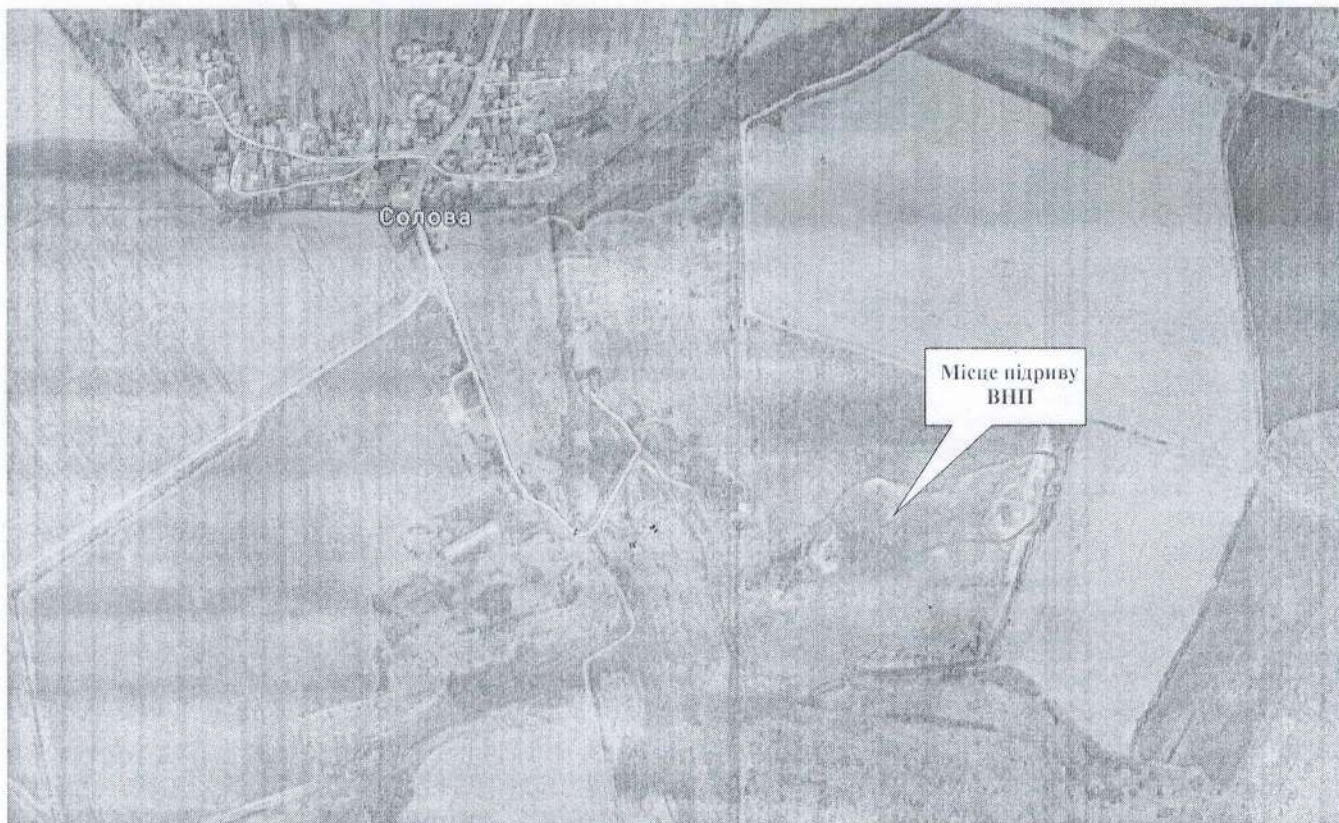
7. с. Вишнівчик, урочище «Молодиха»
(49.715489, 24.737988)



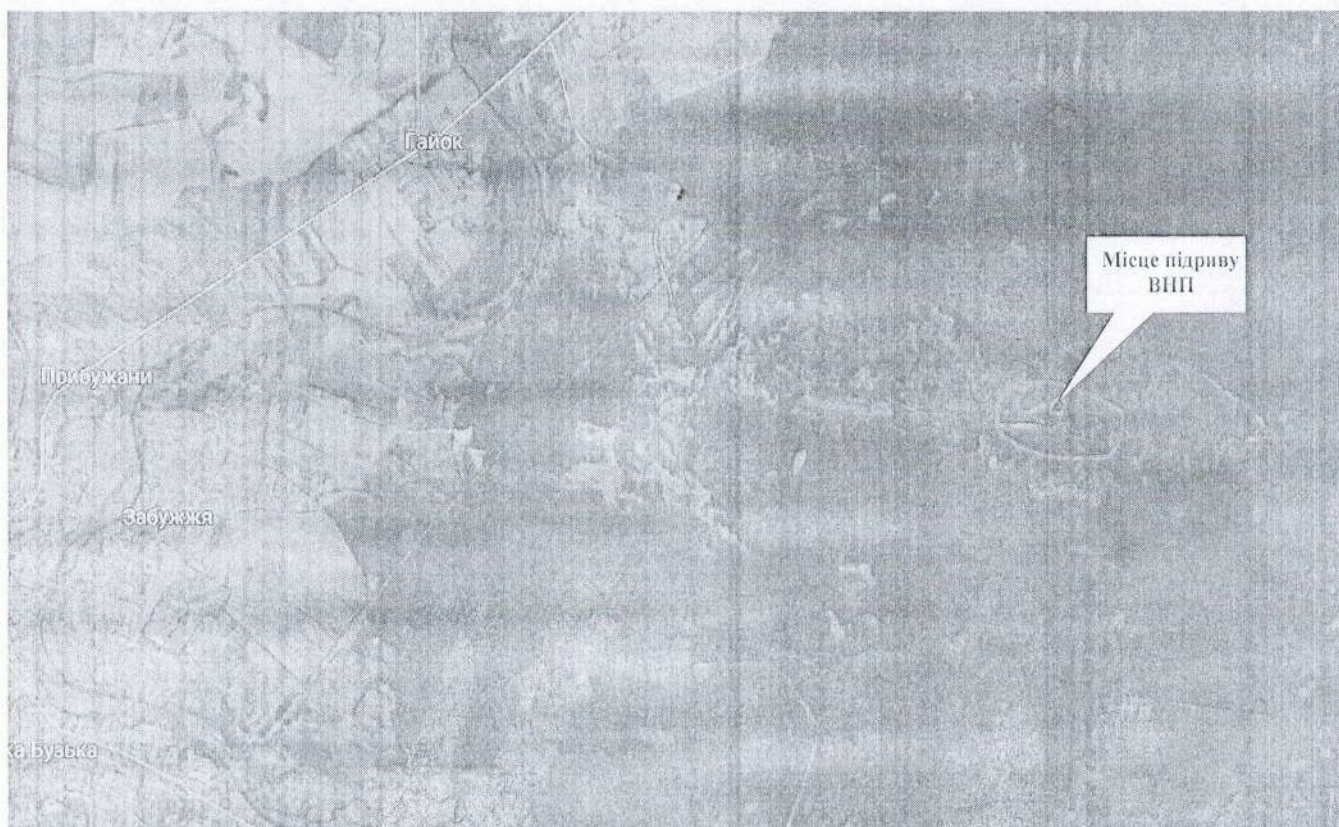
8. с. Унів, піщаний кар'єр
(49.686493, 24.584678)



9. с. Солова, кар'єр глинировини
(49.74576, 24.40966)




10. с. Забужжя, територія військового полігону
(50.124329, 24.463544)




11. с. Блищеводи, піщаний кар'єр
(50.057126, 24.015404)




12. с. Нова – Скварява, піщаний кар'єр
(50.036220, 23.923566)



13. смт. Магерів, піщаний кар'єр
(50.096039039568545, 23.697976946409444)



14. с. Потелич, піщаний кар'єр
(50.22281397920689, 23.54115568832017)



15. смт. Брюховичі Львівської міської територіальної громади,
ділянка у 54 кварталі 1 виділі Брюховицького лісництва ДП «Львівський лісовий селекційно-
насінневий центр»,
49.903925, 23.992555



Керівник апарату

Любов ВИСОЧАНСЬКА