Розподіл площі земельних ділянок, призначених для рубок головного користування, за способами лісовідновлення філії «Львівське лісове господарство» ДП «Ліси України»

Лісництво	Кат.зах.	Госп.секц.	Квартал	Виділ	Площа вид.	Госп.зах.
БРЮХОВИЦЬКЕ лісництво	Експлуатаційні ліси	БЕРЕЗОВА	18	17	4,0	Створення лісових культур лісовідновлювальних
БРЮХОВИЦЬКЕ лісництво	Експлуатаційні ліси	БЕРЕЗОВА	20	1	4,7	Створення лісових культур лісовідновлювальних
БРЮХОВИЦЬКЕ лісництво	Експлуатаційні ліси	БЕРЕЗОВА	20	4	4,8	Створення лісових культур лісовідновлювальних
БРЮХОВИЦЬКЕ лісництво	Експлуатаційні ліси	БЕРЕЗОВА	22	12	8,7	Створення лісових культур лісовідновлювальних
БРЮХОВИЦЬКЕ лісництво	Експлуатаційні ліси	БЕРЕЗОВА	22	17	1,9	Створення лісових культур лісовідновлювальних
БРЮХОВИЦЬКЕ лісництво	Експлуатаційні ліси	БЕРЕЗОВА	35	11	1,1	Створення лісових культур лісовідновлювальних
БРЮХОВИЦЬКЕ лісництво	Експлуатаційні ліси	БЕРЕЗОВА	35	18	0,7	Створення лісових культур лісовідновлювальних
БРЮХОВИЦЬКЕ лісництво	Експлуатаційні ліси	БЕРЕЗОВА	42	1	2,1	Створення лісових культур лісовідновлювальних
БРЮХОВИЦЬКЕ лісництво	Експлуатаційні ліси	БЕРЕЗОВА	42	3	2,9	Створення лісових культур лісовідновлювальних
БРЮХОВИЦЬКЕ лісництво	Експлуатаційні ліси	БЕРЕЗОВА	42	11	2,4	Створення лісових культур лісовідновлювальних
					33,3	
БРЮХОВИЦЬКЕ лісництво	Експлуатаційні ліси	БУКОВА	1	13	3,9	Сприяння природному відновленню лісів
БРЮХОВИЦЬКЕ лісництво	Експлуатаційні ліси	БУКОВА	1	22	1,4	Сприяння природному відновленню лісів
БРЮХОВИЦЬКЕ лісництво	Експлуатаційні ліси	БУКОВА	3	16	0,3	Сприяння природному відновленню лісів
БРЮХОВИЦЬКЕ лісництво	Експлуатаційні ліси	БУКОВА	4	1	2,5	Сприяння природному відновленню лісів
БРЮХОВИЦЬКЕ лісництво	Експлуатаційні ліси	БУКОВА	4	3	3,3	Сприяння природному відновленню лісів
БРЮХОВИЦЬКЕ лісництво	Експлуатаційні ліси	БУКОВА	5	8	9,1	Сприяння природному відновленню лісів
БРЮХОВИЦЬКЕ лісництво	Експлуатаційні ліси	БУКОВА	5	14	4,0	Сприяння природному відновленню лісів
БРЮХОВИЦЬКЕ лісництво	Експлуатаційні ліси	БУКОВА	6	10	9,0	Сприяння природному відновленню лісів
БРЮХОВИЦЬКЕ лісництво	Експлуатаційні ліси	БУКОВА	6	11	0,3	Сприяння природному відновленню лісів
БРЮХОВИЦЬКЕ лісництво	Експлуатаційні ліси	БУКОВА	6	14	4,8	Сприяння природному відновленню лісів
БРЮХОВИЦЬКЕ лісництво	Експлуатаційні ліси	БУКОВА	6	16	2,8	Сприяння природному відновленню лісів
БРЮХОВИЦЬКЕ лісництво	Експлуатаційні ліси	БУКОВА	6	21	10,0	Сприяння природному відновленню лісів
БРЮХОВИЦЬКЕ лісництво	Експлуатаційні ліси	БУКОВА	6	25	2,0	Сприяння природному відновленню лісів
БРЮХОВИЦЬКЕ лісництво	Експлуатаційні ліси	БУКОВА	7	6	10,0	Сприяння природному відновленню лісів
БРЮХОВИЦЬКЕ лісництво	Експлуатаційні ліси	БУКОВА	7	7	1,0	Сприяння природному відновленню лісів
БРЮХОВИЦЬКЕ лісництво	Експлуатаційні ліси	БУКОВА	7	10	9,0	Сприяння природному відновленню лісів
БРЮХОВИЦЬКЕ лісництво	Експлуатаційні ліси	БУКОВА	7	11	1,1	Сприяння природному відновленню лісів
БРЮХОВИЦЬКЕ лісництво	Експлуатаційні ліси	БУКОВА	9	30	4,0	Сприяння природному відновленню лісів
БРЮХОВИЦЬКЕ лісництво	Експлуатаційні ліси	БУКОВА	10	20	1,6	Сприяння природному відновленню лісів
БРЮХОВИЦЬКЕ лісництво	Експлуатаційні ліси	БУКОВА	17	4	1,4	Сприяння природному відновленню лісів
БРЮХОВИЦЬКЕ лісництво	Експлуатаційні ліси	БУКОВА	19	13	1,6	Сприяння природному відновленню лісів
БРЮХОВИЦЬКЕ лісництво	Експлуатаційні ліси	БУКОВА	32	4	1,8	Сприяння природному відновленню лісів
БРЮХОВИЦЬКЕ лісництво	Експлуатаційні ліси	БУКОВА	40	4	2,8	Сприяння природному відновленню лісів
БРЮХОВИЦЬКЕ лісництво	Експлуатаційні ліси	БУКОВА	40	7	3,1	Сприяння природному відновленню лісів
БРЮХОВИЦЬКЕ лісництво	Експлуатаційні ліси	БУКОВА	41	12	0,7	Сприяння природному відновленню лісів

Лісництво	Кат.зах.	Госп.секц.	Квартал	Виділ	Площа вид.	Госп.зах.
БРЮХОВИЦЬКЕ лісництво	Експлуатаційні ліси	БУКОВА	44	4	3,6	Сприяння природному відновленню лісів
БРЮХОВИЦЬКЕ лісництво	Експлуатаційні ліси	БУКОВА	44	13	3,4	Сприяння природному відновленню лісів
БРЮХОВИЦЬКЕ лісництво	Експлуатаційні ліси	БУКОВА	44	28	4,4	Сприяння природному відновленню лісів
БРЮХОВИЦЬКЕ лісництво	Експлуатаційні ліси	БУКОВА	44	31	10,0	Сприяння природному відновленню лісів
БРЮХОВИЦЬКЕ лісництво	Експлуатаційні ліси	БУКОВА	44	34	0,6	Сприяння природному відновленню лісів
БРЮХОВИЦЬКЕ лісництво	Експлуатаційні ліси	БУКОВА	48	3	0,4	Сприяння природному відновленню лісів
БРЮХОВИЦЬКЕ лісництво	Експлуатаційні ліси	БУКОВА	48	4	0,7	Сприяння природному відновленню лісів
БРЮХОВИЦЬКЕ лісництво	Експлуатаційні ліси	БУКОВА	48	6	4,7	Сприяння природному відновленню лісів
БРЮХОВИЦЬКЕ лісництво	Експлуатаційні ліси	БУКОВА	51	3	5,9	Сприяння природному відновленню лісів
БРЮХОВИЦЬКЕ лісництво	Експлуатаційні ліси	БУКОВА	54	11	4,5	Сприяння природному відновленню лісів
БРЮХОВИЦЬКЕ лісництво	Експлуатаційні ліси	БУКОВА	54	12	4,1	Сприяння природному відновленню лісів
БРЮХОВИЦЬКЕ лісництво	Експлуатаційні ліси	БУКОВА	54	13	6,7	Сприяння природному відновленню лісів
БРЮХОВИЦЬКЕ лісництво	Експлуатаційні ліси	БУКОВА	54	15	3,0	Сприяння природному відновленню лісів
БРЮХОВИЦЬКЕ лісництво	Експлуатаційні ліси	БУКОВА	54	20	11,0	Сприяння природному відновленню лісів
БРЮХОВИЦЬКЕ лісництво	Експлуатаційні ліси	БУКОВА	55	3	8,4	Сприяння природному відновленню лісів
БРЮХОВИЦЬКЕ лісництво	Експлуатаційні ліси	БУКОВА	55	4	3,9	Сприяння природному відновленню лісів
БРЮХОВИЦЬКЕ лісництво	Експлуатаційні ліси	БУКОВА	55	5	5,3	Сприяння природному відновленню лісів
БРЮХОВИЦЬКЕ лісництво	Експлуатаційні ліси	БУКОВА	55	6	6,0	Сприяння природному відновленню лісів
БРЮХОВИЦЬКЕ лісництво	Експлуатаційні ліси	БУКОВА	57	1	12,0	Сприяння природному відновленню лісів
БРЮХОВИЦЬКЕ лісництво	Експлуатаційні ліси	БУКОВА	57	3	5,5	Сприяння природному відновленню лісів
БРЮХОВИЦЬКЕ лісництво	Експлуатаційні ліси	БУКОВА	57	4	4,3	Сприяння природному відновленню лісів
БРЮХОВИЦЬКЕ лісництво	Експлуатаційні ліси	БУКОВА	57	5	5,4	Сприяння природному відновленню лісів
БРЮХОВИЦЬКЕ лісництво	Експлуатаційні ліси	БУКОВА	57	7	6,9	Сприяння природному відновленню лісів
БРЮХОВИЦЬКЕ лісництво	Експлуатаційні ліси	БУКОВА	57	8	8,8	Сприяння природному відновленню лісів
БРЮХОВИЦЬКЕ лісництво	Експлуатаційні ліси	БУКОВА	57	9	2,6	Сприяння природному відновленню лісів
БРЮХОВИЦЬКЕ лісництво	Експлуатаційні ліси	БУКОВА	57	11	2,2	Сприяння природному відновленню лісів
БРЮХОВИЦЬКЕ лісництво	Експлуатаційні ліси	БУКОВА	58	21	1,2	Сприяння природному відновленню лісів
БРЮХОВИЦЬКЕ лісництво	Експлуатаційні ліси	БУКОВА	59	7	2,5	Сприяння природному відновленню лісів
БРЮХОВИЦЬКЕ лісництво	Експлуатаційні ліси	БУКОВА	63	8	1,5	Сприяння природному відновленню лісів
БРЮХОВИЦЬКЕ лісництво	Експлуатаційні ліси	БУКОВА	64	14	8,1	Сприяння природному відновленню лісів
БРЮХОВИЦЬКЕ лісництво	Експлуатаційні ліси	БУКОВА	64	24	12,5	Сприяння природному відновленню лісів
БРЮХОВИЦЬКЕ лісництво	Експлуатаційні ліси	БУКОВА	65	9	1,0	Сприяння природному відновленню лісів
БРЮХОВИЦЬКЕ лісництво	Експлуатаційні ліси	БУКОВА	65	10	1,0	Сприяння природному відновленню лісів
БРЮХОВИЦЬКЕ лісництво	Експлуатаційні ліси	БУКОВА	65	11	3,8	Сприяння природному відновленню лісів
БРЮХОВИЦЬКЕ лісництво	Експлуатаційні ліси	БУКОВА	65	12	1,0	Сприяння природному відновленню лісів
БРЮХОВИЦЬКЕ лісництво	Експлуатаційні ліси	БУКОВА	65	13	11,0	Сприяння природному відновленню лісів
БРЮХОВИЦЬКЕ лісництво	Експлуатаційні ліси	БУКОВА	65	14	7,3	Сприяння природному відновленню лісів
БРЮХОВИЦЬКЕ лісництво	Експлуатаційні ліси	БУКОВА	65	15	1,0	Сприяння природному відновленню лісів
БРЮХОВИЦЬКЕ лісництво	Експлуатаційні ліси	БУКОВА	65	16	1,0	Сприяння природному відновленню лісів

Лісництво	Кат.зах.	Госп.секц.	Квартал	Виділ	Площа вид.	Госп.зах.
БРЮХОВИЦЬКЕ лісництво	Експлуатаційні ліси	БУКОВА	66	15	3,0	Сприяння природному відновленню лісів
БРЮХОВИЦЬКЕ лісництво	Експлуатаційні ліси	БУКОВА	68	16	0,8	Сприяння природному відновленню лісів
БРЮХОВИЦЬКЕ лісництво	Експлуатаційні ліси	БУКОВА	69	7	0,4	Сприяння природному відновленню лісів
БРЮХОВИЦЬКЕ лісництво	Експлуатаційні ліси	БУКОВА	70	3	6,0	Сприяння природному відновленню лісів
БРЮХОВИЦЬКЕ лісництво	Експлуатаційні ліси	БУКОВА	70	9	4,3	Сприяння природному відновленню лісів
БРЮХОВИЦЬКЕ лісництво	Експлуатаційні ліси	БУКОВА	70	12	2,8	Сприяння природному відновленню лісів
					296,0	
БРЮХОВИЦЬКЕ лісництво	Експлуатаційні ліси	ГРАБОВА	9	29	1,0	Створення лісових культур лісовідновлювальних
БРЮХОВИЦЬКЕ лісництво	Експлуатаційні ліси	ГРАБОВА	9	35	8,0	Створення лісових культур лісовідновлювальних
БРЮХОВИЦЬКЕ лісництво	Експлуатаційні ліси	ГРАБОВА	9	37	1,0	Створення лісових культур лісовідновлювальних
БРЮХОВИЦЬКЕ лісництво	Експлуатаційні ліси	ГРАБОВА	9	38	0,9	Створення лісових культур лісовідновлювальних
БРЮХОВИЦЬКЕ лісництво	Експлуатаційні ліси	ГРАБОВА	14	18	3,3	Створення лісових культур лісовідновлювальних
БРЮХОВИЦЬКЕ лісництво	Експлуатаційні ліси	ГРАБОВА	17	2	1,2	Створення лісових культур лісовідновлювальних
БРЮХОВИЦЬКЕ лісництво	Експлуатаційні ліси	ГРАБОВА	17	7	3,4	Створення лісових культур лісовідновлювальних
БРЮХОВИЦЬКЕ лісництво	Експлуатаційні ліси	ГРАБОВА	19	4	3,8	Створення лісових культур лісовідновлювальних
БРЮХОВИЦЬКЕ лісництво	Експлуатаційні ліси	ГРАБОВА	19	9	0,4	Створення лісових культур лісовідновлювальних
БРЮХОВИЦЬКЕ лісництво	Експлуатаційні ліси	ГРАБОВА	19	11	0,9	Створення лісових культур лісовідновлювальних
БРЮХОВИЦЬКЕ лісництво	Експлуатаційні ліси	ГРАБОВА	19	15	7,3	Створення лісових культур лісовідновлювальних
БРЮХОВИЦЬКЕ лісництво	Експлуатаційні ліси	ГРАБОВА	19	22	1,8	Створення лісових культур лісовідновлювальних
БРЮХОВИЦЬКЕ лісництво	Експлуатаційні ліси	ГРАБОВА	21	9	2,0	Створення лісових культур лісовідновлювальних
БРЮХОВИЦЬКЕ лісництво	Експлуатаційні ліси	ГРАБОВА	22	22	0,6	Створення лісових культур лісовідновлювальних
БРЮХОВИЦЬКЕ лісництво	Експлуатаційні ліси	ГРАБОВА	23	16	6,0	Створення лісових культур лісовідновлювальних
БРЮХОВИЦЬКЕ лісництво	Експлуатаційні ліси	ГРАБОВА	24	7	5,6	Створення лісових культур лісовідновлювальних
БРЮХОВИЦЬКЕ лісництво	Експлуатаційні ліси	ГРАБОВА	24	10	2,6	Створення лісових культур лісовідновлювальних
БРЮХОВИЦЬКЕ лісництво	Експлуатаційні ліси	ГРАБОВА	24	14	3,7	Створення лісових культур лісовідновлювальних
БРЮХОВИЦЬКЕ лісництво	Експлуатаційні ліси	ГРАБОВА	25	11	4,1	Створення лісових культур лісовідновлювальних
БРЮХОВИЦЬКЕ лісництво	Експлуатаційні ліси	ГРАБОВА	25	17	1,9	Створення лісових культур лісовідновлювальних
БРЮХОВИЦЬКЕ лісництво	Експлуатаційні ліси	ГРАБОВА	26	9	2,2	Створення лісових культур лісовідновлювальних
БРЮХОВИЦЬКЕ лісництво	Експлуатаційні ліси	ГРАБОВА	26	10	0,6	Створення лісових культур лісовідновлювальних
БРЮХОВИЦЬКЕ лісництво	Експлуатаційні ліси	ГРАБОВА	27	12	3,7	Створення лісових культур лісовідновлювальних
БРЮХОВИЦЬКЕ лісництво	Експлуатаційні ліси	ГРАБОВА	30	9	3,3	Створення лісових культур лісовідновлювальних
БРЮХОВИЦЬКЕ лісництво	Експлуатаційні ліси	ГРАБОВА	31	3	3,2	Створення лісових культур лісовідновлювальних
БРЮХОВИЦЬКЕ лісництво	Експлуатаційні ліси	ГРАБОВА	31	12	2,4	Створення лісових культур лісовідновлювальних
БРЮХОВИЦЬКЕ лісництво	Експлуатаційні ліси	ГРАБОВА	32	11	0,6	Створення лісових культур лісовідновлювальних
БРЮХОВИЦЬКЕ лісництво	Експлуатаційні ліси	ГРАБОВА	33	5	1,4	Створення лісових культур лісовідновлювальних
БРЮХОВИЦЬКЕ лісництво	Експлуатаційні ліси	ГРАБОВА	33	7	2,4	Створення лісових культур лісовідновлювальних
БРЮХОВИЦЬКЕ лісництво	Експлуатаційні ліси	ГРАБОВА	33	10	1,4	Створення лісових культур лісовідновлювальних
БРЮХОВИЦЬКЕ лісництво	Експлуатаційні ліси	ГРАБОВА	33	13	1,0	Створення лісових культур лісовідновлювальних
БРЮХОВИЦЬКЕ лісництво	Експлуатаційні ліси	ГРАБОВА	33	15	1,4	Створення лісових культур лісовідновлювальних

Лісництво	Кат.зах.	Госп.секц.	Квартал	Виділ	Площа вид.	Госп.зах.
БРЮХОВИЦЬКЕ лісництво	Експлуатаційні ліси	ГРАБОВА	34	6	1,8	Створення лісових культур лісовідновлювальних
БРЮХОВИЦЬКЕ лісництво	Експлуатаційні ліси	ГРАБОВА	34	16	1,2	Створення лісових культур лісовідновлювальних
БРЮХОВИЦЬКЕ лісництво	Експлуатаційні ліси	ГРАБОВА	35	4	1,6	Створення лісових культур лісовідновлювальних
БРЮХОВИЦЬКЕ лісництво	Експлуатаційні ліси	ГРАБОВА	35	30	2,0	Створення лісових культур лісовідновлювальних
БРЮХОВИЦЬКЕ лісництво	Експлуатаційні ліси	ГРАБОВА	35	37	1,1	Створення лісових культур лісовідновлювальних
БРЮХОВИЦЬКЕ лісництво	Експлуатаційні ліси	ГРАБОВА	35	38	0,9	Створення лісових культур лісовідновлювальних
БРЮХОВИЦЬКЕ лісництво	Експлуатаційні ліси	ГРАБОВА	36	28	11,0	Створення лісових культур лісовідновлювальних
БРЮХОВИЦЬКЕ лісництво	Експлуатаційні ліси	ГРАБОВА	36	38	0,7	Створення лісових культур лісовідновлювальних
БРЮХОВИЦЬКЕ лісництво	Експлуатаційні ліси	ГРАБОВА	37	10	1,0	Створення лісових культур лісовідновлювальних
БРЮХОВИЦЬКЕ лісництво	Експлуатаційні ліси	ГРАБОВА	37	29	1,4	Створення лісових культур лісовідновлювальних
БРЮХОВИЦЬКЕ лісництво	Експлуатаційні ліси	ГРАБОВА	38	8	1,9	Створення лісових культур лісовідновлювальних
БРЮХОВИЦЬКЕ лісництво	Експлуатаційні ліси	ГРАБОВА	38	18	1,1	Створення лісових культур лісовідновлювальних
БРЮХОВИЦЬКЕ лісництво	Експлуатаційні ліси	ГРАБОВА	39	8	2,9	Створення лісових культур лісовідновлювальних
БРЮХОВИЦЬКЕ лісництво	Експлуатаційні ліси	ГРАБОВА	39	9	0,9	Створення лісових культур лісовідновлювальних
БРЮХОВИЦЬКЕ лісництво	Експлуатаційні ліси	ГРАБОВА	41	6	2,7	Створення лісових культур лісовідновлювальних
БРЮХОВИЦЬКЕ лісництво	Експлуатаційні ліси	ГРАБОВА	42	10	0,5	Створення лісових культур лісовідновлювальних
БРЮХОВИЦЬКЕ лісництво	Експлуатаційні ліси	ГРАБОВА	42	12	0,9	Створення лісових культур лісовідновлювальних
БРЮХОВИЦЬКЕ лісництво	Експлуатаційні ліси	ГРАБОВА	44	3	1,4	Створення лісових культур лісовідновлювальних
БРЮХОВИЦЬКЕ лісництво	Експлуатаційні ліси	ГРАБОВА	48	8	1,1	Створення лісових культур лісовідновлювальних
БРЮХОВИЦЬКЕ лісництво	Експлуатаційні ліси	ГРАБОВА	49	18	0,7	Створення лісових культур лісовідновлювальних
БРЮХОВИЦЬКЕ лісництво	Експлуатаційні ліси	ГРАБОВА	49	19	0,7	Створення лісових культур лісовідновлювальних
БРЮХОВИЦЬКЕ лісництво	Експлуатаційні ліси	ГРАБОВА	49	20	1,1	Створення лісових культур лісовідновлювальних
БРЮХОВИЦЬКЕ лісництво	Експлуатаційні ліси	ГРАБОВА	54	22	4,0	Створення лісових культур лісовідновлювальних
БРЮХОВИЦЬКЕ лісництво	Експлуатаційні ліси	ГРАБОВА	58	6	3,5	Створення лісових культур лісовідновлювальних
БРЮХОВИЦЬКЕ лісництво	Експлуатаційні ліси	ГРАБОВА	58	7	5,4	Створення лісових культур лісовідновлювальних
БРЮХОВИЦЬКЕ лісництво	Експлуатаційні ліси	ГРАБОВА	58	17	1,8	Створення лісових культур лісовідновлювальних
БРЮХОВИЦЬКЕ лісництво	Експлуатаційні ліси	ГРАБОВА	59	4	1,6	Створення лісових культур лісовідновлювальних
БРЮХОВИЦЬКЕ лісництво	Експлуатаційні ліси	ГРАБОВА	59	10	1,6	Створення лісових культур лісовідновлювальних
БРЮХОВИЦЬКЕ лісництво	Експлуатаційні ліси	ГРАБОВА	69	2	4,6	Створення лісових культур лісовідновлювальних
БРЮХОВИЦЬКЕ лісництво	Експлуатаційні ліси	ГРАБОВА	70	4	4,4	Створення лісових культур лісовідновлювальних
БРЮХОВИЦЬКЕ лісництво	Експлуатаційні ліси	ГРАБОВА	70	7	0,6	Створення лісових культур лісовідновлювальних
					149,2	
БРЮХОВИЦЬКЕ лісництво	Експлуатаційні ліси	ДУБА ЧЕРВОНОГО	3	13	3,2	Створення лісових культур лісовідновлювальних
БРЮХОВИЦЬКЕ лісництво	Експлуатаційні ліси	ДУБА ЧЕРВОНОГО	4	18	2,8	Створення лісових культур лісовідновлювальних
БРЮХОВИЦЬКЕ лісництво	Експлуатаційні ліси	ДУБА ЧЕРВОНОГО	5	19	0,8	Створення лісових культур лісовідновлювальних
БРЮХОВИЦЬКЕ лісництво	Експлуатаційні ліси	ДУБА ЧЕРВОНОГО	13	17	3,3	Створення лісових культур лісовідновлювальних
БРЮХОВИЦЬКЕ лісництво	Експлуатаційні ліси	ДУБА ЧЕРВОНОГО	23	17	3,9	Створення лісових культур лісовідновлювальних
БРЮХОВИЦЬКЕ лісництво	Експлуатаційні ліси	ДУБА ЧЕРВОНОГО	25	18	4,8	Створення лісових культур лісовідновлювальних
БРЮХОВИЦЬКЕ лісництво	Експлуатаційні ліси	ДУБА ЧЕРВОНОГО	26	2	0,4	Створення лісових культур лісовідновлювальних

Лісництво	Кат.зах.	Госп.секц.	Квартал	Виділ	Площа вид.	Госп.зах.
БРЮХОВИЦЬКЕ лісництво	Експлуатаційні ліси	ДУБА ЧЕРВОНОГО	30	20	6,5	Створення лісових культур лісовідновлювальних
БРЮХОВИЦЬКЕ лісництво	Експлуатаційні ліси	ДУБА ЧЕРВОНОГО	31	1	9,4	Створення лісових культур лісовідновлювальних
БРЮХОВИЦЬКЕ лісництво	Експлуатаційні ліси	ДУБА ЧЕРВОНОГО	35	21	5,1	Створення лісових культур лісовідновлювальних
БРЮХОВИЦЬКЕ лісництво	Експлуатаційні ліси	ДУБА ЧЕРВОНОГО	37	12	2,6	Створення лісових культур лісовідновлювальних
БРЮХОВИЦЬКЕ лісництво	Експлуатаційні ліси	ДУБА ЧЕРВОНОГО	38	20	3,1	Створення лісових культур лісовідновлювальних
БРЮХОВИЦЬКЕ лісництво	Експлуатаційні ліси	ДУБА ЧЕРВОНОГО	38	27	1,0	Створення лісових культур лісовідновлювальних
БРЮХОВИЦЬКЕ лісництво	Експлуатаційні ліси	ДУБА ЧЕРВОНОГО	44	8	3,0	Створення лісових культур лісовідновлювальних
БРЮХОВИЦЬКЕ лісництво	Експлуатаційні ліси	ДУБА ЧЕРВОНОГО	44	19	1,2	Створення лісових культур лісовідновлювальних
БРЮХОВИЦЬКЕ лісництво	Експлуатаційні ліси	ДУБА ЧЕРВОНОГО	45	15	3,9	Створення лісових культур лісовідновлювальних
БРЮХОВИЦЬКЕ лісництво	Експлуатаційні ліси	ДУБА ЧЕРВОНОГО	53	5	9,3	Створення лісових культур лісовідновлювальних
БРЮХОВИЦЬКЕ лісництво	Експлуатаційні ліси	ДУБА ЧЕРВОНОГО	62	10	2,5	Створення лісових культур лісовідновлювальних
					66,8	
БРЮХОВИЦЬКЕ лісництво	Експлуатаційні ліси	ДУБОВА ВИСОКОСТОВБ.	6	9	0,8	Створення лісових культур лісовідновлювальних
БРЮХОВИЦЬКЕ лісництво	Експлуатаційні ліси	ДУБОВА ВИСОКОСТОВБ.	14	13	0,6	Створення лісових культур лісовідновлювальних
БРЮХОВИЦЬКЕ лісництво	Експлуатаційні ліси	ДУБОВА ВИСОКОСТОВБ.	14	14	1,1	Створення лісових культур лісовідновлювальних
БРЮХОВИЦЬКЕ лісництво	Експлуатаційні ліси	ДУБОВА ВИСОКОСТОВБ.	15	2	2,2	Створення лісових культур лісовідновлювальних
БРЮХОВИЦЬКЕ лісництво	Експлуатаційні ліси	ДУБОВА ВИСОКОСТОВБ.	15	13	2,2	Створення лісових культур лісовідновлювальних
БРЮХОВИЦЬКЕ лісництво	Експлуатаційні ліси	ДУБОВА ВИСОКОСТОВБ.	17	3	0,7	Створення лісових культур лісовідновлювальних
БРЮХОВИЦЬКЕ лісництво	Експлуатаційні ліси	ДУБОВА ВИСОКОСТОВБ.	20	10	0,5	Створення лісових культур лісовідновлювальних
БРЮХОВИЦЬКЕ лісництво	Експлуатаційні ліси	ДУБОВА ВИСОКОСТОВБ.	24	20	1,1	Створення лісових культур лісовідновлювальних
БРЮХОВИЦЬКЕ лісництво	Експлуатаційні ліси	ДУБОВА ВИСОКОСТОВБ.	25	8	14,0	Створення лісових культур лісовідновлювальних
БРЮХОВИЦЬКЕ лісництво	Експлуатаційні ліси	ДУБОВА ВИСОКОСТОВБ.	25	9	1,0	Створення лісових культур лісовідновлювальних
БРЮХОВИЦЬКЕ лісництво	Експлуатаційні ліси	ДУБОВА ВИСОКОСТОВБ.	25	10	1,0	Створення лісових культур лісовідновлювальних
БРЮХОВИЦЬКЕ лісництво	Експлуатаційні ліси	ДУБОВА ВИСОКОСТОВБ.	25	12	1,0	Створення лісових культур лісовідновлювальних
БРЮХОВИЦЬКЕ лісництво	Експлуатаційні ліси	ДУБОВА ВИСОКОСТОВБ.	25	13	1,0	Створення лісових культур лісовідновлювальних
БРЮХОВИЦЬКЕ лісництво	Експлуатаційні ліси	ДУБОВА ВИСОКОСТОВБ.	26	3	0,7	Створення лісових культур лісовідновлювальних
БРЮХОВИЦЬКЕ лісництво	Експлуатаційні ліси	ДУБОВА ВИСОКОСТОВБ.	29	18	0,6	Створення лісових культур лісовідновлювальних
БРЮХОВИЦЬКЕ лісництво	Експлуатаційні ліси	ДУБОВА ВИСОКОСТОВБ.	30	32	1,4	Створення лісових культур лісовідновлювальних
БРЮХОВИЦЬКЕ лісництво	Експлуатаційні ліси	ДУБОВА ВИСОКОСТОВБ.	31	4	12,0	Створення лісових культур лісовідновлювальних
БРЮХОВИЦЬКЕ лісництво	Експлуатаційні ліси	ДУБОВА ВИСОКОСТОВБ.	31	6	8,7	Створення лісових культур лісовідновлювальних
БРЮХОВИЦЬКЕ лісництво	Експлуатаційні ліси	ДУБОВА ВИСОКОСТОВБ.	31	7	1,0	Створення лісових культур лісовідновлювальних
БРЮХОВИЦЬКЕ лісництво	Експлуатаційні ліси	ДУБОВА ВИСОКОСТОВБ.	31	8	1,0	Створення лісових культур лісовідновлювальних
БРЮХОВИЦЬКЕ лісництво	Експлуатаційні ліси	ДУБОВА ВИСОКОСТОВБ.	31	9	12,0	Створення лісових культур лісовідновлювальних
БРЮХОВИЦЬКЕ лісництво	Експлуатаційні ліси	ДУБОВА ВИСОКОСТОВБ.	32	1	13,0	Створення лісових культур лісовідновлювальних
БРЮХОВИЦЬКЕ лісництво	Експлуатаційні ліси	ДУБОВА ВИСОКОСТОВБ.	32	16	1,1	Створення лісових культур лісовідновлювальних
БРЮХОВИЦЬКЕ лісництво	Експлуатаційні ліси	ДУБОВА ВИСОКОСТОВБ.	32	19	0,6	Створення лісових культур лісовідновлювальних
БРЮХОВИЦЬКЕ лісництво	Експлуатаційні ліси	ДУБОВА ВИСОКОСТОВБ.	32	21	0,6	Створення лісових культур лісовідновлювальних
БРЮХОВИЦЬКЕ лісництво	Експлуатаційні ліси	ДУБОВА ВИСОКОСТОВБ.	32	23	1,1	Створення лісових культур лісовідновлювальних
БРЮХОВИЦЬКЕ лісництво	Експлуатаційні ліси	ДУБОВА ВИСОКОСТОВБ.	32	25	3,8	Створення лісових культур лісовідновлювальних

Лісництво	Кат.зах.	Госп.секц.	Квартал	Виділ	Площа вид.	Госп.зах.
БРЮХОВИЦЬКЕ лісництво	Експлуатаційні ліси	ДУБОВА ВИСОКОСТОВБ.	32	30	4,5	Створення лісових культур лісовідновлювальних
БРЮХОВИЦЬКЕ лісництво	Експлуатаційні ліси	ДУБОВА ВИСОКОСТОВБ.	32	36	1,5	Створення лісових культур лісовідновлювальних
БРЮХОВИЦЬКЕ лісництво	Експлуатаційні ліси	ДУБОВА ВИСОКОСТОВБ.	33	31	2,0	Створення лісових культур лісовідновлювальних
БРЮХОВИЦЬКЕ лісництво	Експлуатаційні ліси	ДУБОВА ВИСОКОСТОВБ.	35	1	0,5	Створення лісових культур лісовідновлювальних
БРЮХОВИЦЬКЕ лісництво	Експлуатаційні ліси	ДУБОВА ВИСОКОСТОВБ.	35	7	0,5	Створення лісових культур лісовідновлювальних
БРЮХОВИЦЬКЕ лісництво	Експлуатаційні ліси	ДУБОВА ВИСОКОСТОВБ.	36	32	2,6	Створення лісових культур лісовідновлювальних
БРЮХОВИЦЬКЕ лісництво	Експлуатаційні ліси	ДУБОВА ВИСОКОСТОВБ.	59	1	5,7	Створення лісових культур лісовідновлювальних
					102,1	
БРЮХОВИЦЬКЕ лісництво	Експлуатаційні ліси	МОДРИНОВА	8	17	0,8	Створення лісових культур лісовідновлювальних
БРЮХОВИЦЬКЕ лісництво	Експлуатаційні ліси	МОДРИНОВА	8	19	1,7	Створення лісових культур лісовідновлювальних
БРЮХОВИЦЬКЕ лісництво	Експлуатаційні ліси	МОДРИНОВА	8	28	3,1	Створення лісових культур лісовідновлювальних
БРЮХОВИЦЬКЕ лісництво	Експлуатаційні ліси	МОДРИНОВА	9	4	27,5	Створення лісових культур лісовідновлювальних
БРЮХОВИЦЬКЕ лісництво	Експлуатаційні ліси	МОДРИНОВА	12	7	0,2	Створення лісових культур лісовідновлювальних
БРЮХОВИЦЬКЕ лісництво	Експлуатаційні ліси	МОДРИНОВА	16	6	4,9	Створення лісових культур лісовідновлювальних
БРЮХОВИЦЬКЕ лісництво	Експлуатаційні ліси	МОДРИНОВА	19	20	3,1	Створення лісових культур лісовідновлювальних
БРЮХОВИЦЬКЕ лісництво	Експлуатаційні ліси	МОДРИНОВА	21	6	0,3	Створення лісових культур лісовідновлювальних
БРЮХОВИЦЬКЕ лісництво	Експлуатаційні ліси	МОДРИНОВА	21	14	3,5	Створення лісових культур лісовідновлювальних
БРЮХОВИЦЬКЕ лісництво	Експлуатаційні ліси	МОДРИНОВА	22	10	1,4	Створення лісових культур лісовідновлювальних
БРЮХОВИЦЬКЕ лісництво	Експлуатаційні ліси	МОДРИНОВА	22	18	0,8	Створення лісових культур лісовідновлювальних
БРЮХОВИЦЬКЕ лісництво	Експлуатаційні ліси	МОДРИНОВА	22	20	0,6	Створення лісових культур лісовідновлювальних
БРЮХОВИЦЬКЕ лісництво	Експлуатаційні ліси	МОДРИНОВА	23	9	5,9	Створення лісових культур лісовідновлювальних
БРЮХОВИЦЬКЕ лісництво	Експлуатаційні ліси	МОДРИНОВА	29	16	0,4	Створення лісових культур лісовідновлювальних
БРЮХОВИЦЬКЕ лісництво	Експлуатаційні ліси	МОДРИНОВА	29	30	0,6	Створення лісових культур лісовідновлювальних
БРЮХОВИЦЬКЕ лісництво	Експлуатаційні ліси	МОДРИНОВА	30	12	2,1	Створення лісових культур лісовідновлювальних
БРЮХОВИЦЬКЕ лісництво	Експлуатаційні ліси	МОДРИНОВА	30	25	2,0	Створення лісових культур лісовідновлювальних
БРЮХОВИЦЬКЕ лісництво	Експлуатаційні ліси	МОДРИНОВА	30	34	4,6	Створення лісових культур лісовідновлювальних
БРЮХОВИЦЬКЕ лісництво	Експлуатаційні ліси	МОДРИНОВА	32	2	0,7	Створення лісових культур лісовідновлювальних
БРЮХОВИЦЬКЕ лісництво	Експлуатаційні ліси	МОДРИНОВА	32	33	1,6	Створення лісових культур лісовідновлювальних
БРЮХОВИЦЬКЕ лісництво	Експлуатаційні ліси	МОДРИНОВА	37	3	1,2	Створення лісових культур лісовідновлювальних
БРЮХОВИЦЬКЕ лісництво	Експлуатаційні ліси	МОДРИНОВА	43	10	0,4	Створення лісових культур лісовідновлювальних
БРЮХОВИЦЬКЕ лісництво	Експлуатаційні ліси	МОДРИНОВА	43	18	1,8	Створення лісових культур лісовідновлювальних
БРЮХОВИЦЬКЕ лісництво	Експлуатаційні ліси	МОДРИНОВА	58	19	3,2	Створення лісових культур лісовідновлювальних
БРЮХОВИЦЬКЕ лісництво	Експлуатаційні ліси	МОДРИНОВА	68	8	1,4	Створення лісових культур лісовідновлювальних
					73,8	
БРЮХОВИЦЬКЕ лісництво	Експлуатаційні ліси	СОСНОВА	1	8	5,4	Створення лісових культур лісовідновлювальних
БРЮХОВИЦЬКЕ лісництво	Експлуатаційні ліси	СОСНОВА	1	36	2,7	Створення лісових культур лісовідновлювальних
БРЮХОВИЦЬКЕ лісництво	Експлуатаційні ліси	СОСНОВА	3	21	3,0	Створення лісових культур лісовідновлювальних
БРЮХОВИЦЬКЕ лісництво	Експлуатаційні ліси	СОСНОВА	4	14	0,7	Створення лісових культур лісовідновлювальних
БРЮХОВИЦЬКЕ лісництво	Експлуатаційні ліси	СОСНОВА	6	7	1,6	Створення лісових культур лісовідновлювальних

Лісництво	Кат.зах.	Госп.секц.	Квартал	Виділ	Площа вид.	Госп.зах.
БРЮХОВИЦЬКЕ лісництво	Експлуатаційні ліси	СОСНОВА	21	12	2,0	Створення лісових культур лісовідновлювальних
БРЮХОВИЦЬКЕ лісництво	Експлуатаційні ліси	СОСНОВА	27	17	2,5	Створення лісових культур лісовідновлювальних
					17,9	
БРЮХОВИЦЬКЕ лісництво	Експлуатаційні ліси	ЧОРНОВІЛЬХОВА	1	18	0,4	Створення лісових культур лісовідновлювальних
БРЮХОВИЦЬКЕ лісництво	Експлуатаційні ліси	ЧОРНОВІЛЬХОВА	1	25	0,5	Створення лісових культур лісовідновлювальних
БРЮХОВИЦЬКЕ лісництво	Експлуатаційні ліси	ЧОРНОВІЛЬХОВА	1	28	1,3	Створення лісових культур лісовідновлювальних
БРЮХОВИЦЬКЕ лісництво	Експлуатаційні ліси	ЧОРНОВІЛЬХОВА	3	8	1,5	Створення лісових культур лісовідновлювальних
БРЮХОВИЦЬКЕ лісництво	Експлуатаційні ліси	ЧОРНОВІЛЬХОВА	5	7	0,4	Створення лісових культур лісовідновлювальних
БРЮХОВИЦЬКЕ лісництво	Експлуатаційні ліси	ЧОРНОВІЛЬХОВА	8	21	2,9	Створення лісових культур лісовідновлювальних
БРЮХОВИЦЬКЕ лісництво	Експлуатаційні ліси	ЧОРНОВІЛЬХОВА	8	23	2,7	Створення лісових культур лісовідновлювальних
БРЮХОВИЦЬКЕ лісництво	Експлуатаційні ліси	ЧОРНОВІЛЬХОВА	8	26	0,6	Створення лісових культур лісовідновлювальних
БРЮХОВИЦЬКЕ лісництво	Експлуатаційні ліси	ЧОРНОВІЛЬХОВА	10	4	0,8	Створення лісових культур лісовідновлювальних
БРЮХОВИЦЬКЕ лісництво	Експлуатаційні ліси	ЧОРНОВІЛЬХОВА	21	7	0,7	Створення лісових культур лісовідновлювальних
БРЮХОВИЦЬКЕ лісництво	Експлуатаційні ліси	ЧОРНОВІЛЬХОВА	24	3	1,8	Створення лісових культур лісовідновлювальних
БРЮХОВИЦЬКЕ лісництво	Експлуатаційні ліси	ЧОРНОВІЛЬХОВА	25	6	6,6	Створення лісових культур лісовідновлювальних
БРЮХОВИЦЬКЕ лісництво	Експлуатаційні ліси	ЧОРНОВІЛЬХОВА	35	15	0,5	Створення лісових культур лісовідновлювальних
БРЮХОВИЦЬКЕ лісництво	Експлуатаційні ліси	ЧОРНОВІЛЬХОВА	35	17	0,6	Створення лісових культур лісовідновлювальних
БРЮХОВИЦЬКЕ лісництво	Експлуатаційні ліси	ЧОРНОВІЛЬХОВА	35	34	2,1	Створення лісових культур лісовідновлювальних
БРЮХОВИЦЬКЕ лісництво	Експлуатаційні ліси	ЧОРНОВІЛЬХОВА	49	9	4,6	Створення лісових культур лісовідновлювальних
					28,0	
БРЮХОВИЦЬКЕ лісництво	Експлуатаційні ліси	ЯЛИНОВА ПОХІДНА	9	3	2,2	Створення лісових культур лісовідновлювальних
БРЮХОВИЦЬКЕ лісництво	Експлуатаційні ліси	ЯЛИНОВА ПОХІДНА	9	23	0,9	Створення лісових культур лісовідновлювальних
БРЮХОВИЦЬКЕ лісництво	Експлуатаційні ліси	ЯЛИНОВА ПОХІДНА	35	2	2,3	Створення лісових культур лісовідновлювальних
БРЮХОВИЦЬКЕ лісництво	Експлуатаційні ліси	ЯЛИНОВА ПОХІДНА	35	27	0,4	Створення лісових культур лісовідновлювальних
БРЮХОВИЦЬКЕ лісництво	Експлуатаційні ліси	ЯЛИНОВА ПОХІДНА	38	23	0,2	Створення лісових культур лісовідновлювальних
					6,0	
БРЮХОВИЦЬКЕ лісництво	Експлуатаційні ліси	ЯСЕНЕВА	23	6	1,5	Створення лісових культур лісовідновлювальних
БРЮХОВИЦЬКЕ лісництво	Експлуатаційні ліси	ЯСЕНЕВА	45	5	0,9	Створення лісових культур лісовідновлювальних
					2,4	
БРЮХОВИЦЬКЕ лісництво	Ліс. діл. уздовж берегів річок, навк. озер та ін. водойм	БЕРЕЗОВА	42	29	1,3	Створення лісових культур лісовідновлювальних
					1,3	
БУТИНСЬКЕ лісництво	Експлуатаційні ліси	БЕРЕЗОВА	14	29	2,6	Створення лісових культур лісовідновлювальних
					2,6	
БУТИНСЬКЕ лісництво	Експлуатаційні ліси	ГРАБОВА	6	29	0,7	Створення лісових культур лісовідновлювальних
БУТИНСЬКЕ лісництво	Експлуатаційні ліси	ГРАБОВА	16	31	0,9	Створення лісових культур лісовідновлювальних
БУТИНСЬКЕ лісництво	Експлуатаційні ліси	ГРАБОВА	17	13	2,9	Створення лісових культур лісовідновлювальних
БУТИНСЬКЕ лісництво	Експлуатаційні ліси	ГРАБОВА	17	18	5,6	Створення лісових культур лісовідновлювальних
БУТИНСЬКЕ лісництво	Експлуатаційні ліси	ГРАБОВА	18	3	2,2	Створення лісових культур лісовідновлювальних

Лісництво	Кат.зах.	Госп.секц.	Квартал	Виділ	Площа вид.	Госп.зах.
БУТИНСЬКЕ лісництво	Експлуатаційні ліси	ГРАБОВА	18	10	1,5	Створення лісових культур лісовідновлювальних
БУТИНСЬКЕ лісництво	Експлуатаційні ліси	ГРАБОВА	20	9	0,3	Створення лісових культур лісовідновлювальних
БУТИНСЬКЕ лісництво	Експлуатаційні ліси	ГРАБОВА	20	29	0,7	Створення лісових культур лісовідновлювальних
					14,8	
БУТИНСЬКЕ лісництво	Експлуатаційні ліси	ДУБА ЧЕРВОНОГО	75	1	1,8	Створення лісових культур лісовідновлювальних
					1,8	
БУТИНСЬКЕ лісництво	Експлуатаційні ліси	ДУБОВА ВИСОКОСТОВБ.	14	11	0,7	Створення лісових культур лісовідновлювальних
БУТИНСЬКЕ лісництво	Експлуатаційні ліси	ДУБОВА ВИСОКОСТОВБ.	74	16	1,7	Створення лісових культур лісовідновлювальних
БУТИНСЬКЕ лісництво	Експлуатаційні ліси	ДУБОВА ВИСОКОСТОВБ.	75	9	2,7	Створення лісових культур лісовідновлювальних
БУТИНСЬКЕ лісництво	Експлуатаційні ліси	ДУБОВА ВИСОКОСТОВБ.	75	20	1,4	Створення лісових культур лісовідновлювальних
БУТИНСЬКЕ лісництво	Експлуатаційні ліси	ДУБОВА ВИСОКОСТОВБ.	76	13	2,6	Створення лісових культур лісовідновлювальних
БУТИНСЬКЕ лісництво	Експлуатаційні ліси	ДУБОВА ВИСОКОСТОВБ.	76	25	1,9	Створення лісових культур лісовідновлювальних
БУТИНСЬКЕ лісництво	Експлуатаційні ліси	ДУБОВА ВИСОКОСТОВБ.	76	27	1,8	Створення лісових культур лісовідновлювальних
БУТИНСЬКЕ лісництво	Експлуатаційні ліси	ДУБОВА ВИСОКОСТОВБ.	77	5	1,3	Створення лісових культур лісовідновлювальних
БУТИНСЬКЕ лісництво	Експлуатаційні ліси	ДУБОВА ВИСОКОСТОВБ.	77	10	5,7	Створення лісових культур лісовідновлювальних
БУТИНСЬКЕ лісництво	Експлуатаційні ліси	ДУБОВА ВИСОКОСТОВБ.	77	19	2,8	Створення лісових культур лісовідновлювальних
БУТИНСЬКЕ лісництво	Експлуатаційні ліси	ДУБОВА ВИСОКОСТОВБ.	78	11	1,5	Створення лісових культур лісовідновлювальних
БУТИНСЬКЕ лісництво	Експлуатаційні ліси	ДУБОВА ВИСОКОСТОВБ.	78	20	5,9	Створення лісових культур лісовідновлювальних
БУТИНСЬКЕ лісництво	Експлуатаційні ліси	ДУБОВА ВИСОКОСТОВБ.	78	21	4,3	Створення лісових культур лісовідновлювальних
БУТИНСЬКЕ лісництво	Експлуатаційні ліси	ДУБОВА ВИСОКОСТОВБ.	78	26	1,4	Створення лісових культур лісовідновлювальних
БУТИНСЬКЕ лісництво	Експлуатаційні ліси	ДУБОВА ВИСОКОСТОВБ.	79	28	0,4	Створення лісових культур лісовідновлювальних
БУТИНСЬКЕ лісництво	Експлуатаційні ліси	ДУБОВА ВИСОКОСТОВБ.	80	8	0,8	Створення лісових культур лісовідновлювальних
БУТИНСЬКЕ лісництво	Експлуатаційні ліси	ДУБОВА ВИСОКОСТОВБ.	80	11	0,4	Створення лісових культур лісовідновлювальних
БУТИНСЬКЕ лісництво	Експлуатаційні ліси	ДУБОВА ВИСОКОСТОВБ.	80	16	0,6	Створення лісових культур лісовідновлювальних
БУТИНСЬКЕ лісництво	Експлуатаційні ліси	ДУБОВА ВИСОКОСТОВБ.	80	21	0,9	Створення лісових культур лісовідновлювальних
БУТИНСЬКЕ лісництво	Експлуатаційні ліси	ДУБОВА ВИСОКОСТОВБ.	80	23	1,2	Створення лісових культур лісовідновлювальних
БУТИНСЬКЕ лісництво	Експлуатаційні ліси	ДУБОВА ВИСОКОСТОВБ.	80	32	2,4	Створення лісових культур лісовідновлювальних
БУТИНСЬКЕ лісництво	Експлуатаційні ліси	ДУБОВА ВИСОКОСТОВБ.	80	43	0,4	Створення лісових культур лісовідновлювальних
					42,8	
БУТИНСЬКЕ лісництво	Експлуатаційні ліси	СОСНОВА	1	14	0,5	Створення лісових культур лісовідновлювальних
БУТИНСЬКЕ лісництво	Експлуатаційні ліси	СОСНОВА	1	33	7,7	Створення лісових культур лісовідновлювальних
БУТИНСЬКЕ лісництво	Експлуатаційні ліси	СОСНОВА	1	42	4,8	Створення лісових культур лісовідновлювальних
БУТИНСЬКЕ лісництво	Експлуатаційні ліси	СОСНОВА	2	17	1,0	Створення лісових культур лісовідновлювальних
БУТИНСЬКЕ лісництво	Експлуатаційні ліси	СОСНОВА	2	18	1,2	Створення лісових культур лісовідновлювальних
БУТИНСЬКЕ лісництво	Експлуатаційні ліси	СОСНОВА	2	21	4,1	Створення лісових культур лісовідновлювальних
БУТИНСЬКЕ лісництво	Експлуатаційні ліси	СОСНОВА	2	27	3,5	Створення лісових культур лісовідновлювальних
БУТИНСЬКЕ лісництво	Експлуатаційні ліси	СОСНОВА	2	34	2,2	Створення лісових культур лісовідновлювальних
БУТИНСЬКЕ лісництво	Експлуатаційні ліси	СОСНОВА	2	35	1,3	Створення лісових культур лісовідновлювальних
БУТИНСЬКЕ лісництво	Експлуатаційні ліси	СОСНОВА	2	40	0,4	Створення лісових культур лісовідновлювальних

Лісництво	Кат.зах.	Госп.секц.	Квартал	Виділ	Площа вид.	Госп.зах.
БУТИНСЬКЕ лісництво	Експлуатаційні ліси	СОСНОВА	3	2	2,1	Створення лісових культур лісовідновлювальних
БУТИНСЬКЕ лісництво	Експлуатаційні ліси	СОСНОВА	3	9	2,9	Створення лісових культур лісовідновлювальних
БУТИНСЬКЕ лісництво	Експлуатаційні ліси	СОСНОВА	3	18	1,9	Створення лісових культур лісовідновлювальних
БУТИНСЬКЕ лісництво	Експлуатаційні ліси	СОСНОВА	3	20	0,7	Створення лісових культур лісовідновлювальних
БУТИНСЬКЕ лісництво	Експлуатаційні ліси	СОСНОВА	3	32	1,4	Створення лісових культур лісовідновлювальних
БУТИНСЬКЕ лісництво	Експлуатаційні ліси	СОСНОВА	4	20	2,3	Створення лісових культур лісовідновлювальних
БУТИНСЬКЕ лісництво	Експлуатаційні ліси	СОСНОВА	4	28	0,5	Створення лісових культур лісовідновлювальних
БУТИНСЬКЕ лісництво	Експлуатаційні ліси	СОСНОВА	4	36	1,0	Створення лісових культур лісовідновлювальних
БУТИНСЬКЕ лісництво	Експлуатаційні ліси	СОСНОВА	5	13	0,2	Створення лісових культур лісовідновлювальних
БУТИНСЬКЕ лісництво	Експлуатаційні ліси	СОСНОВА	5	19	1,2	Створення лісових культур лісовідновлювальних
БУТИНСЬКЕ лісництво	Експлуатаційні ліси	СОСНОВА	5	30	5,5	Створення лісових культур лісовідновлювальних
БУТИНСЬКЕ лісництво	Експлуатаційні ліси	СОСНОВА	6	35	2,8	Створення лісових культур лісовідновлювальних
БУТИНСЬКЕ лісництво	Експлуатаційні ліси	СОСНОВА	6	45	5,7	Створення лісових культур лісовідновлювальних
БУТИНСЬКЕ лісництво	Експлуатаційні ліси	СОСНОВА	7	8	1,4	Створення лісових культур лісовідновлювальних
БУТИНСЬКЕ лісництво	Експлуатаційні ліси	СОСНОВА	7	13	3,3	Створення лісових культур лісовідновлювальних
БУТИНСЬКЕ лісництво	Експлуатаційні ліси	СОСНОВА	7	15	1,1	Створення лісових культур лісовідновлювальних
БУТИНСЬКЕ лісництво	Експлуатаційні ліси	СОСНОВА	7	17	1,0	Створення лісових культур лісовідновлювальних
БУТИНСЬКЕ лісництво	Експлуатаційні ліси	СОСНОВА	7	18	1,7	Створення лісових культур лісовідновлювальних
БУТИНСЬКЕ лісництво	Експлуатаційні ліси	СОСНОВА	7	22	2,1	Створення лісових культур лісовідновлювальних
БУТИНСЬКЕ лісництво	Експлуатаційні ліси	СОСНОВА	7	25	2,0	Створення лісових культур лісовідновлювальних
БУТИНСЬКЕ лісництво	Експлуатаційні ліси	СОСНОВА	7	27	3,5	Створення лісових культур лісовідновлювальних
БУТИНСЬКЕ лісництво	Експлуатаційні ліси	СОСНОВА	7	33	0,7	Створення лісових культур лісовідновлювальних
БУТИНСЬКЕ лісництво	Експлуатаційні ліси	СОСНОВА	7	39	0,8	Створення лісових культур лісовідновлювальних
БУТИНСЬКЕ лісництво	Експлуатаційні ліси	СОСНОВА	7	41	1,4	Створення лісових культур лісовідновлювальних
БУТИНСЬКЕ лісництво	Експлуатаційні ліси	СОСНОВА	7	48	4,7	Створення лісових культур лісовідновлювальних
БУТИНСЬКЕ лісництво	Експлуатаційні ліси	СОСНОВА	10	4	3,5	Створення лісових культур лісовідновлювальних
БУТИНСЬКЕ лісництво	Експлуатаційні ліси	СОСНОВА	11	1	0,9	Створення лісових культур лісовідновлювальних
БУТИНСЬКЕ лісництво	Експлуатаційні ліси	СОСНОВА	11	12	0,4	Створення лісових культур лісовідновлювальних
БУТИНСЬКЕ лісництво	Експлуатаційні ліси	СОСНОВА	11	22	0,8	Створення лісових культур лісовідновлювальних
БУТИНСЬКЕ лісництво	Експлуатаційні ліси	СОСНОВА	13	8	1,8	Створення лісових культур лісовідновлювальних
БУТИНСЬКЕ лісництво	Експлуатаційні ліси	СОСНОВА	13	14	18,5	Створення лісових культур лісовідновлювальних
БУТИНСЬКЕ лісництво	Експлуатаційні ліси	СОСНОВА	14	19	0,9	Створення лісових культур лісовідновлювальних
БУТИНСЬКЕ лісництво	Експлуатаційні ліси	СОСНОВА	14	20	1,0	Створення лісових культур лісовідновлювальних
БУТИНСЬКЕ лісництво	Експлуатаційні ліси	СОСНОВА	14	25	2,8	Створення лісових культур лісовідновлювальних
БУТИНСЬКЕ лісництво	Експлуатаційні ліси	СОСНОВА	15	6	1,1	Створення лісових культур лісовідновлювальних
БУТИНСЬКЕ лісництво	Експлуатаційні ліси	СОСНОВА	15	37	0,6	Створення лісових культур лісовідновлювальних
БУТИНСЬКЕ лісництво	Експлуатаційні ліси	СОСНОВА	15	39	0,8	Створення лісових культур лісовідновлювальних
БУТИНСЬКЕ лісництво	Експлуатаційні ліси	СОСНОВА	15	41	0,5	Створення лісових культур лісовідновлювальних
БУТИНСЬКЕ лісництво	Експлуатаційні ліси	СОСНОВА	18	27	1,0	Створення лісових культур лісовідновлювальних

Лісництво	Кат.зах.	Госп.секц.	Квартал	Виділ	Площа вид.	Госп.зах.
БУТИНСЬКЕ лісництво	Експлуатаційні ліси	СОСНОВА	19	15	2,1	Створення лісових культур лісовідновлювальних
БУТИНСЬКЕ лісництво	Експлуатаційні ліси	СОСНОВА	20	25	0,9	Створення лісових культур лісовідновлювальних
БУТИНСЬКЕ лісництво	Експлуатаційні ліси	СОСНОВА	21	2	7,1	Створення лісових культур лісовідновлювальних
БУТИНСЬКЕ лісництво	Експлуатаційні ліси	СОСНОВА	21	20	2,5	Створення лісових культур лісовідновлювальних
БУТИНСЬКЕ лісництво	Експлуатаційні ліси	СОСНОВА	21	27	1,3	Створення лісових культур лісовідновлювальних
БУТИНСЬКЕ лісництво	Експлуатаційні ліси	СОСНОВА	22	24	1,2	Створення лісових культур лісовідновлювальних
БУТИНСЬКЕ лісництво	Експлуатаційні ліси	СОСНОВА	23	13	1,2	Створення лісових культур лісовідновлювальних
БУТИНСЬКЕ лісництво	Експлуатаційні ліси	СОСНОВА	23	15	2,8	Створення лісових культур лісовідновлювальних
БУТИНСЬКЕ лісництво	Експлуатаційні ліси	СОСНОВА	23	19	1,5	Створення лісових культур лісовідновлювальних
БУТИНСЬКЕ лісництво	Експлуатаційні ліси	СОСНОВА	23	24	5,0	Створення лісових культур лісовідновлювальних
БУТИНСЬКЕ лісництво	Експлуатаційні ліси	СОСНОВА	32	13	1,7	Створення лісових культур лісовідновлювальних
БУТИНСЬКЕ лісництво	Експлуатаційні ліси	СОСНОВА	32	15	1,2	Створення лісових культур лісовідновлювальних
БУТИНСЬКЕ лісництво	Експлуатаційні ліси	СОСНОВА	32	24	0,3	Створення лісових культур лісовідновлювальних
БУТИНСЬКЕ лісництво	Експлуатаційні ліси	СОСНОВА	32	25	3,7	Створення лісових культур лісовідновлювальних
БУТИНСЬКЕ лісництво	Експлуатаційні ліси	СОСНОВА	33	7	0,5	Створення лісових культур лісовідновлювальних
БУТИНСЬКЕ лісництво	Експлуатаційні ліси	СОСНОВА	33	8	3,7	Створення лісових культур лісовідновлювальних
БУТИНСЬКЕ лісництво	Експлуатаційні ліси	СОСНОВА	33	17	7,0	Створення лісових культур лісовідновлювальних
БУТИНСЬКЕ лісництво	Експлуатаційні ліси	СОСНОВА	34	18	3,1	Створення лісових культур лісовідновлювальних
БУТИНСЬКЕ лісництво	Експлуатаційні ліси	СОСНОВА	35	9	0,7	Створення лісових культур лісовідновлювальних
БУТИНСЬКЕ лісництво	Експлуатаційні ліси	СОСНОВА	35	14	5,3	Створення лісових культур лісовідновлювальних
БУТИНСЬКЕ лісництво	Експлуатаційні ліси	СОСНОВА	35	25	0,5	Створення лісових культур лісовідновлювальних
БУТИНСЬКЕ лісництво	Експлуатаційні ліси	СОСНОВА	35	27	1,7	Створення лісових культур лісовідновлювальних
БУТИНСЬКЕ лісництво	Експлуатаційні ліси	СОСНОВА	36	8	1,1	Створення лісових культур лісовідновлювальних
БУТИНСЬКЕ лісництво	Експлуатаційні ліси	СОСНОВА	36	13	8,8	Створення лісових культур лісовідновлювальних
БУТИНСЬКЕ лісництво	Експлуатаційні ліси	СОСНОВА	36	23	1,1	Створення лісових культур лісовідновлювальних
БУТИНСЬКЕ лісництво	Експлуатаційні ліси	СОСНОВА	36	29	1,8	Створення лісових культур лісовідновлювальних
БУТИНСЬКЕ лісництво	Експлуатаційні ліси	СОСНОВА	36	31	2,4	Створення лісових культур лісовідновлювальних
БУТИНСЬКЕ лісництво	Експлуатаційні ліси	СОСНОВА	37	2	1,4	Створення лісових культур лісовідновлювальних
БУТИНСЬКЕ лісництво	Експлуатаційні ліси	СОСНОВА	37	10	0,8	Створення лісових культур лісовідновлювальних
БУТИНСЬКЕ лісництво	Експлуатаційні ліси	СОСНОВА	37	21	2,5	Створення лісових культур лісовідновлювальних
БУТИНСЬКЕ лісництво	Експлуатаційні ліси	СОСНОВА	37	23	3,4	Створення лісових культур лісовідновлювальних
БУТИНСЬКЕ лісництво	Експлуатаційні ліси	СОСНОВА	37	26	0,4	Створення лісових культур лісовідновлювальних
БУТИНСЬКЕ лісництво	Експлуатаційні ліси	СОСНОВА	38	3	0,3	Створення лісових культур лісовідновлювальних
БУТИНСЬКЕ лісництво	Експлуатаційні ліси	СОСНОВА	38	9	1,5	Створення лісових культур лісовідновлювальних
БУТИНСЬКЕ лісництво	Експлуатаційні ліси	СОСНОВА	39	6	1,7	Створення лісових культур лісовідновлювальних
БУТИНСЬКЕ лісництво	Експлуатаційні ліси	СОСНОВА	39	7	3,4	Створення лісових культур лісовідновлювальних
БУТИНСЬКЕ лісництво	Експлуатаційні ліси	СОСНОВА	39	13	1,4	Створення лісових культур лісовідновлювальних
БУТИНСЬКЕ лісництво	Експлуатаційні ліси	СОСНОВА	39	22	0,7	Створення лісових культур лісовідновлювальних
БУТИНСЬКЕ лісництво	Експлуатаційні ліси	СОСНОВА	40	13	0,4	Створення лісових культур лісовідновлювальних

Лісництво	Кат.зах.	Госп.секц.	Квартал	Виділ	Площа вид.	Госп.зах.
БУТИНСЬКЕ лісництво	Експлуатаційні ліси	СОСНОВА	40	15	1,6	Створення лісових культур лісовідновлювальних
БУТИНСЬКЕ лісництво	Експлуатаційні ліси	СОСНОВА	41	1	0,7	Створення лісових культур лісовідновлювальних
БУТИНСЬКЕ лісництво	Експлуатаційні ліси	СОСНОВА	41	5	3,4	Створення лісових культур лісовідновлювальних
БУТИНСЬКЕ лісництво	Експлуатаційні ліси	СОСНОВА	42	3	2,5	Створення лісових культур лісовідновлювальних
БУТИНСЬКЕ лісництво	Експлуатаційні ліси	СОСНОВА	42	20	3,4	Створення лісових культур лісовідновлювальних
БУТИНСЬКЕ лісництво	Експлуатаційні ліси	СОСНОВА	42	23	0,8	Створення лісових культур лісовідновлювальних
БУТИНСЬКЕ лісництво	Експлуатаційні ліси	СОСНОВА	42	32	1,7	Створення лісових культур лісовідновлювальних
БУТИНСЬКЕ лісництво	Експлуатаційні ліси	СОСНОВА	44	4	3,2	Створення лісових культур лісовідновлювальних
БУТИНСЬКЕ лісництво	Експлуатаційні ліси	СОСНОВА	44	7	14,0	Створення лісових культур лісовідновлювальних
БУТИНСЬКЕ лісництво	Експлуатаційні ліси	СОСНОВА	44	14	1,0	Створення лісових культур лісовідновлювальних
БУТИНСЬКЕ лісництво	Експлуатаційні ліси	СОСНОВА	44	16	8,3	Створення лісових культур лісовідновлювальних
БУТИНСЬКЕ лісництво	Експлуатаційні ліси	СОСНОВА	44	19	4,0	Створення лісових культур лісовідновлювальних
БУТИНСЬКЕ лісництво	Експлуатаційні ліси	СОСНОВА	44	20	1,3	Створення лісових культур лісовідновлювальних
БУТИНСЬКЕ лісництво	Експлуатаційні ліси	СОСНОВА	44	24	1,9	Створення лісових культур лісовідновлювальних
БУТИНСЬКЕ лісництво	Експлуатаційні ліси	СОСНОВА	44	26	5,3	Створення лісових культур лісовідновлювальних
БУТИНСЬКЕ лісництво	Експлуатаційні ліси	СОСНОВА	45	7	1,1	Створення лісових культур лісовідновлювальних
БУТИНСЬКЕ лісництво	Експлуатаційні ліси	СОСНОВА	45	8	4,3	Створення лісових культур лісовідновлювальних
БУТИНСЬКЕ лісництво	Експлуатаційні ліси	СОСНОВА	46	3	3,7	Створення лісових культур лісовідновлювальних
БУТИНСЬКЕ лісництво	Експлуатаційні ліси	СОСНОВА	46	9	0,4	Створення лісових культур лісовідновлювальних
БУТИНСЬКЕ лісництво	Експлуатаційні ліси	СОСНОВА	46	10	1,7	Створення лісових культур лісовідновлювальних
БУТИНСЬКЕ лісництво	Експлуатаційні ліси	СОСНОВА	46	13	6,8	Створення лісових культур лісовідновлювальних
БУТИНСЬКЕ лісництво	Експлуатаційні ліси	СОСНОВА	46	15	3,4	Створення лісових культур лісовідновлювальних
БУТИНСЬКЕ лісництво	Експлуатаційні ліси	СОСНОВА	46	16	2,0	Створення лісових культур лісовідновлювальних
БУТИНСЬКЕ лісництво	Експлуатаційні ліси	СОСНОВА	46	20	1,3	Створення лісових культур лісовідновлювальних
БУТИНСЬКЕ лісництво	Експлуатаційні ліси	СОСНОВА	46	22	2,1	Створення лісових культур лісовідновлювальних
БУТИНСЬКЕ лісництво	Експлуатаційні ліси	СОСНОВА	46	23	2,6	Створення лісових культур лісовідновлювальних
БУТИНСЬКЕ лісництво	Експлуатаційні ліси	СОСНОВА	47	2	0,5	Створення лісових культур лісовідновлювальних
БУТИНСЬКЕ лісництво	Експлуатаційні ліси	СОСНОВА	47	25	1,5	Створення лісових культур лісовідновлювальних
БУТИНСЬКЕ лісництво	Експлуатаційні ліси	СОСНОВА	47	27	1,2	Створення лісових культур лісовідновлювальних
БУТИНСЬКЕ лісництво	Експлуатаційні ліси	СОСНОВА	48	1	1,2	Створення лісових культур лісовідновлювальних
БУТИНСЬКЕ лісництво	Експлуатаційні ліси	СОСНОВА	48	3	1,4	Створення лісових культур лісовідновлювальних
БУТИНСЬКЕ лісництво	Експлуатаційні ліси	СОСНОВА	48	8	8,8	Створення лісових культур лісовідновлювальних
БУТИНСЬКЕ лісництво	Експлуатаційні ліси	СОСНОВА	48	9	1,0	Створення лісових культур лісовідновлювальних
БУТИНСЬКЕ лісництво	Експлуатаційні ліси	СОСНОВА	48	10	1,0	Створення лісових культур лісовідновлювальних
БУТИНСЬКЕ лісництво	Експлуатаційні ліси	СОСНОВА	48	16	0,3	Створення лісових культур лісовідновлювальних
БУТИНСЬКЕ лісництво	Експлуатаційні ліси	СОСНОВА	48	17	0,9	Створення лісових культур лісовідновлювальних
БУТИНСЬКЕ лісництво	Експлуатаційні ліси	СОСНОВА	48	19	9,4	Створення лісових культур лісовідновлювальних
БУТИНСЬКЕ лісництво	Експлуатаційні ліси	СОСНОВА	48	21	0,6	Створення лісових культур лісовідновлювальних
БУТИНСЬКЕ лісництво	Експлуатаційні ліси	СОСНОВА	49	1	9,8	Створення лісових культур лісовідновлювальних

Лісництво	Кат.зах.	Госп.секц.	Квартал	Виділ	Площа вид.	Госп.зах.
БУТИНСЬКЕ лісництво	Експлуатаційні ліси	СОСНОВА	49	6	4,3	Створення лісових культур лісовідновлювальних
БУТИНСЬКЕ лісництво	Експлуатаційні ліси	СОСНОВА	49	8	0,5	Створення лісових культур лісовідновлювальних
БУТИНСЬКЕ лісництво	Експлуатаційні ліси	СОСНОВА	49	10	4,2	Створення лісових культур лісовідновлювальних
БУТИНСЬКЕ лісництво	Експлуатаційні ліси	СОСНОВА	49	14	0,9	Створення лісових культур лісовідновлювальних
БУТИНСЬКЕ лісництво	Експлуатаційні ліси	СОСНОВА	49	17	3,3	Створення лісових культур лісовідновлювальних
БУТИНСЬКЕ лісництво	Експлуатаційні ліси	СОСНОВА	50	2	0,5	Створення лісових культур лісовідновлювальних
БУТИНСЬКЕ лісництво	Експлуатаційні ліси	СОСНОВА	50	4	0,5	Створення лісових культур лісовідновлювальних
БУТИНСЬКЕ лісництво	Експлуатаційні ліси	СОСНОВА	50	6	0,5	Створення лісових культур лісовідновлювальних
БУТИНСЬКЕ лісництво	Експлуатаційні ліси	СОСНОВА	50	8	1,3	Створення лісових культур лісовідновлювальних
БУТИНСЬКЕ лісництво	Експлуатаційні ліси	СОСНОВА	50	13	4,5	Створення лісових культур лісовідновлювальних
БУТИНСЬКЕ лісництво	Експлуатаційні ліси	СОСНОВА	51	1	1,5	Створення лісових культур лісовідновлювальних
БУТИНСЬКЕ лісництво	Експлуатаційні ліси	СОСНОВА	51	18	0,3	Створення лісових культур лісовідновлювальних
БУТИНСЬКЕ лісництво	Експлуатаційні ліси	СОСНОВА	51	24	3,2	Створення лісових культур лісовідновлювальних
БУТИНСЬКЕ лісництво	Експлуатаційні ліси	СОСНОВА	51	28	0,4	Створення лісових культур лісовідновлювальних
БУТИНСЬКЕ лісництво	Експлуатаційні ліси	СОСНОВА	68	3	1,0	Створення лісових культур лісовідновлювальних
БУТИНСЬКЕ лісництво	Експлуатаційні ліси	СОСНОВА	68	5	6,5	Створення лісових культур лісовідновлювальних
БУТИНСЬКЕ лісництво	Експлуатаційні ліси	СОСНОВА	68	14	0,8	Створення лісових культур лісовідновлювальних
БУТИНСЬКЕ лісництво	Експлуатаційні ліси	СОСНОВА	69	9	2,0	Створення лісових культур лісовідновлювальних
БУТИНСЬКЕ лісництво	Експлуатаційні ліси	СОСНОВА	69	34	1,6	Створення лісових культур лісовідновлювальних
БУТИНСЬКЕ лісництво	Експлуатаційні ліси	СОСНОВА	69	35	1,7	Створення лісових культур лісовідновлювальних
БУТИНСЬКЕ лісництво	Експлуатаційні ліси	СОСНОВА	69	36	5,0	Створення лісових культур лісовідновлювальних
БУТИНСЬКЕ лісництво	Експлуатаційні ліси	СОСНОВА	69	38	0,7	Створення лісових культур лісовідновлювальних
БУТИНСЬКЕ лісництво	Експлуатаційні ліси	СОСНОВА	70	2	0,8	Створення лісових культур лісовідновлювальних
БУТИНСЬКЕ лісництво	Експлуатаційні ліси	СОСНОВА	70	6	0,6	Створення лісових культур лісовідновлювальних
БУТИНСЬКЕ лісництво	Експлуатаційні ліси	СОСНОВА	70	27	2,6	Створення лісових культур лісовідновлювальних
БУТИНСЬКЕ лісництво	Експлуатаційні ліси	СОСНОВА	71	1	0,5	Створення лісових культур лісовідновлювальних
БУТИНСЬКЕ лісництво	Експлуатаційні ліси	СОСНОВА	71	2	26,1	Створення лісових культур лісовідновлювальних
БУТИНСЬКЕ лісництво	Експлуатаційні ліси	СОСНОВА	72	4	0,5	Створення лісових культур лісовідновлювальних
БУТИНСЬКЕ лісництво	Експлуатаційні ліси	СОСНОВА	72	8	3,2	Створення лісових культур лісовідновлювальних
БУТИНСЬКЕ лісництво	Експлуатаційні ліси	СОСНОВА	72	22	0,4	Створення лісових культур лісовідновлювальних
БУТИНСЬКЕ лісництво	Експлуатаційні ліси	СОСНОВА	72	38	7,3	Створення лісових культур лісовідновлювальних
БУТИНСЬКЕ лісництво	Експлуатаційні ліси	СОСНОВА	73	2	1,6	Створення лісових культур лісовідновлювальних
БУТИНСЬКЕ лісництво	Експлуатаційні ліси	СОСНОВА	73	8	9,5	Створення лісових культур лісовідновлювальних
БУТИНСЬКЕ лісництво	Експлуатаційні ліси	СОСНОВА	73	9	0,3	Створення лісових культур лісовідновлювальних
БУТИНСЬКЕ лісництво	Експлуатаційні ліси	СОСНОВА	73	10	4,4	Створення лісових культур лісовідновлювальних
БУТИНСЬКЕ лісництво	Експлуатаційні ліси	СОСНОВА	73	12	9,7	Створення лісових культур лісовідновлювальних
БУТИНСЬКЕ лісництво	Експлуатаційні ліси	СОСНОВА	73	17	0,6	Створення лісових культур лісовідновлювальних
БУТИНСЬКЕ лісництво	Експлуатаційні ліси	СОСНОВА	73	22	11,5	Створення лісових культур лісовідновлювальних
БУТИНСЬКЕ лісництво	Експлуатаційні ліси	СОСНОВА	74	18	0,9	Створення лісових культур лісовідновлювальних

Лісництво	Кат.зах.	Госп.секц.	Квартал	Виділ	Площа вид.	Госп.зах.
БУТИНСЬКЕ лісництво	Експлуатаційні ліси	СОСНОВА	74	21	0,2	Створення лісових культур лісовідновлювальних
БУТИНСЬКЕ лісництво	Експлуатаційні ліси	СОСНОВА	74	28	1,2	Створення лісових культур лісовідновлювальних
БУТИНСЬКЕ лісництво	Експлуатаційні ліси	СОСНОВА	75	10	1,8	Створення лісових культур лісовідновлювальних
БУТИНСЬКЕ лісництво	Експлуатаційні ліси	СОСНОВА	75	11	2,6	Створення лісових культур лісовідновлювальних
БУТИНСЬКЕ лісництво	Експлуатаційні ліси	СОСНОВА	76	17	3,2	Створення лісових культур лісовідновлювальних
БУТИНСЬКЕ лісництво	Експлуатаційні ліси	СОСНОВА	78	6	0,7	Створення лісових культур лісовідновлювальних
БУТИНСЬКЕ лісництво	Експлуатаційні ліси	СОСНОВА	78	28	0,4	Створення лісових культур лісовідновлювальних
БУТИНСЬКЕ лісництво	Експлуатаційні ліси	СОСНОВА	79	10	1,2	Створення лісових культур лісовідновлювальних
БУТИНСЬКЕ лісництво	Експлуатаційні ліси	СОСНОВА	79	11	2,1	Створення лісових культур лісовідновлювальних
БУТИНСЬКЕ лісництво	Експлуатаційні ліси	СОСНОВА	79	18	0,6	Створення лісових культур лісовідновлювальних
БУТИНСЬКЕ лісництво	Експлуатаційні ліси	СОСНОВА	79	20	1,9	Створення лісових культур лісовідновлювальних
БУТИНСЬКЕ лісництво	Експлуатаційні ліси	СОСНОВА	79	22	4,6	Створення лісових культур лісовідновлювальних
БУТИНСЬКЕ лісництво	Експлуатаційні ліси	СОСНОВА	80	3	2,3	Створення лісових культур лісовідновлювальних
					469,9	
БУТИНСЬКЕ лісництво	Експлуатаційні ліси	ЧОРНОВІЛЬХОВА	2	33	3,6	Природне відновлення лісу
БУТИНСЬКЕ лісництво	Експлуатаційні ліси	ЧОРНОВІЛЬХОВА	2	38	1,0	Природне відновлення лісу
БУТИНСЬКЕ лісництво	Експлуатаційні ліси	ЧОРНОВІЛЬХОВА	6	46	0,6	Природне відновлення лісу
БУТИНСЬКЕ лісництво	Експлуатаційні ліси	ЧОРНОВІЛЬХОВА	7	40	2,8	Природне відновлення лісу
БУТИНСЬКЕ лісництво	Експлуатаційні ліси	ЧОРНОВІЛЬХОВА	7	42	2,2	Природне відновлення лісу
БУТИНСЬКЕ лісництво	Експлуатаційні ліси	ЧОРНОВІЛЬХОВА	8	16	1,7	Природне відновлення лісу
БУТИНСЬКЕ лісництво	Експлуатаційні ліси	ЧОРНОВІЛЬХОВА	8	20	1,2	Природне відновлення лісу
БУТИНСЬКЕ лісництво	Експлуатаційні ліси	ЧОРНОВІЛЬХОВА	8	34	5,0	Природне відновлення лісу
БУТИНСЬКЕ лісництво	Експлуатаційні ліси	ЧОРНОВІЛЬХОВА	10	35	1,4	Природне відновлення лісу
БУТИНСЬКЕ лісництво	Експлуатаційні ліси	ЧОРНОВІЛЬХОВА	11	17	1,3	Природне відновлення лісу
БУТИНСЬКЕ лісництво	Експлуатаційні ліси	ЧОРНОВІЛЬХОВА	14	1	1,1	Природне відновлення лісу
БУТИНСЬКЕ лісництво	Експлуатаційні ліси	ЧОРНОВІЛЬХОВА	20	38	1,2	Природне відновлення лісу
БУТИНСЬКЕ лісництво	Експлуатаційні ліси	ЧОРНОВІЛЬХОВА	21	4	0,6	Природне відновлення лісу
БУТИНСЬКЕ лісництво	Експлуатаційні ліси	ЧОРНОВІЛЬХОВА	21	11	5,6	Природне відновлення лісу
БУТИНСЬКЕ лісництво	Експлуатаційні ліси	ЧОРНОВІЛЬХОВА	21	32	0,3	Природне відновлення лісу
БУТИНСЬКЕ лісництво	Експлуатаційні ліси	ЧОРНОВІЛЬХОВА	69	18	6,7	Природне відновлення лісу
БУТИНСЬКЕ лісництво	Експлуатаційні ліси	ЧОРНОВІЛЬХОВА	72	7	3,5	Природне відновлення лісу
БУТИНСЬКЕ лісництво	Експлуатаційні ліси	ЧОРНОВІЛЬХОВА	72	13	1,6	Природне відновлення лісу
БУТИНСЬКЕ лісництво	Експлуатаційні ліси	ЧОРНОВІЛЬХОВА	72	19	1,3	Природне відновлення лісу
БУТИНСЬКЕ лісництво	Експлуатаційні ліси	ЧОРНОВІЛЬХОВА	72	20	0,9	Природне відновлення лісу
БУТИНСЬКЕ лісництво	Експлуатаційні ліси	ЧОРНОВІЛЬХОВА	72	23	0,7	Природне відновлення лісу
БУТИНСЬКЕ лісництво	Експлуатаційні ліси	ЧОРНОВІЛЬХОВА	72	32	2,2	Природне відновлення лісу
БУТИНСЬКЕ лісництво	Експлуатаційні ліси	ЧОРНОВІЛЬХОВА	72	39	5,5	Природне відновлення лісу
БУТИНСЬКЕ лісництво	Експлуатаційні ліси	ЧОРНОВІЛЬХОВА	79	23	0,7	Природне відновлення лісу
					52,7	

Лісництво	Кат.зах.	Госп.секц.	Квартал	Виділ	Площа вид.	Госп.зах.
БУТИНСЬКЕ лісництво	Л/г частина лісів зелених зон	СОСНОВА	26	11	2,6	Створення лісових культур лісовідновлювальних
БУТИНСЬКЕ лісництво	Л/г частина лісів зелених зон	СОСНОВА	27	17	1,7	Створення лісових культур лісовідновлювальних
БУТИНСЬКЕ лісництво	Л/г частина лісів зелених зон	СОСНОВА	27	24	1,0	Створення лісових культур лісовідновлювальних
БУТИНСЬКЕ лісництво	Л/г частина лісів зелених зон	СОСНОВА	28	1	12,8	Створення лісових культур лісовідновлювальних
БУТИНСЬКЕ лісництво	Л/г частина лісів зелених зон	СОСНОВА	28	3	0,5	Створення лісових культур лісовідновлювальних
БУТИНСЬКЕ лісництво	Л/г частина лісів зелених зон	СОСНОВА	28	6	1,0	Створення лісових культур лісовідновлювальних
БУТИНСЬКЕ лісництво	Л/г частина лісів зелених зон	СОСНОВА	28	8	1,0	Створення лісових культур лісовідновлювальних
БУТИНСЬКЕ лісництво	Л/г частина лісів зелених зон	СОСНОВА	30	6	2,2	Створення лісових культур лісовідновлювальних
БУТИНСЬКЕ лісництво	Л/г частина лісів зелених зон	СОСНОВА	30	7	2,1	Створення лісових культур лісовідновлювальних
БУТИНСЬКЕ лісництво	Л/г частина лісів зелених зон	СОСНОВА	30	10	2,1	Створення лісових культур лісовідновлювальних
БУТИНСЬКЕ лісництво	Л/г частина лісів зелених зон	СОСНОВА	31	14	2,0	Створення лісових культур лісовідновлювальних
БУТИНСЬКЕ лісництво	Л/г частина лісів зелених зон	СОСНОВА	31	23	2,6	Створення лісових культур лісовідновлювальних
БУТИНСЬКЕ лісництво	Л/г частина лісів зелених зон	СОСНОВА	53	16	0,5	Створення лісових культур лісовідновлювальних
БУТИНСЬКЕ лісництво	Л/г частина лісів зелених зон	СОСНОВА	54	29	1,0	Створення лісових культур лісовідновлювальних
БУТИНСЬКЕ лісництво	Л/г частина лісів зелених зон	СОСНОВА	55	8	1,0	Створення лісових культур лісовідновлювальних
БУТИНСЬКЕ лісництво	Л/г частина лісів зелених зон	СОСНОВА	55	11	0,5	Створення лісових культур лісовідновлювальних
БУТИНСЬКЕ лісництво	Л/г частина лісів зелених зон	СОСНОВА	55	16	9,2	Створення лісових культур лісовідновлювальних
БУТИНСЬКЕ лісництво	Л/г частина лісів зелених зон	СОСНОВА	56	9	1,0	Створення лісових культур лісовідновлювальних
БУТИНСЬКЕ лісництво	Л/г частина лісів зелених зон	СОСНОВА	56	14	1,3	Створення лісових культур лісовідновлювальних
БУТИНСЬКЕ лісництво	Л/г частина лісів зелених зон	СОСНОВА	57	18	1,0	Створення лісових культур лісовідновлювальних
БУТИНСЬКЕ лісництво	Л/г частина лісів зелених зон	СОСНОВА	57	28	1,2	Створення лісових культур лісовідновлювальних
БУТИНСЬКЕ лісництво	Л/г частина лісів зелених зон	СОСНОВА	60	1	1,0	Створення лісових культур лісовідновлювальних
БУТИНСЬКЕ лісництво	Л/г частина лісів зелених зон	СОСНОВА	60	8	0,8	Створення лісових культур лісовідновлювальних
БУТИНСЬКЕ лісництво	Л/г частина лісів зелених зон	СОСНОВА	61	8	1,4	Створення лісових культур лісовідновлювальних
БУТИНСЬКЕ лісництво	Л/г частина лісів зелених зон	СОСНОВА	61	11	1,1	Створення лісових культур лісовідновлювальних
БУТИНСЬКЕ лісництво	Л/г частина лісів зелених зон	СОСНОВА	62	21	0,6	Створення лісових культур лісовідновлювальних
БУТИНСЬКЕ лісництво	Л/г частина лісів зелених зон	СОСНОВА	62	31	2,5	Створення лісових культур лісовідновлювальних
БУТИНСЬКЕ лісництво	Л/г частина лісів зелених зон	СОСНОВА	62	33	2,0	Створення лісових культур лісовідновлювальних
БУТИНСЬКЕ лісництво	Л/г частина лісів зелених зон	СОСНОВА	63	17	1,4	Створення лісових культур лісовідновлювальних
БУТИНСЬКЕ лісництво	Л/г частина лісів зелених зон	СОСНОВА	63	19	1,5	Створення лісових культур лісовідновлювальних
БУТИНСЬКЕ лісництво	Л/г частина лісів зелених зон	СОСНОВА	64	6	0,4	Створення лісових культур лісовідновлювальних
БУТИНСЬКЕ лісництво	Л/г частина лісів зелених зон	СОСНОВА	64	13	0,9	Створення лісових культур лісовідновлювальних
БУТИНСЬКЕ лісництво	Л/г частина лісів зелених зон	СОСНОВА	66	5	1,0	Створення лісових культур лісовідновлювальних
					62,9	
БУТИНСЬКЕ лісництво	Л/г частина лісів зелених зон	ЧОРНОВІЛЬХОВА	26	8	1,2	Природне відновлення лісу
БУТИНСЬКЕ лісництво	Л/г частина лісів зелених зон	ЧОРНОВІЛЬХОВА	26	14	1,2	Природне відновлення лісу
БУТИНСЬКЕ лісництво	Л/г частина лісів зелених зон	ЧОРНОВІЛЬХОВА	26	22	2,2	Природне відновлення лісу
БУТИНСЬКЕ лісництво	Л/г частина лісів зелених зон	ЧОРНОВІЛЬХОВА	26	24	5,5	Природне відновлення лісу
БУТИНСЬКЕ лісництво	Л/г частина лісів зелених зон	ЧОРНОВІЛЬХОВА	27	13	1,0	Природне відновлення лісу

Лісництво	Кат.зах.	Госп.секц.	Квартал	Виділ	Площа вид.	Госп.зах.
БУТИНСЬКЕ лісництво	Л/г частина лісів зелених зон	ЧОРНОВІЛЬХОВА	27	18	2,5	Природне відновлення лісу
БУТИНСЬКЕ лісництво	Л/г частина лісів зелених зон	ЧОРНОВІЛЬХОВА	27	19	1,0	Природне відновлення лісу
БУТИНСЬКЕ лісництво	Л/г частина лісів зелених зон	ЧОРНОВІЛЬХОВА	27	23	3,8	Природне відновлення лісу
БУТИНСЬКЕ лісництво	Л/г частина лісів зелених зон	ЧОРНОВІЛЬХОВА	28	20	0,4	Природне відновлення лісу
БУТИНСЬКЕ лісництво	Л/г частина лісів зелених зон	ЧОРНОВІЛЬХОВА	29	12	0,5	Природне відновлення лісу
БУТИНСЬКЕ лісництво	Л/г частина лісів зелених зон	ЧОРНОВІЛЬХОВА	30	3	0,7	Природне відновлення лісу
БУТИНСЬКЕ лісництво	Л/г частина лісів зелених зон	ЧОРНОВІЛЬХОВА	30	4	0,3	Природне відновлення лісу
БУТИНСЬКЕ лісництво	Л/г частина лісів зелених зон	ЧОРНОВІЛЬХОВА	62	7	1,7	Природне відновлення лісу
БУТИНСЬКЕ лісництво	Л/г частина лісів зелених зон	ЧОРНОВІЛЬХОВА	66	4	0,5	Природне відновлення лісу
БУТИНСЬКЕ лісництво	Л/г частина лісів зелених зон	ЧОРНОВІЛЬХОВА	66	9	0,2	Природне відновлення лісу
					22,7	
ВЕЛИКОМОСТІВСЬКЕ лісництво	Експлуатаційні ліси	БЕРЕЗОВА	25	19	1,0	Створення лісових культур лісовідновлювальних
					1,0	
ВЕЛИКОМОСТІВСЬКЕ лісництво	Експлуатаційні ліси	ГРАБОВА	24	20	1,2	Створення лісових культур лісовідновлювальних
ВЕЛИКОМОСТІВСЬКЕ лісництво	Експлуатаційні ліси	ГРАБОВА	31	18	0,7	Створення лісових культур лісовідновлювальних
ВЕЛИКОМОСТІВСЬКЕ лісництво	Експлуатаційні ліси	ГРАБОВА	43	73	2,6	Створення лісових культур лісовідновлювальних
					4,5	
ВЕЛИКОМОСТІВСЬКЕ лісництво	Експлуатаційні ліси	ДУБА ЧЕРВОНОГО	35	12	1,7	Створення лісових культур лісовідновлювальних
					1,7	
ВЕЛИКОМОСТІВСЬКЕ лісництво	Експлуатаційні ліси	ДУБОВА ВИСОКОСТОВБ.	22	47	2,0	Створення лісових культур лісовідновлювальних
ВЕЛИКОМОСТІВСЬКЕ лісництво	Експлуатаційні ліси	ДУБОВА ВИСОКОСТОВБ.	22	54	0,6	Створення лісових культур лісовідновлювальних
ВЕЛИКОМОСТІВСЬКЕ лісництво	Експлуатаційні ліси	ДУБОВА ВИСОКОСТОВБ.	22	57	1,1	Створення лісових культур лісовідновлювальних
ВЕЛИКОМОСТІВСЬКЕ лісництво	Експлуатаційні ліси	ДУБОВА ВИСОКОСТОВБ.	22	59	2,2	Створення лісових культур лісовідновлювальних
ВЕЛИКОМОСТІВСЬКЕ лісництво	Експлуатаційні ліси	ДУБОВА ВИСОКОСТОВБ.	22	61	0,2	Створення лісових культур лісовідновлювальних
ВЕЛИКОМОСТІВСЬКЕ лісництво	Експлуатаційні ліси	ДУБОВА ВИСОКОСТОВБ.	23	3	6,1	Створення лісових культур лісовідновлювальних
ВЕЛИКОМОСТІВСЬКЕ лісництво	Експлуатаційні ліси	ДУБОВА ВИСОКОСТОВБ.	23	6	2,4	Створення лісових культур лісовідновлювальних
ВЕЛИКОМОСТІВСЬКЕ лісництво	Експлуатаційні ліси	ДУБОВА ВИСОКОСТОВБ.	23	7	3,7	Створення лісових культур лісовідновлювальних
ВЕЛИКОМОСТІВСЬКЕ лісництво	Експлуатаційні ліси	ДУБОВА ВИСОКОСТОВБ.	23	20	7,0	Створення лісових культур лісовідновлювальних
ВЕЛИКОМОСТІВСЬКЕ лісництво	Експлуатаційні ліси	ДУБОВА ВИСОКОСТОВБ.	23	31	0,9	Створення лісових культур лісовідновлювальних
ВЕЛИКОМОСТІВСЬКЕ лісництво	Експлуатаційні ліси	ДУБОВА ВИСОКОСТОВБ.	23	34	1,4	Створення лісових культур лісовідновлювальних
ВЕЛИКОМОСТІВСЬКЕ лісництво	Експлуатаційні ліси	ДУБОВА ВИСОКОСТОВБ.	23	35	1,0	Створення лісових культур лісовідновлювальних
ВЕЛИКОМОСТІВСЬКЕ лісництво	Експлуатаційні ліси	ДУБОВА ВИСОКОСТОВБ.	23	50	9,4	Створення лісових культур лісовідновлювальних
ВЕЛИКОМОСТІВСЬКЕ лісництво	Експлуатаційні ліси	ДУБОВА ВИСОКОСТОВБ.	23	52	2,8	Створення лісових культур лісовідновлювальних
ВЕЛИКОМОСТІВСЬКЕ лісництво	Експлуатаційні ліси	ДУБОВА ВИСОКОСТОВБ.	25	22	0,8	Створення лісових культур лісовідновлювальних
ВЕЛИКОМОСТІВСЬКЕ лісництво	Експлуатаційні ліси	ДУБОВА ВИСОКОСТОВБ.	26	21	1,2	Створення лісових культур лісовідновлювальних
ВЕЛИКОМОСТІВСЬКЕ лісництво	Експлуатаційні ліси	ДУБОВА ВИСОКОСТОВБ.	26	24	1,0	Створення лісових культур лісовідновлювальних
ВЕЛИКОМОСТІВСЬКЕ лісництво	Експлуатаційні ліси	ДУБОВА ВИСОКОСТОВБ.	26	34	1,6	Створення лісових культур лісовідновлювальних
ВЕЛИКОМОСТІВСЬКЕ лісництво	Експлуатаційні ліси	ДУБОВА ВИСОКОСТОВБ.	27	3	1,8	Створення лісових культур лісовідновлювальних
ВЕЛИКОМОСТІВСЬКЕ лісництво	Експлуатаційні ліси	ДУБОВА ВИСОКОСТОВБ.	27	4	1,7	Створення лісових культур лісовідновлювальних

Лісництво	Кат.зах.	Госп.секц.	Квартал	Виділ	Площа вид.	Госп.зах.
ВЕЛИКОМОСТІВСЬКЕ лісництво	Експлуатаційні ліси	ДУБОВА ВИСОКОСТОВБ.	27	5	2,6	Створення лісових культур лісовідновлювальних
ВЕЛИКОМОСТІВСЬКЕ лісництво	Експлуатаційні ліси	ДУБОВА ВИСОКОСТОВБ.	27	9	10,5	Створення лісових культур лісовідновлювальних
ВЕЛИКОМОСТІВСЬКЕ лісництво	Експлуатаційні ліси	ДУБОВА ВИСОКОСТОВБ.	28	2	1,0	Створення лісових культур лісовідновлювальних
ВЕЛИКОМОСТІВСЬКЕ лісництво	Експлуатаційні ліси	ДУБОВА ВИСОКОСТОВБ.	28	5	5,9	Створення лісових культур лісовідновлювальних
ВЕЛИКОМОСТІВСЬКЕ лісництво	Експлуатаційні ліси	ДУБОВА ВИСОКОСТОВБ.	28	8	4,2	Створення лісових культур лісовідновлювальних
ВЕЛИКОМОСТІВСЬКЕ лісництво	Експлуатаційні ліси	ДУБОВА ВИСОКОСТОВБ.	28	12	1,3	Створення лісових культур лісовідновлювальних
ВЕЛИКОМОСТІВСЬКЕ лісництво	Експлуатаційні ліси	ДУБОВА ВИСОКОСТОВБ.	28	22	0,9	Створення лісових культур лісовідновлювальних
ВЕЛИКОМОСТІВСЬКЕ лісництво	Експлуатаційні ліси	ДУБОВА ВИСОКОСТОВБ.	29	1	0,5	Створення лісових культур лісовідновлювальних
ВЕЛИКОМОСТІВСЬКЕ лісництво	Експлуатаційні ліси	ДУБОВА ВИСОКОСТОВБ.	30	3	1,8	Створення лісових культур лісовідновлювальних
ВЕЛИКОМОСТІВСЬКЕ лісництво	Експлуатаційні ліси	ДУБОВА ВИСОКОСТОВБ.	30	7	0,3	Створення лісових культур лісовідновлювальних
ВЕЛИКОМОСТІВСЬКЕ лісництво	Експлуатаційні ліси	ДУБОВА ВИСОКОСТОВБ.	30	10	2,2	Створення лісових культур лісовідновлювальних
ВЕЛИКОМОСТІВСЬКЕ лісництво	Експлуатаційні ліси	ДУБОВА ВИСОКОСТОВБ.	30	15	4,3	Створення лісових культур лісовідновлювальних
ВЕЛИКОМОСТІВСЬКЕ лісництво	Експлуатаційні ліси	ДУБОВА ВИСОКОСТОВБ.	30	19	8,7	Створення лісових культур лісовідновлювальних
ВЕЛИКОМОСТІВСЬКЕ лісництво	Експлуатаційні ліси	ДУБОВА ВИСОКОСТОВБ.	30	27	1,1	Створення лісових культур лісовідновлювальних
ВЕЛИКОМОСТІВСЬКЕ лісництво	Експлуатаційні ліси	ДУБОВА ВИСОКОСТОВБ.	30	32	1,6	Створення лісових культур лісовідновлювальних
ВЕЛИКОМОСТІВСЬКЕ лісництво	Експлуатаційні ліси	ДУБОВА ВИСОКОСТОВБ.	30	36	1,1	Створення лісових культур лісовідновлювальних
ВЕЛИКОМОСТІВСЬКЕ лісництво	Експлуатаційні ліси	ДУБОВА ВИСОКОСТОВБ.	30	38	1,1	Створення лісових культур лісовідновлювальних
ВЕЛИКОМОСТІВСЬКЕ лісництво	Експлуатаційні ліси	ДУБОВА ВИСОКОСТОВБ.	31	3	0,7	Створення лісових культур лісовідновлювальних
ВЕЛИКОМОСТІВСЬКЕ лісництво	Експлуатаційні ліси	ДУБОВА ВИСОКОСТОВБ.	31	9	1,8	Створення лісових культур лісовідновлювальних
ВЕЛИКОМОСТІВСЬКЕ лісництво	Експлуатаційні ліси	ДУБОВА ВИСОКОСТОВБ.	34	20	0,8	Створення лісових культур лісовідновлювальних
ВЕЛИКОМОСТІВСЬКЕ лісництво	Експлуатаційні ліси	ДУБОВА ВИСОКОСТОВБ.	34	22	2,8	Створення лісових культур лісовідновлювальних
ВЕЛИКОМОСТІВСЬКЕ лісництво	Експлуатаційні ліси	ДУБОВА ВИСОКОСТОВБ.	34	25	1,3	Створення лісових культур лісовідновлювальних
ВЕЛИКОМОСТІВСЬКЕ лісництво	Експлуатаційні ліси	ДУБОВА ВИСОКОСТОВБ.	34	28	3,9	Створення лісових культур лісовідновлювальних
ВЕЛИКОМОСТІВСЬКЕ лісництво	Експлуатаційні ліси	ДУБОВА ВИСОКОСТОВБ.	35	23	1,4	Створення лісових культур лісовідновлювальних
ВЕЛИКОМОСТІВСЬКЕ лісництво	Експлуатаційні ліси	ДУБОВА ВИСОКОСТОВБ.	35	26	2,7	Створення лісових культур лісовідновлювальних
ВЕЛИКОМОСТІВСЬКЕ лісництво	Експлуатаційні ліси	ДУБОВА ВИСОКОСТОВБ.	35	35	0,5	Створення лісових культур лісовідновлювальних
ВЕЛИКОМОСТІВСЬКЕ лісництво	Експлуатаційні ліси	ДУБОВА ВИСОКОСТОВБ.	36	28	1,8	Створення лісових культур лісовідновлювальних
ВЕЛИКОМОСТІВСЬКЕ лісництво	Експлуатаційні ліси	ДУБОВА ВИСОКОСТОВБ.	36	48	3,7	Створення лісових культур лісовідновлювальних
ВЕЛИКОМОСТІВСЬКЕ лісництво	Експлуатаційні ліси	ДУБОВА ВИСОКОСТОВБ.	36	55	0,8	Створення лісових культур лісовідновлювальних
ВЕЛИКОМОСТІВСЬКЕ лісництво	Експлуатаційні ліси	ДУБОВА ВИСОКОСТОВБ.	37	4	12,0	Створення лісових культур лісовідновлювальних
ВЕЛИКОМОСТІВСЬКЕ лісництво	Експлуатаційні ліси	ДУБОВА ВИСОКОСТОВБ.	37	14	1,4	Створення лісових культур лісовідновлювальних
ВЕЛИКОМОСТІВСЬКЕ лісництво	Експлуатаційні ліси	ДУБОВА ВИСОКОСТОВБ.	37	33	3,7	Створення лісових культур лісовідновлювальних
ВЕЛИКОМОСТІВСЬКЕ лісництво	Експлуатаційні ліси	ДУБОВА ВИСОКОСТОВБ.	37	38	0,9	Створення лісових культур лісовідновлювальних
ВЕЛИКОМОСТІВСЬКЕ лісництво	Експлуатаційні ліси	ДУБОВА ВИСОКОСТОВБ.	37	47	0,5	Створення лісових культур лісовідновлювальних
ВЕЛИКОМОСТІВСЬКЕ лісництво	Експлуатаційні ліси	ДУБОВА ВИСОКОСТОВБ.	37	52	2,5	Створення лісових культур лісовідновлювальних
ВЕЛИКОМОСТІВСЬКЕ лісництво	Експлуатаційні ліси	ДУБОВА ВИСОКОСТОВБ.	38	31	5,2	Створення лісових культур лісовідновлювальних
ВЕЛИКОМОСТІВСЬКЕ лісництво	Експлуатаційні ліси	ДУБОВА ВИСОКОСТОВБ.	38	32	4,3	Створення лісових культур лісовідновлювальних
ВЕЛИКОМОСТІВСЬКЕ лісництво	Експлуатаційні ліси	ДУБОВА ВИСОКОСТОВБ.	40	47	1,6	Створення лісових культур лісовідновлювальних
ВЕЛИКОМОСТІВСЬКЕ лісництво	Експлуатаційні ліси	ДУБОВА ВИСОКОСТОВБ.	41	9	1,8	Створення лісових культур лісовідновлювальних

Лісництво	Кат.зах.	Госп.секц.	Квартал	Виділ	Площа вид.	Госп.зах.
ВЕЛИКОМОСТІВСЬКЕ лісництво	Експлуатаційні ліси	ДУБОВА ВИСОКОСТОВБ.	41	43	5,9	Створення лісових культур лісовідновлювальних
ВЕЛИКОМОСТІВСЬКЕ лісництво	Експлуатаційні ліси	ДУБОВА ВИСОКОСТОВБ.	47	2	3,3	Створення лісових культур лісовідновлювальних
ВЕЛИКОМОСТІВСЬКЕ лісництво	Експлуатаційні ліси	ДУБОВА ВИСОКОСТОВБ.	47	9	1,4	Створення лісових культур лісовідновлювальних
ВЕЛИКОМОСТІВСЬКЕ лісництво	Експлуатаційні ліси	ДУБОВА ВИСОКОСТОВБ.	58	20	0,7	Створення лісових культур лісовідновлювальних
ВЕЛИКОМОСТІВСЬКЕ лісництво	Експлуатаційні ліси	ДУБОВА ВИСОКОСТОВБ.	58	27	4,3	Створення лісових культур лісовідновлювальних
ВЕЛИКОМОСТІВСЬКЕ лісництво	Експлуатаційні ліси	ДУБОВА ВИСОКОСТОВБ.	63	3	2,0	Створення лісових культур лісовідновлювальних
					171,7	
ВЕЛИКОМОСТІВСЬКЕ лісництво	Експлуатаційні ліси	ОСИКОВА	28	18	1,4	Природне відновлення лісу
					1,4	
ВЕЛИКОМОСТІВСЬКЕ лісництво	Експлуатаційні ліси	СОСНОВА	1	15	2,2	Створення лісових культур лісовідновлювальних
ВЕЛИКОМОСТІВСЬКЕ лісництво	Експлуатаційні ліси	СОСНОВА	1	16	1,5	Створення лісових культур лісовідновлювальних
ВЕЛИКОМОСТІВСЬКЕ лісництво	Експлуатаційні ліси	СОСНОВА	1	32	0,7	Створення лісових культур лісовідновлювальних
ВЕЛИКОМОСТІВСЬКЕ лісництво	Експлуатаційні ліси	СОСНОВА	1	39	2,1	Створення лісових культур лісовідновлювальних
ВЕЛИКОМОСТІВСЬКЕ лісництво	Експлуатаційні ліси	СОСНОВА	1	47	0,8	Створення лісових культур лісовідновлювальних
ВЕЛИКОМОСТІВСЬКЕ лісництво	Експлуатаційні ліси	СОСНОВА	1	55	2,1	Створення лісових культур лісовідновлювальних
ВЕЛИКОМОСТІВСЬКЕ лісництво	Експлуатаційні ліси	СОСНОВА	2	5	1,7	Створення лісових культур лісовідновлювальних
ВЕЛИКОМОСТІВСЬКЕ лісництво	Експлуатаційні ліси	СОСНОВА	2	7	1,5	Створення лісових культур лісовідновлювальних
ВЕЛИКОМОСТІВСЬКЕ лісництво	Експлуатаційні ліси	СОСНОВА	2	8	10,8	Створення лісових культур лісовідновлювальних
ВЕЛИКОМОСТІВСЬКЕ лісництво	Експлуатаційні ліси	СОСНОВА	2	18	2,6	Створення лісових культур лісовідновлювальних
ВЕЛИКОМОСТІВСЬКЕ лісництво	Експлуатаційні ліси	СОСНОВА	2	19	2,1	Створення лісових культур лісовідновлювальних
ВЕЛИКОМОСТІВСЬКЕ лісництво	Експлуатаційні ліси	СОСНОВА	2	24	0,9	Створення лісових культур лісовідновлювальних
ВЕЛИКОМОСТІВСЬКЕ лісництво	Експлуатаційні ліси	СОСНОВА	2	26	2,0	Створення лісових культур лісовідновлювальних
ВЕЛИКОМОСТІВСЬКЕ лісництво	Експлуатаційні ліси	СОСНОВА	3	5	1,3	Створення лісових культур лісовідновлювальних
ВЕЛИКОМОСТІВСЬКЕ лісництво	Експлуатаційні ліси	СОСНОВА	3	7	2,8	Створення лісових культур лісовідновлювальних
ВЕЛИКОМОСТІВСЬКЕ лісництво	Експлуатаційні ліси	СОСНОВА	3	9	1,4	Створення лісових культур лісовідновлювальних
ВЕЛИКОМОСТІВСЬКЕ лісництво	Експлуатаційні ліси	СОСНОВА	3	12	1,0	Створення лісових культур лісовідновлювальних
ВЕЛИКОМОСТІВСЬКЕ лісництво	Експлуатаційні ліси	СОСНОВА	3	14	3,1	Створення лісових культур лісовідновлювальних
ВЕЛИКОМОСТІВСЬКЕ лісництво	Експлуатаційні ліси	СОСНОВА	3	21	0,7	Створення лісових культур лісовідновлювальних
ВЕЛИКОМОСТІВСЬКЕ лісництво	Експлуатаційні ліси	СОСНОВА	3	31	2,0	Створення лісових культур лісовідновлювальних
ВЕЛИКОМОСТІВСЬКЕ лісництво	Експлуатаційні ліси	СОСНОВА	3	34	2,4	Створення лісових культур лісовідновлювальних
ВЕЛИКОМОСТІВСЬКЕ лісництво	Експлуатаційні ліси	СОСНОВА	5	20	1,2	Створення лісових культур лісовідновлювальних
ВЕЛИКОМОСТІВСЬКЕ лісництво	Експлуатаційні ліси	СОСНОВА	5	43	0,6	Створення лісових культур лісовідновлювальних
ВЕЛИКОМОСТІВСЬКЕ лісництво	Експлуатаційні ліси	СОСНОВА	5	54	0,6	Створення лісових культур лісовідновлювальних
ВЕЛИКОМОСТІВСЬКЕ лісництво	Експлуатаційні ліси	СОСНОВА	5	57	0,6	Створення лісових культур лісовідновлювальних
ВЕЛИКОМОСТІВСЬКЕ лісництво	Експлуатаційні ліси	СОСНОВА	5	71	0,9	Створення лісових культур лісовідновлювальних
ВЕЛИКОМОСТІВСЬКЕ лісництво	Експлуатаційні ліси	СОСНОВА	6	20	5,0	Створення лісових культур лісовідновлювальних
ВЕЛИКОМОСТІВСЬКЕ лісництво	Експлуатаційні ліси	СОСНОВА	6	31	5,4	Створення лісових культур лісовідновлювальних
ВЕЛИКОМОСТІВСЬКЕ лісництво	Експлуатаційні ліси	СОСНОВА	7	16	0,9	Створення лісових культур лісовідновлювальних
ВЕЛИКОМОСТІВСЬКЕ лісництво	Експлуатаційні ліси	СОСНОВА	7	20	7,1	Створення лісових культур лісовідновлювальних

Лісництво	Кат.зах.	Госп.секц.	Квартал	Виділ	Площа вид.	Госп.зах.
ВЕЛИКОМОСТІВСЬКЕ лісництво	Експлуатаційні ліси	СОСНОВА	7	22	8,5	Створення лісових культур лісовідновлювальних
ВЕЛИКОМОСТІВСЬКЕ лісництво	Експлуатаційні ліси	СОСНОВА	8	4	0,2	Створення лісових культур лісовідновлювальних
ВЕЛИКОМОСТІВСЬКЕ лісництво	Експлуатаційні ліси	СОСНОВА	8	16	0,5	Створення лісових культур лісовідновлювальних
ВЕЛИКОМОСТІВСЬКЕ лісництво	Експлуатаційні ліси	СОСНОВА	8	27	2,8	Створення лісових культур лісовідновлювальних
ВЕЛИКОМОСТІВСЬКЕ лісництво	Експлуатаційні ліси	СОСНОВА	8	31	4,5	Створення лісових культур лісовідновлювальних
ВЕЛИКОМОСТІВСЬКЕ лісництво	Експлуатаційні ліси	СОСНОВА	8	34	1,8	Створення лісових культур лісовідновлювальних
ВЕЛИКОМОСТІВСЬКЕ лісництво	Експлуатаційні ліси	СОСНОВА	8	38	2,0	Створення лісових культур лісовідновлювальних
ВЕЛИКОМОСТІВСЬКЕ лісництво	Експлуатаційні ліси	СОСНОВА	10	36	0,7	Створення лісових культур лісовідновлювальних
ВЕЛИКОМОСТІВСЬКЕ лісництво	Експлуатаційні ліси	СОСНОВА	10	43	0,8	Створення лісових культур лісовідновлювальних
ВЕЛИКОМОСТІВСЬКЕ лісництво	Експлуатаційні ліси	СОСНОВА	10	48	0,6	Створення лісових культур лісовідновлювальних
ВЕЛИКОМОСТІВСЬКЕ лісництво	Експлуатаційні ліси	СОСНОВА	11	6	1,0	Створення лісових культур лісовідновлювальних
ВЕЛИКОМОСТІВСЬКЕ лісництво	Експлуатаційні ліси	СОСНОВА	13	46	1,1	Створення лісових культур лісовідновлювальних
ВЕЛИКОМОСТІВСЬКЕ лісництво	Експлуатаційні ліси	СОСНОВА	13	63	1,8	Створення лісових культур лісовідновлювальних
ВЕЛИКОМОСТІВСЬКЕ лісництво	Експлуатаційні ліси	СОСНОВА	14	7	1,3	Створення лісових культур лісовідновлювальних
ВЕЛИКОМОСТІВСЬКЕ лісництво	Експлуатаційні ліси	СОСНОВА	14	10	2,8	Створення лісових культур лісовідновлювальних
ВЕЛИКОМОСТІВСЬКЕ лісництво	Експлуатаційні ліси	СОСНОВА	14	31	2,4	Створення лісових культур лісовідновлювальних
ВЕЛИКОМОСТІВСЬКЕ лісництво	Експлуатаційні ліси	СОСНОВА	14	42	1,5	Створення лісових культур лісовідновлювальних
ВЕЛИКОМОСТІВСЬКЕ лісництво	Експлуатаційні ліси	СОСНОВА	14	56	0,6	Створення лісових культур лісовідновлювальних
ВЕЛИКОМОСТІВСЬКЕ лісництво	Експлуатаційні ліси	СОСНОВА	15	1	1,4	Створення лісових культур лісовідновлювальних
ВЕЛИКОМОСТІВСЬКЕ лісництво	Експлуатаційні ліси	СОСНОВА	15	3	1,0	Створення лісових культур лісовідновлювальних
ВЕЛИКОМОСТІВСЬКЕ лісництво	Експлуатаційні ліси	СОСНОВА	15	7	1,6	Створення лісових культур лісовідновлювальних
ВЕЛИКОМОСТІВСЬКЕ лісництво	Експлуатаційні ліси	СОСНОВА	15	21	0,8	Створення лісових культур лісовідновлювальних
ВЕЛИКОМОСТІВСЬКЕ лісництво	Експлуатаційні ліси	СОСНОВА	15	25	2,4	Створення лісових культур лісовідновлювальних
ВЕЛИКОМОСТІВСЬКЕ лісництво	Експлуатаційні ліси	СОСНОВА	15	29	2,0	Створення лісових культур лісовідновлювальних
ВЕЛИКОМОСТІВСЬКЕ лісництво	Експлуатаційні ліси	СОСНОВА	22	26	2,2	Створення лісових культур лісовідновлювальних
ВЕЛИКОМОСТІВСЬКЕ лісництво	Експлуатаційні ліси	СОСНОВА	22	31	1,8	Створення лісових культур лісовідновлювальних
ВЕЛИКОМОСТІВСЬКЕ лісництво	Експлуатаційні ліси	СОСНОВА	23	5	1,0	Створення лісових культур лісовідновлювальних
ВЕЛИКОМОСТІВСЬКЕ лісництво	Експлуатаційні ліси	СОСНОВА	26	15	2,1	Створення лісових культур лісовідновлювальних
ВЕЛИКОМОСТІВСЬКЕ лісництво	Експлуатаційні ліси	СОСНОВА	26	25	0,6	Створення лісових культур лісовідновлювальних
ВЕЛИКОМОСТІВСЬКЕ лісництво	Експлуатаційні ліси	СОСНОВА	29	19	1,0	Створення лісових культур лісовідновлювальних
ВЕЛИКОМОСТІВСЬКЕ лісництво	Експлуатаційні ліси	СОСНОВА	30	17	1,3	Створення лісових культур лісовідновлювальних
ВЕЛИКОМОСТІВСЬКЕ лісництво	Експлуатаційні ліси	СОСНОВА	30	25	0,6	Створення лісових культур лісовідновлювальних
ВЕЛИКОМОСТІВСЬКЕ лісництво	Експлуатаційні ліси	СОСНОВА	30	30	2,0	Створення лісових культур лісовідновлювальних
ВЕЛИКОМОСТІВСЬКЕ лісництво	Експлуатаційні ліси	СОСНОВА	30	40	1,8	Створення лісових культур лісовідновлювальних
ВЕЛИКОМОСТІВСЬКЕ лісництво	Експлуатаційні ліси	СОСНОВА	31	5	1,6	Створення лісових культур лісовідновлювальних
ВЕЛИКОМОСТІВСЬКЕ лісництво	Експлуатаційні ліси	СОСНОВА	31	10	2,0	Створення лісових культур лісовідновлювальних
ВЕЛИКОМОСТІВСЬКЕ лісництво	Експлуатаційні ліси	СОСНОВА	31	14	8,6	Створення лісових культур лісовідновлювальних
ВЕЛИКОМОСТІВСЬКЕ лісництво	Експлуатаційні ліси	СОСНОВА	31	15	2,6	Створення лісових культур лісовідновлювальних
ВЕЛИКОМОСТІВСЬКЕ лісництво	Експлуатаційні ліси	СОСНОВА	32	6	6,2	Створення лісових культур лісовідновлювальних

Лісництво	Кат.зах.	Госп.секц.	Квартал	Виділ	Площа вид.	Госп.зах.
ВЕЛИКОМОСТІВСЬКЕ лісництво	Експлуатаційні ліси	СОСНОВА	32	9	1,2	Створення лісових культур лісовідновлювальних
ВЕЛИКОМОСТІВСЬКЕ лісництво	Експлуатаційні ліси	СОСНОВА	33	1	0,6	Створення лісових культур лісовідновлювальних
ВЕЛИКОМОСТІВСЬКЕ лісництво	Експлуатаційні ліси	СОСНОВА	33	8	1,6	Створення лісових культур лісовідновлювальних
ВЕЛИКОМОСТІВСЬКЕ лісництво	Експлуатаційні ліси	СОСНОВА	33	14	0,8	Створення лісових культур лісовідновлювальних
ВЕЛИКОМОСТІВСЬКЕ лісництво	Експлуатаційні ліси	СОСНОВА	33	17	0,8	Створення лісових культур лісовідновлювальних
ВЕЛИКОМОСТІВСЬКЕ лісництво	Експлуатаційні ліси	СОСНОВА	33	25	2,5	Створення лісових культур лісовідновлювальних
ВЕЛИКОМОСТІВСЬКЕ лісництво	Експлуатаційні ліси	СОСНОВА	34	18	1,4	Створення лісових культур лісовідновлювальних
ВЕЛИКОМОСТІВСЬКЕ лісництво	Експлуатаційні ліси	СОСНОВА	35	7	4,5	Створення лісових культур лісовідновлювальних
ВЕЛИКОМОСТІВСЬКЕ лісництво	Експлуатаційні ліси	СОСНОВА	35	8	1,1	Створення лісових культур лісовідновлювальних
ВЕЛИКОМОСТІВСЬКЕ лісництво	Експлуатаційні ліси	СОСНОВА	36	33	1,7	Створення лісових культур лісовідновлювальних
ВЕЛИКОМОСТІВСЬКЕ лісництво	Експлуатаційні ліси	СОСНОВА	37	1	5,5	Створення лісових культур лісовідновлювальних
ВЕЛИКОМОСТІВСЬКЕ лісництво	Експлуатаційні ліси	СОСНОВА	37	28	0,5	Створення лісових культур лісовідновлювальних
ВЕЛИКОМОСТІВСЬКЕ лісництво	Експлуатаційні ліси	СОСНОВА	37	29	1,1	Створення лісових культур лісовідновлювальних
ВЕЛИКОМОСТІВСЬКЕ лісництво	Експлуатаційні ліси	СОСНОВА	38	25	0,3	Створення лісових культур лісовідновлювальних
ВЕЛИКОМОСТІВСЬКЕ лісництво	Експлуатаційні ліси	СОСНОВА	38	26	2,2	Створення лісових культур лісовідновлювальних
ВЕЛИКОМОСТІВСЬКЕ лісництво	Експлуатаційні ліси	СОСНОВА	38	42	1,6	Створення лісових культур лісовідновлювальних
ВЕЛИКОМОСТІВСЬКЕ лісництво	Експлуатаційні ліси	СОСНОВА	38	44	0,4	Створення лісових культур лісовідновлювальних
ВЕЛИКОМОСТІВСЬКЕ лісництво	Експлуатаційні ліси	СОСНОВА	40	43	0,3	Створення лісових культур лісовідновлювальних
ВЕЛИКОМОСТІВСЬКЕ лісництво	Експлуатаційні ліси	СОСНОВА	40	44	1,0	Створення лісових культур лісовідновлювальних
ВЕЛИКОМОСТІВСЬКЕ лісництво	Експлуатаційні ліси	СОСНОВА	40	45	2,1	Створення лісових культур лісовідновлювальних
ВЕЛИКОМОСТІВСЬКЕ лісництво	Експлуатаційні ліси	СОСНОВА	40	46	2,3	Створення лісових культур лісовідновлювальних
ВЕЛИКОМОСТІВСЬКЕ лісництво	Експлуатаційні ліси	СОСНОВА	41	8	0,9	Створення лісових культур лісовідновлювальних
ВЕЛИКОМОСТІВСЬКЕ лісництво	Експлуатаційні ліси	СОСНОВА	41	10	4,9	Створення лісових культур лісовідновлювальних
ВЕЛИКОМОСТІВСЬКЕ лісництво	Експлуатаційні ліси	СОСНОВА	41	11	1,8	Створення лісових культур лісовідновлювальних
ВЕЛИКОМОСТІВСЬКЕ лісництво	Експлуатаційні ліси	СОСНОВА	41	17	8,3	Створення лісових культур лісовідновлювальних
ВЕЛИКОМОСТІВСЬКЕ лісництво	Експлуатаційні ліси	СОСНОВА	41	22	0,4	Створення лісових культур лісовідновлювальних
ВЕЛИКОМОСТІВСЬКЕ лісництво	Експлуатаційні ліси	СОСНОВА	41	29	2,7	Створення лісових культур лісовідновлювальних
ВЕЛИКОМОСТІВСЬКЕ лісництво	Експлуатаційні ліси	СОСНОВА	41	36	1,8	Створення лісових культур лісовідновлювальних
ВЕЛИКОМОСТІВСЬКЕ лісництво	Експлуатаційні ліси	СОСНОВА	41	39	3,2	Створення лісових культур лісовідновлювальних
ВЕЛИКОМОСТІВСЬКЕ лісництво	Експлуатаційні ліси	СОСНОВА	41	41	0,7	Створення лісових культур лісовідновлювальних
ВЕЛИКОМОСТІВСЬКЕ лісництво	Експлуатаційні ліси	СОСНОВА	41	58	1,7	Створення лісових культур лісовідновлювальних
ВЕЛИКОМОСТІВСЬКЕ лісництво	Експлуатаційні ліси	СОСНОВА	43	1	1,0	Створення лісових культур лісовідновлювальних
ВЕЛИКОМОСТІВСЬКЕ лісництво	Експлуатаційні ліси	СОСНОВА	43	12	4,5	Створення лісових культур лісовідновлювальних
ВЕЛИКОМОСТІВСЬКЕ лісництво	Експлуатаційні ліси	СОСНОВА	43	15	1,0	Створення лісових культур лісовідновлювальних
ВЕЛИКОМОСТІВСЬКЕ лісництво	Експлуатаційні ліси	СОСНОВА	43	22	1,0	Створення лісових культур лісовідновлювальних
ВЕЛИКОМОСТІВСЬКЕ лісництво	Експлуатаційні ліси	СОСНОВА	43	52	0,4	Створення лісових культур лісовідновлювальних
ВЕЛИКОМОСТІВСЬКЕ лісництво	Експлуатаційні ліси	СОСНОВА	43	60	2,7	Створення лісових культур лісовідновлювальних
ВЕЛИКОМОСТІВСЬКЕ лісництво	Експлуатаційні ліси	СОСНОВА	43	64	1,2	Створення лісових культур лісовідновлювальних
ВЕЛИКОМОСТІВСЬКЕ лісництво	Експлуатаційні ліси	СОСНОВА	44	7	0,5	Створення лісових культур лісовідновлювальних

Лісництво	Кат.зах.	Госп.секц.	Квартал	Виділ	Площа вид.	Госп.зах.
ВЕЛИКОМОСТІВСЬКЕ лісництво	Експлуатаційні ліси	СОСНОВА	44	9	1,0	Створення лісових культур лісовідновлювальних
ВЕЛИКОМОСТІВСЬКЕ лісництво	Експлуатаційні ліси	СОСНОВА	44	12	2,3	Створення лісових культур лісовідновлювальних
ВЕЛИКОМОСТІВСЬКЕ лісництво	Експлуатаційні ліси	СОСНОВА	44	17	0,2	Створення лісових культур лісовідновлювальних
ВЕЛИКОМОСТІВСЬКЕ лісництво	Експлуатаційні ліси	СОСНОВА	44	26	0,7	Створення лісових культур лісовідновлювальних
ВЕЛИКОМОСТІВСЬКЕ лісництво	Експлуатаційні ліси	СОСНОВА	44	28	2,1	Створення лісових культур лісовідновлювальних
ВЕЛИКОМОСТІВСЬКЕ лісництво	Експлуатаційні ліси	СОСНОВА	44	31	0,5	Створення лісових культур лісовідновлювальних
ВЕЛИКОМОСТІВСЬКЕ лісництво	Експлуатаційні ліси	СОСНОВА	44	36	1,6	Створення лісових культур лісовідновлювальних
ВЕЛИКОМОСТІВСЬКЕ лісництво	Експлуатаційні ліси	СОСНОВА	44	48	1,4	Створення лісових культур лісовідновлювальних
ВЕЛИКОМОСТІВСЬКЕ лісництво	Експлуатаційні ліси	СОСНОВА	44	52	0,7	Створення лісових культур лісовідновлювальних
ВЕЛИКОМОСТІВСЬКЕ лісництво	Експлуатаційні ліси	СОСНОВА	44	57	1,5	Створення лісових культур лісовідновлювальних
ВЕЛИКОМОСТІВСЬКЕ лісництво	Експлуатаційні ліси	СОСНОВА	44	61	0,5	Створення лісових культур лісовідновлювальних
ВЕЛИКОМОСТІВСЬКЕ лісництво	Експлуатаційні ліси	СОСНОВА	44	62	1,8	Створення лісових культур лісовідновлювальних
ВЕЛИКОМОСТІВСЬКЕ лісництво	Експлуатаційні ліси	СОСНОВА	44	86	0,4	Створення лісових культур лісовідновлювальних
ВЕЛИКОМОСТІВСЬКЕ лісництво	Експлуатаційні ліси	СОСНОВА	45	4	1,4	Створення лісових культур лісовідновлювальних
ВЕЛИКОМОСТІВСЬКЕ лісництво	Експлуатаційні ліси	СОСНОВА	45	9	0,6	Створення лісових культур лісовідновлювальних
ВЕЛИКОМОСТІВСЬКЕ лісництво	Експлуатаційні ліси	СОСНОВА	45	11	1,3	Створення лісових культур лісовідновлювальних
ВЕЛИКОМОСТІВСЬКЕ лісництво	Експлуатаційні ліси	СОСНОВА	45	18	0,9	Створення лісових культур лісовідновлювальних
ВЕЛИКОМОСТІВСЬКЕ лісництво	Експлуатаційні ліси	СОСНОВА	45	19	1,0	Створення лісових культур лісовідновлювальних
ВЕЛИКОМОСТІВСЬКЕ лісництво	Експлуатаційні ліси	СОСНОВА	45	20	1,4	Створення лісових культур лісовідновлювальних
ВЕЛИКОМОСТІВСЬКЕ лісництво	Експлуатаційні ліси	СОСНОВА	46	9	3,4	Створення лісових культур лісовідновлювальних
ВЕЛИКОМОСТІВСЬКЕ лісництво	Експлуатаційні ліси	СОСНОВА	48	11	2,9	Створення лісових культур лісовідновлювальних
ВЕЛИКОМОСТІВСЬКЕ лісництво	Експлуатаційні ліси	СОСНОВА	48	18	0,4	Створення лісових культур лісовідновлювальних
ВЕЛИКОМОСТІВСЬКЕ лісництво	Експлуатаційні ліси	СОСНОВА	49	2	0,7	Створення лісових культур лісовідновлювальних
ВЕЛИКОМОСТІВСЬКЕ лісництво	Експлуатаційні ліси	СОСНОВА	49	8	1,2	Створення лісових культур лісовідновлювальних
ВЕЛИКОМОСТІВСЬКЕ лісництво	Експлуатаційні ліси	СОСНОВА	49	9	1,7	Створення лісових культур лісовідновлювальних
ВЕЛИКОМОСТІВСЬКЕ лісництво	Експлуатаційні ліси	СОСНОВА	50	5	2,3	Створення лісових культур лісовідновлювальних
ВЕЛИКОМОСТІВСЬКЕ лісництво	Експлуатаційні ліси	СОСНОВА	50	13	0,6	Створення лісових культур лісовідновлювальних
ВЕЛИКОМОСТІВСЬКЕ лісництво	Експлуатаційні ліси	СОСНОВА	50	14	3,2	Створення лісових культур лісовідновлювальних
ВЕЛИКОМОСТІВСЬКЕ лісництво	Експлуатаційні ліси	СОСНОВА	51	24	2,3	Створення лісових культур лісовідновлювальних
ВЕЛИКОМОСТІВСЬКЕ лісництво	Експлуатаційні ліси	СОСНОВА	52	8	0,4	Створення лісових культур лісовідновлювальних
ВЕЛИКОМОСТІВСЬКЕ лісництво	Експлуатаційні ліси	СОСНОВА	52	10	6,8	Створення лісових культур лісовідновлювальних
ВЕЛИКОМОСТІВСЬКЕ лісництво	Експлуатаційні ліси	СОСНОВА	52	14	1,0	Створення лісових культур лісовідновлювальних
ВЕЛИКОМОСТІВСЬКЕ лісництво	Експлуатаційні ліси	СОСНОВА	53	3	1,6	Створення лісових культур лісовідновлювальних
ВЕЛИКОМОСТІВСЬКЕ лісництво	Експлуатаційні ліси	СОСНОВА	53	5	1,0	Створення лісових культур лісовідновлювальних
ВЕЛИКОМОСТІВСЬКЕ лісництво	Експлуатаційні ліси	СОСНОВА	53	7	25,5	Створення лісових культур лісовідновлювальних
ВЕЛИКОМОСТІВСЬКЕ лісництво	Експлуатаційні ліси	СОСНОВА	53	9	2,8	Створення лісових культур лісовідновлювальних
ВЕЛИКОМОСТІВСЬКЕ лісництво	Експлуатаційні ліси	СОСНОВА	53	35	2,5	Створення лісових культур лісовідновлювальних
ВЕЛИКОМОСТІВСЬКЕ лісництво	Експлуатаційні ліси	СОСНОВА	55	3	0,9	Створення лісових культур лісовідновлювальних
ВЕЛИКОМОСТІВСЬКЕ лісництво	Експлуатаційні ліси	СОСНОВА	56	6	3,3	Створення лісових культур лісовідновлювальних

Лісництво	Кат.зах.	Госп.секц.	Квартал	Виділ	Площа вид.	Госп.зах.
ВЕЛИКОМОСТІВСЬКЕ лісництво	Експлуатаційні ліси	СОСНОВА	56	11	6,5	Створення лісових культур лісовідновлювальних
ВЕЛИКОМОСТІВСЬКЕ лісництво	Експлуатаційні ліси	СОСНОВА	60	6	1,4	Створення лісових культур лісовідновлювальних
ВЕЛИКОМОСТІВСЬКЕ лісництво	Експлуатаційні ліси	СОСНОВА	60	16	2,4	Створення лісових культур лісовідновлювальних
ВЕЛИКОМОСТІВСЬКЕ лісництво	Експлуатаційні ліси	СОСНОВА	60	19	1,1	Створення лісових культур лісовідновлювальних
					316,9	
ВЕЛИКОМОСТІВСЬКЕ лісництво	Експлуатаційні ліси	ЧОРНОВІЛЬХОВА	1	38	1,3	Створення лісових культур лісовідновлювальних
ВЕЛИКОМОСТІВСЬКЕ лісництво	Експлуатаційні ліси	ЧОРНОВІЛЬХОВА	1	54	1,6	Природне відновлення лісу
ВЕЛИКОМОСТІВСЬКЕ лісництво	Експлуатаційні ліси	ЧОРНОВІЛЬХОВА	2	16	6,1	Природне відновлення лісу
ВЕЛИКОМОСТІВСЬКЕ лісництво	Експлуатаційні ліси	ЧОРНОВІЛЬХОВА	5	28	1,0	Природне відновлення лісу
ВЕЛИКОМОСТІВСЬКЕ лісництво	Експлуатаційні ліси	ЧОРНОВІЛЬХОВА	5	61	1,7	Природне відновлення лісу
ВЕЛИКОМОСТІВСЬКЕ лісництво	Експлуатаційні ліси	ЧОРНОВІЛЬХОВА	6	19	4,3	Природне відновлення лісу
ВЕЛИКОМОСТІВСЬКЕ лісництво	Експлуатаційні ліси	ЧОРНОВІЛЬХОВА	22	58	0,6	Природне відновлення лісу
ВЕЛИКОМОСТІВСЬКЕ лісництво	Експлуатаційні ліси	ЧОРНОВІЛЬХОВА	22	60	0,7	Природне відновлення лісу
ВЕЛИКОМОСТІВСЬКЕ лісництво	Експлуатаційні ліси	ЧОРНОВІЛЬХОВА	22	62	4,5	Створення лісових культур лісовідновлювальних
ВЕЛИКОМОСТІВСЬКЕ лісництво	Експлуатаційні ліси	ЧОРНОВІЛЬХОВА	23	15	1,7	Природне відновлення лісу
ВЕЛИКОМОСТІВСЬКЕ лісництво	Експлуатаційні ліси	ЧОРНОВІЛЬХОВА	23	21	5,1	Природне відновлення лісу
ВЕЛИКОМОСТІВСЬКЕ лісництво	Експлуатаційні ліси	ЧОРНОВІЛЬХОВА	23	36	0,8	Природне відновлення лісу
ВЕЛИКОМОСТІВСЬКЕ лісництво	Експлуатаційні ліси	ЧОРНОВІЛЬХОВА	23	40	3,7	Природне відновлення лісу
ВЕЛИКОМОСТІВСЬКЕ лісництво	Експлуатаційні ліси	ЧОРНОВІЛЬХОВА	24	15	1,1	Створення лісових культур лісовідновлювальних
ВЕЛИКОМОСТІВСЬКЕ лісництво	Експлуатаційні ліси	ЧОРНОВІЛЬХОВА	24	21	0,4	Створення лісових культур лісовідновлювальних
ВЕЛИКОМОСТІВСЬКЕ лісництво	Експлуатаційні ліси	ЧОРНОВІЛЬХОВА	26	16	3,7	Створення лісових культур лісовідновлювальних
ВЕЛИКОМОСТІВСЬКЕ лісництво	Експлуатаційні ліси	ЧОРНОВІЛЬХОВА	27	1	1,1	Природне відновлення лісу
ВЕЛИКОМОСТІВСЬКЕ лісництво	Експлуатаційні ліси	ЧОРНОВІЛЬХОВА	27	11	0,6	Природне відновлення лісу
ВЕЛИКОМОСТІВСЬКЕ лісництво	Експлуатаційні ліси	ЧОРНОВІЛЬХОВА	27	17	2,1	Природне відновлення лісу
ВЕЛИКОМОСТІВСЬКЕ лісництво	Експлуатаційні ліси	ЧОРНОВІЛЬХОВА	28	7	1,1	Природне відновлення лісу
ВЕЛИКОМОСТІВСЬКЕ лісництво	Експлуатаційні ліси	ЧОРНОВІЛЬХОВА	28	17	2,2	Створення лісових культур лісовідновлювальних
ВЕЛИКОМОСТІВСЬКЕ лісництво	Експлуатаційні ліси	ЧОРНОВІЛЬХОВА	29	2	2,4	Природне відновлення лісу
ВЕЛИКОМОСТІВСЬКЕ лісництво	Експлуатаційні ліси	ЧОРНОВІЛЬХОВА	29	3	2,3	Створення лісових культур лісовідновлювальних
ВЕЛИКОМОСТІВСЬКЕ лісництво	Експлуатаційні ліси	ЧОРНОВІЛЬХОВА	29	6	8,5	Створення лісових культур лісовідновлювальних
ВЕЛИКОМОСТІВСЬКЕ лісництво	Експлуатаційні ліси	ЧОРНОВІЛЬХОВА	29	7	2,7	Природне відновлення лісу
ВЕЛИКОМОСТІВСЬКЕ лісництво	Експлуатаційні ліси	ЧОРНОВІЛЬХОВА	29	12	0,8	Природне відновлення лісу
ВЕЛИКОМОСТІВСЬКЕ лісництво	Експлуатаційні ліси	ЧОРНОВІЛЬХОВА	29	14	1,6	Природне відновлення лісу
ВЕЛИКОМОСТІВСЬКЕ лісництво	Експлуатаційні ліси	ЧОРНОВІЛЬХОВА	29	17	6,2	Створення лісових культур лісовідновлювальних
ВЕЛИКОМОСТІВСЬКЕ лісництво	Експлуатаційні ліси	ЧОРНОВІЛЬХОВА	30	31	5,6	Створення лісових культур лісовідновлювальних
ВЕЛИКОМОСТІВСЬКЕ лісництво	Експлуатаційні ліси	ЧОРНОВІЛЬХОВА	30	33	3,1	Природне відновлення лісу
ВЕЛИКОМОСТІВСЬКЕ лісництво	Експлуатаційні ліси	ЧОРНОВІЛЬХОВА	30	37	1,4	Природне відновлення лісу
ВЕЛИКОМОСТІВСЬКЕ лісництво	Експлуатаційні ліси	ЧОРНОВІЛЬХОВА	31	11	1,9	Створення лісових культур лісовідновлювальних
ВЕЛИКОМОСТІВСЬКЕ лісництво	Експлуатаційні ліси	ЧОРНОВІЛЬХОВА	32	2	2,6	Природне відновлення лісу
ВЕЛИКОМОСТІВСЬКЕ лісництво	Експлуатаційні ліси	ЧОРНОВІЛЬХОВА	32	4	2,5	Природне відновлення лісу

Лісництво	Кат.зах.	Госп.секц.	Квартал	Виділ	Площа вид.	Госп.зах.
ВЕЛИКОМОСТІВСЬКЕ лісництво	Експлуатаційні ліси	ЧОРНОВІЛЬХОВА	32	7	9,8	Природне відновлення лісу
ВЕЛИКОМОСТІВСЬКЕ лісництво	Експлуатаційні ліси	ЧОРНОВІЛЬХОВА	33	7	2,8	Природне відновлення лісу
ВЕЛИКОМОСТІВСЬКЕ лісництво	Експлуатаційні ліси	ЧОРНОВІЛЬХОВА	33	20	0,6	Природне відновлення лісу
ВЕЛИКОМОСТІВСЬКЕ лісництво	Експлуатаційні ліси	ЧОРНОВІЛЬХОВА	34	9	0,6	Природне відновлення лісу
ВЕЛИКОМОСТІВСЬКЕ лісництво	Експлуатаційні ліси	ЧОРНОВІЛЬХОВА	35	2	1,3	Природне відновлення лісу
ВЕЛИКОМОСТІВСЬКЕ лісництво	Експлуатаційні ліси	ЧОРНОВІЛЬХОВА	36	53	1,0	Створення лісових культур лісовідновлювальних
ВЕЛИКОМОСТІВСЬКЕ лісництво	Експлуатаційні ліси	ЧОРНОВІЛЬХОВА	36	58	0,3	Природне відновлення лісу
ВЕЛИКОМОСТІВСЬКЕ лісництво	Експлуатаційні ліси	ЧОРНОВІЛЬХОВА	37	27	1,9	Природне відновлення лісу
ВЕЛИКОМОСТІВСЬКЕ лісництво	Експлуатаційні ліси	ЧОРНОВІЛЬХОВА	37	46	0,8	Природне відновлення лісу
ВЕЛИКОМОСТІВСЬКЕ лісництво	Експлуатаційні ліси	ЧОРНОВІЛЬХОВА	37	51	1,8	Природне відновлення лісу
ВЕЛИКОМОСТІВСЬКЕ лісництво	Експлуатаційні ліси	ЧОРНОВІЛЬХОВА	37	62	0,9	Природне відновлення лісу
ВЕЛИКОМОСТІВСЬКЕ лісництво	Експлуатаційні ліси	ЧОРНОВІЛЬХОВА	38	37	0,9	Природне відновлення лісу
ВЕЛИКОМОСТІВСЬКЕ лісництво	Експлуатаційні ліси	ЧОРНОВІЛЬХОВА	40	49	0,7	Природне відновлення лісу
ВЕЛИКОМОСТІВСЬКЕ лісництво	Експлуатаційні ліси	ЧОРНОВІЛЬХОВА	41	20	0,7	Природне відновлення лісу
ВЕЛИКОМОСТІВСЬКЕ лісництво	Експлуатаційні ліси	ЧОРНОВІЛЬХОВА	41	25	0,5	Природне відновлення лісу
ВЕЛИКОМОСТІВСЬКЕ лісництво	Експлуатаційні ліси	ЧОРНОВІЛЬХОВА	41	33	0,7	Природне відновлення лісу
ВЕЛИКОМОСТІВСЬКЕ лісництво	Експлуатаційні ліси	ЧОРНОВІЛЬХОВА	41	46	3,5	Природне відновлення лісу
ВЕЛИКОМОСТІВСЬКЕ лісництво	Експлуатаційні ліси	ЧОРНОВІЛЬХОВА	43	9	1,6	Природне відновлення лісу
ВЕЛИКОМОСТІВСЬКЕ лісництво	Експлуатаційні ліси	ЧОРНОВІЛЬХОВА	44	22	1,1	Природне відновлення лісу
ВЕЛИКОМОСТІВСЬКЕ лісництво	Експлуатаційні ліси	ЧОРНОВІЛЬХОВА	48	4	1,6	Природне відновлення лісу
ВЕЛИКОМОСТІВСЬКЕ лісництво	Експлуатаційні ліси	ЧОРНОВІЛЬХОВА	48	16	0,6	Природне відновлення лісу
ВЕЛИКОМОСТІВСЬКЕ лісництво	Експлуатаційні ліси	ЧОРНОВІЛЬХОВА	49	1	4,1	Створення лісових культур лісовідновлювальних
ВЕЛИКОМОСТІВСЬКЕ лісництво	Експлуатаційні ліси	ЧОРНОВІЛЬХОВА	50	6	4,5	Природне відновлення лісу
ВЕЛИКОМОСТІВСЬКЕ лісництво	Експлуатаційні ліси	ЧОРНОВІЛЬХОВА	51	3	1,0	Природне відновлення лісу
ВЕЛИКОМОСТІВСЬКЕ лісництво	Експлуатаційні ліси	ЧОРНОВІЛЬХОВА	53	15	2,5	Природне відновлення лісу
ВЕЛИКОМОСТІВСЬКЕ лісництво	Експлуатаційні ліси	ЧОРНОВІЛЬХОВА	55	26	3,3	Природне відновлення лісу
ВЕЛИКОМОСТІВСЬКЕ лісництво	Експлуатаційні ліси	ЧОРНОВІЛЬХОВА	56	1	2,5	Природне відновлення лісу
ВЕЛИКОМОСТІВСЬКЕ лісництво	Експлуатаційні ліси	ЧОРНОВІЛЬХОВА	56	2	8,0	Природне відновлення лісу
ВЕЛИКОМОСТІВСЬКЕ лісництво	Експлуатаційні ліси	ЧОРНОВІЛЬХОВА	56	5	0,5	Створення лісових культур лісовідновлювальних
ВЕЛИКОМОСТІВСЬКЕ лісництво	Експлуатаційні ліси	ЧОРНОВІЛЬХОВА	56	12	1,0	Природне відновлення лісу
ВЕЛИКОМОСТІВСЬКЕ лісництво	Експлуатаційні ліси	ЧОРНОВІЛЬХОВА	56	15	2,9	Створення лісових культур лісовідновлювальних
ВЕЛИКОМОСТІВСЬКЕ лісництво	Експлуатаційні ліси	ЧОРНОВІЛЬХОВА	57	7	1,2	Природне відновлення лісу
ВЕЛИКОМОСТІВСЬКЕ лісництво	Експлуатаційні ліси	ЧОРНОВІЛЬХОВА	59	10	4,9	Природне відновлення лісу
ВЕЛИКОМОСТІВСЬКЕ лісництво	Експлуатаційні ліси	ЧОРНОВІЛЬХОВА	59	16	3,9	Створення лісових культур лісовідновлювальних
ВЕЛИКОМОСТІВСЬКЕ лісництво	Експлуатаційні ліси	ЧОРНОВІЛЬХОВА	59	25	1,2	Природне відновлення лісу
ВЕЛИКОМОСТІВСЬКЕ лісництво	Експлуатаційні ліси	ЧОРНОВІЛЬХОВА	60	2	2,3	Природне відновлення лісу
ВЕЛИКОМОСТІВСЬКЕ лісництво	Експлуатаційні ліси	ЧОРНОВІЛЬХОВА	60	30	0,4	Природне відновлення лісу
ВЕЛИКОМОСТІВСЬКЕ лісництво	Експлуатаційні ліси	ЧОРНОВІЛЬХОВА	61	1	2,3	Створення лісових культур лісовідновлювальних
ВЕЛИКОМОСТІВСЬКЕ лісництво	Експлуатаційні ліси	ЧОРНОВІЛЬХОВА	61	5	7,1	Природне відновлення лісу

Лісництво	Кат.зах.	Госп.секц.	Квартал	Виділ	Площа вид.	Госп.зах.
ВЕЛИКОМОСТІВСЬКЕ лісництво	Експлуатаційні ліси	ЧОРНОВІЛЬХОВА	61	6	1,0	Природне відновлення лісу
ВЕЛИКОМОСТІВСЬКЕ лісництво	Експлуатаційні ліси	ЧОРНОВІЛЬХОВА	61	7	1,2	Природне відновлення лісу
ВЕЛИКОМОСТІВСЬКЕ лісництво	Експлуатаційні ліси	ЧОРНОВІЛЬХОВА	62	6	2,5	Природне відновлення лісу
ВЕЛИКОМОСТІВСЬКЕ лісництво	Експлуатаційні ліси	ЧОРНОВІЛЬХОВА	62	8	6,7	Природне відновлення лісу
ВЕЛИКОМОСТІВСЬКЕ лісництво	Експлуатаційні ліси	ЧОРНОВІЛЬХОВА	62	14	6,5	Створення лісових культур лісовідновлювальних
ВЕЛИКОМОСТІВСЬКЕ лісництво	Експлуатаційні ліси	ЧОРНОВІЛЬХОВА	63	13	4,3	Природне відновлення лісу
ВЕЛИКОМОСТІВСЬКЕ лісництво	Експлуатаційні ліси	ЧОРНОВІЛЬХОВА	63	28	4,5	Природне відновлення лісу
ВЕЛИКОМОСТІВСЬКЕ лісництво	Експлуатаційні ліси	ЧОРНОВІЛЬХОВА	64	10	3,6	Природне відновлення лісу
					204,6	
ВЕЛИКОМОСТІВСЬКЕ лісництво	Ліс. діл. уздовж берегів річок, навк. озер та ін. водойм	ЧОРНОВІЛЬХОВА	37	19	4,2	Природне відновлення лісу
ВЕЛИКОМОСТІВСЬКЕ лісництво	Ліс. діл., які приляг. до смуг відведення залізниць	ЧОРНОВІЛЬХОВА	40	42	0,5	Природне відновлення лісу
					4,7	
ВЕЛИКОМОСТІВСЬКЕ лісництво	Ліс. діл., що приляг. до смуг відв. авт. дор. держ. знач.	СОСНОВА	10	21	0,9	Створення лісових культур лісовідновлювальних
ВЕЛИКОМОСТІВСЬКЕ лісництво	Ліс. діл., які приляг. до смуг відведення залізниць	СОСНОВА	36	20	1,8	Створення лісових культур лісовідновлювальних
ВЕЛИКОМОСТІВСЬКЕ лісництво	Ліс. діл., які приляг. до смуг відведення залізниць	СОСНОВА	38	22	4,5	Створення лісових культур лісовідновлювальних
ВЕЛИКОМОСТІВСЬКЕ лісництво	Ліс. діл., які приляг. до смуг відведення залізниць	СОСНОВА	40	5	0,3	Створення лісових культур лісовідновлювальних
ВЕЛИКОМОСТІВСЬКЕ лісництво	Ліс. діл., які приляг. до смуг відведення залізниць	СОСНОВА	40	30	6,1	Створення лісових культур лісовідновлювальних
ВЕЛИКОМОСТІВСЬКЕ лісництво	Ліс. діл., які приляг. до смуг відведення залізниць	СОСНОВА	40	34	0,6	Створення лісових культур лісовідновлювальних
ВЕЛИКОМОСТІВСЬКЕ лісництво	Ліс. діл., які приляг. до смуг відведення залізниць	СОСНОВА	40	40	1,9	Створення лісових культур лісовідновлювальних
					16,1	
ВЕЛИКОМОСТІВСЬКЕ лісництво	Л/г частина лісів зелених зон	СОСНОВА	9	21	1,4	Створення лісових культур лісовідновлювальних
ВЕЛИКОМОСТІВСЬКЕ лісництво	Л/г частина лісів зелених зон	СОСНОВА	9	26	7,4	Створення лісових культур лісовідновлювальних
ВЕЛИКОМОСТІВСЬКЕ лісництво	Л/г частина лісів зелених зон	СОСНОВА	9	30	10,0	Створення лісових культур лісовідновлювальних
ВЕЛИКОМОСТІВСЬКЕ лісництво	Л/г частина лісів зелених зон	СОСНОВА	9	36	3,1	Створення лісових культур лісовідновлювальних
ВЕЛИКОМОСТІВСЬКЕ лісництво	Л/г частина лісів зелених зон	СОСНОВА	16	14	1,3	Створення лісових культур лісовідновлювальних
ВЕЛИКОМОСТІВСЬКЕ лісництво	Л/г частина лісів зелених зон	СОСНОВА	16	29	2,8	Створення лісових культур лісовідновлювальних
ВЕЛИКОМОСТІВСЬКЕ лісництво	Л/г частина лісів зелених зон	СОСНОВА	17	11	2,3	Створення лісових культур лісовідновлювальних
ВЕЛИКОМОСТІВСЬКЕ лісництво	Л/г частина лісів зелених зон	СОСНОВА	17	15	0,4	Створення лісових культур лісовідновлювальних
ВЕЛИКОМОСТІВСЬКЕ лісництво	Л/г частина лісів зелених зон	СОСНОВА	17	21	1,3	Створення лісових культур лісовідновлювальних
ВЕЛИКОМОСТІВСЬКЕ лісництво	Л/г частина лісів зелених зон	СОСНОВА	18	21	1,7	Створення лісових культур лісовідновлювальних

Лісництво	Кат.зах.	Госп.секц.	Квартал	Виділ	Площа вид.	Госп.зах.
ВЕЛИКОМОСТІВСЬКЕ лісництво	Л/г частина лісів зелених зон	СОСНОВА	19	11	1,1	Створення лісових культур лісовідновлювальних
ВЕЛИКОМОСТІВСЬКЕ лісництво	Л/г частина лісів зелених зон	СОСНОВА	19	42	0,5	Створення лісових культур лісовідновлювальних
ВЕЛИКОМОСТІВСЬКЕ лісництво	Л/г частина лісів зелених зон	СОСНОВА	19	47	0,5	Створення лісових культур лісовідновлювальних
ВЕЛИКОМОСТІВСЬКЕ лісництво	Л/г частина лісів зелених зон	СОСНОВА	19	48	3,3	Створення лісових культур лісовідновлювальних
ВЕЛИКОМОСТІВСЬКЕ лісництво	Л/г частина лісів зелених зон	СОСНОВА	20	14	8,5	Створення лісових культур лісовідновлювальних
ВЕЛИКОМОСТІВСЬКЕ лісництво	Л/г частина лісів зелених зон	СОСНОВА	20	24	5,0	Створення лісових культур лісовідновлювальних
ВЕЛИКОМОСТІВСЬКЕ лісництво	Л/г частина лісів зелених зон	СОСНОВА	20	45	0,8	Створення лісових культур лісовідновлювальних
ВЕЛИКОМОСТІВСЬКЕ лісництво	Л/г частина лісів зелених зон	СОСНОВА	21	55	11,0	Створення лісових культур лісовідновлювальних
ВЕЛИКОМОСТІВСЬКЕ лісництво	Л/г частина лісів зелених зон	СОСНОВА	21	58	8,2	Створення лісових культур лісовідновлювальних
ВЕЛИКОМОСТІВСЬКЕ лісництво	Л/г частина лісів зелених зон	СОСНОВА	42	1	1,7	Створення лісових культур лісовідновлювальних
ВЕЛИКОМОСТІВСЬКЕ лісництво	Л/г частина лісів зелених зон	СОСНОВА	42	7	8,2	Створення лісових культур лісовідновлювальних
ВЕЛИКОМОСТІВСЬКЕ лісництво	Л/г частина лісів зелених зон	СОСНОВА	42	11	12,5	Створення лісових культур лісовідновлювальних
ВЕЛИКОМОСТІВСЬКЕ лісництво	Л/г частина лісів зелених зон	СОСНОВА	42	24	0,9	Створення лісових культур лісовідновлювальних
ВЕЛИКОМОСТІВСЬКЕ лісництво	Л/г частина лісів зелених зон	СОСНОВА	42	32	2,0	Створення лісових культур лісовідновлювальних
ВЕЛИКОМОСТІВСЬКЕ лісництво	Л/г частина лісів зелених зон	СОСНОВА	42	36	1,1	Створення лісових культур лісовідновлювальних
					97,0	
ВЕЛИКОМОСТІВСЬКЕ лісництво	Л/г частина лісів зелених зон	ЧОРНОВІЛЬХОВА	42	14	2,0	Створення лісових культур лісовідновлювальних
ВЕЛИКОМОСТІВСЬКЕ лісництво	Л/г частина лісів зелених зон	ЧОРНОВІЛЬХОВА	42	15	1,0	Природне відновлення лісу
ВЕЛИКОМОСТІВСЬКЕ лісництво	Л/г частина лісів зелених зон	ЧОРНОВІЛЬХОВА	42	18	3,1	Природне відновлення лісу
ВЕЛИКОМОСТІВСЬКЕ лісництво	Л/г частина лісів зелених зон	ЧОРНОВІЛЬХОВА	42	28	1,2	Створення лісових культур лісовідновлювальних
					7,3	
ВЯЗІВСЬКЕ лісництво	Експлуатаційні ліси	БУКОВА	31	6	2,4	Сприяння природному відновленню лісів
ВЯЗІВСЬКЕ лісництво	Експлуатаційні ліси	БУКОВА	31	8	3,1	Сприяння природному відновленню лісів
ВЯЗІВСЬКЕ лісництво	Експлуатаційні ліси	БУКОВА	31	12	2,8	Сприяння природному відновленню лісів
ВЯЗІВСЬКЕ лісництво	Експлуатаційні ліси	БУКОВА	31	16	9,0	Сприяння природному відновленню лісів
ВЯЗІВСЬКЕ лісництво	Експлуатаційні ліси	БУКОВА	31	17	2,5	Сприяння природному відновленню лісів
ВЯЗІВСЬКЕ лісництво	Експлуатаційні ліси	БУКОВА	32	9	2,0	Сприяння природному відновленню лісів
ВЯЗІВСЬКЕ лісництво	Експлуатаційні ліси	БУКОВА	32	16	9,2	Сприяння природному відновленню лісів
ВЯЗІВСЬКЕ лісництво	Експлуатаційні ліси	БУКОВА	32	17	6,0	Сприяння природному відновленню лісів
ВЯЗІВСЬКЕ лісництво	Експлуатаційні ліси	БУКОВА	33	19	4,1	Сприяння природному відновленню лісів
ВЯЗІВСЬКЕ лісництво	Експлуатаційні ліси	БУКОВА	33	21	0,8	Сприяння природному відновленню лісів
ВЯЗІВСЬКЕ лісництво	Експлуатаційні ліси	БУКОВА	34	2	10,0	Сприяння природному відновленню лісів
ВЯЗІВСЬКЕ лісництво	Експлуатаційні ліси	БУКОВА	34	4	0,8	Сприяння природному відновленню лісів
ВЯЗІВСЬКЕ лісництво	Експлуатаційні ліси	БУКОВА	34	9	0,5	Сприяння природному відновленню лісів
ВЯЗІВСЬКЕ лісництво	Експлуатаційні ліси	БУКОВА	34	10	3,1	Сприяння природному відновленню лісів
ВЯЗІВСЬКЕ лісництво	Експлуатаційні ліси	БУКОВА	34	13	1,7	Сприяння природному відновленню лісів
ВЯЗІВСЬКЕ лісництво	Експлуатаційні ліси	БУКОВА	34	17	11,0	Сприяння природному відновленню лісів
ВЯЗІВСЬКЕ лісництво	Експлуатаційні ліси	БУКОВА	34	23	0,3	Сприяння природному відновленню лісів
ВЯЗІВСЬКЕ лісництво	Експлуатаційні ліси	БУКОВА	37	1	0,7	Сприяння природному відновленню лісів

Лісництво	Кат.зах.	Госп.секц.	Квартал	Виділ	Площа вид.	Госп.зах.
ВЯЗІВСЬКЕ лісництво	Експлуатаційні ліси	БУКОВА	37	6	1,3	Сприяння природному відновленню лісів
ВЯЗІВСЬКЕ лісництво	Експлуатаційні ліси	БУКОВА	37	9	13,7	Сприяння природному відновленню лісів
ВЯЗІВСЬКЕ лісництво	Експлуатаційні ліси	БУКОВА	37	20	1,8	Сприяння природному відновленню лісів
ВЯЗІВСЬКЕ лісництво	Експлуатаційні ліси	БУКОВА	38	11	1,0	Сприяння природному відновленню лісів
ВЯЗІВСЬКЕ лісництво	Експлуатаційні ліси	БУКОВА	38	13	8,0	Сприяння природному відновленню лісів
ВЯЗІВСЬКЕ лісництво	Експлуатаційні ліси	БУКОВА	38	16	0,4	Сприяння природному відновленню лісів
ВЯЗІВСЬКЕ лісництво	Експлуатаційні ліси	БУКОВА	39	14	1,3	Сприяння природному відновленню лісів
ВЯЗІВСЬКЕ лісництво	Експлуатаційні ліси	БУКОВА	43	8	3,0	Сприяння природному відновленню лісів
ВЯЗІВСЬКЕ лісництво	Експлуатаційні ліси	БУКОВА	43	10	7,7	Сприяння природному відновленню лісів
ВЯЗІВСЬКЕ лісництво	Експлуатаційні ліси	БУКОВА	43	18	0,9	Сприяння природному відновленню лісів
ВЯЗІВСЬКЕ лісництво	Експлуатаційні ліси	БУКОВА	43	19	15,3	Сприяння природному відновленню лісів
ВЯЗІВСЬКЕ лісництво	Експлуатаційні ліси	БУКОВА	44	15	9,3	Сприяння природному відновленню лісів
ВЯЗІВСЬКЕ лісництво	Експлуатаційні ліси	БУКОВА	44	16	0,6	Сприяння природному відновленню лісів
ВЯЗІВСЬКЕ лісництво	Експлуатаційні ліси	БУКОВА	44	22	2,5	Сприяння природному відновленню лісів
ВЯЗІВСЬКЕ лісництво	Експлуатаційні ліси	БУКОВА	46	8	5,5	Сприяння природному відновленню лісів
ВЯЗІВСЬКЕ лісництво	Експлуатаційні ліси	БУКОВА	46	11	0,8	Сприяння природному відновленню лісів
ВЯЗІВСЬКЕ лісництво	Експлуатаційні ліси	БУКОВА	46	12	10,0	Сприяння природному відновленню лісів
ВЯЗІВСЬКЕ лісництво	Експлуатаційні ліси	БУКОВА	46	16	0,6	Сприяння природному відновленню лісів
ВЯЗІВСЬКЕ лісництво	Експлуатаційні ліси	БУКОВА	48	6	1,5	Сприяння природному відновленню лісів
ВЯЗІВСЬКЕ лісництво	Експлуатаційні ліси	БУКОВА	48	9	26,0	Сприяння природному відновленню лісів
ВЯЗІВСЬКЕ лісництво	Експлуатаційні ліси	БУКОВА	49	2	7,0	Сприяння природному відновленню лісів
ВЯЗІВСЬКЕ лісництво	Експлуатаційні ліси	БУКОВА	49	3	39,3	Сприяння природному відновленню лісів
ВЯЗІВСЬКЕ лісництво	Експлуатаційні ліси	БУКОВА	49	5	0,5	Сприяння природному відновленню лісів
ВЯЗІВСЬКЕ лісництво	Експлуатаційні ліси	БУКОВА	49	8	1,3	Сприяння природному відновленню лісів
ВЯЗІВСЬКЕ лісництво	Експлуатаційні ліси	БУКОВА	50	5	2,3	Сприяння природному відновленню лісів
ВЯЗІВСЬКЕ лісництво	Експлуатаційні ліси	БУКОВА	50	7	6,6	Сприяння природному відновленню лісів
ВЯЗІВСЬКЕ лісництво	Експлуатаційні ліси	БУКОВА	50	8	2,8	Сприяння природному відновленню лісів
ВЯЗІВСЬКЕ лісництво	Експлуатаційні ліси	БУКОВА	50	10	1,1	Сприяння природному відновленню лісів
ВЯЗІВСЬКЕ лісництво	Експлуатаційні ліси	БУКОВА	51	15	0,5	Сприяння природному відновленню лісів
ВЯЗІВСЬКЕ лісництво	Експлуатаційні ліси	БУКОВА	51	18	4,5	Сприяння природному відновленню лісів
ВЯЗІВСЬКЕ лісництво	Експлуатаційні ліси	БУКОВА	51	21	4,7	Сприяння природному відновленню лісів
ВЯЗІВСЬКЕ лісництво	Експлуатаційні ліси	БУКОВА	51	22	4,7	Сприяння природному відновленню лісів
ВЯЗІВСЬКЕ лісництво	Експлуатаційні ліси	БУКОВА	51	23	4,7	Сприяння природному відновленню лісів
ВЯЗІВСЬКЕ лісництво	Експлуатаційні ліси	БУКОВА	52	4	0,2	Сприяння природному відновленню лісів
ВЯЗІВСЬКЕ лісництво	Експлуатаційні ліси	БУКОВА	52	5	0,9	Сприяння природному відновленню лісів
ВЯЗІВСЬКЕ лісництво	Експлуатаційні ліси	БУКОВА	52	6	2,3	Сприяння природному відновленню лісів
ВЯЗІВСЬКЕ лісництво	Експлуатаційні ліси	БУКОВА	52	8	2,1	Сприяння природному відновленню лісів
ВЯЗІВСЬКЕ лісництво	Експлуатаційні ліси	БУКОВА	52	11	14,0	Сприяння природному відновленню лісів
ВЯЗІВСЬКЕ лісництво	Експлуатаційні ліси	БУКОВА	52	13	1,0	Сприяння природному відновленню лісів

Лісництво	Кат.зах.	Госп.секц.	Квартал	Виділ	Площа вид.	Госп.зах.
ВЯЗІВСЬКЕ лісництво	Експлуатаційні ліси	БУКОВА	52	14	1,0	Сприяння природному відновленню лісів
ВЯЗІВСЬКЕ лісництво	Експлуатаційні ліси	БУКОВА	52	15	1,0	Сприяння природному відновленню лісів
ВЯЗІВСЬКЕ лісництво	Експлуатаційні ліси	БУКОВА	52	16	1,0	Сприяння природному відновленню лісів
ВЯЗІВСЬКЕ лісництво	Експлуатаційні ліси	БУКОВА	53	4	2,7	Сприяння природному відновленню лісів
ВЯЗІВСЬКЕ лісництво	Експлуатаційні ліси	БУКОВА	53	17	2,3	Сприяння природному відновленню лісів
ВЯЗІВСЬКЕ лісництво	Експлуатаційні ліси	БУКОВА	54	6	3,0	Сприяння природному відновленню лісів
ВЯЗІВСЬКЕ лісництво	Експлуатаційні ліси	БУКОВА	54	8	4,0	Сприяння природному відновленню лісів
ВЯЗІВСЬКЕ лісництво	Експлуатаційні ліси	БУКОВА	54	13	1,4	Сприяння природному відновленню лісів
ВЯЗІВСЬКЕ лісництво	Експлуатаційні ліси	БУКОВА	54	16	3,4	Сприяння природному відновленню лісів
ВЯЗІВСЬКЕ лісництво	Експлуатаційні ліси	БУКОВА	54	17	6,1	Сприяння природному відновленню лісів
ВЯЗІВСЬКЕ лісництво	Експлуатаційні ліси	БУКОВА	54	28	1,0	Сприяння природному відновленню лісів
ВЯЗІВСЬКЕ лісництво	Експлуатаційні ліси	БУКОВА	55	1	14,5	Сприяння природному відновленню лісів
ВЯЗІВСЬКЕ лісництво	Експлуатаційні ліси	БУКОВА	55	2	2,7	Сприяння природному відновленню лісів
ВЯЗІВСЬКЕ лісництво	Експлуатаційні ліси	БУКОВА	55	4	1,1	Сприяння природному відновленню лісів
ВЯЗІВСЬКЕ лісництво	Експлуатаційні ліси	БУКОВА	55	5	9,4	Сприяння природному відновленню лісів
ВЯЗІВСЬКЕ лісництво	Експлуатаційні ліси	БУКОВА	55	8	6,2	Сприяння природному відновленню лісів
ВЯЗІВСЬКЕ лісництво	Експлуатаційні ліси	БУКОВА	57	2	1,1	Сприяння природному відновленню лісів
ВЯЗІВСЬКЕ лісництво	Експлуатаційні ліси	БУКОВА	57	5	1,2	Сприяння природному відновленню лісів
ВЯЗІВСЬКЕ лісництво	Експлуатаційні ліси	БУКОВА	58	1	0,7	Сприяння природному відновленню лісів
ВЯЗІВСЬКЕ лісництво	Експлуатаційні ліси	БУКОВА	58	2	1,3	Сприяння природному відновленню лісів
ВЯЗІВСЬКЕ лісництво	Експлуатаційні ліси	БУКОВА	58	3	0,5	Сприяння природному відновленню лісів
ВЯЗІВСЬКЕ лісництво	Експлуатаційні ліси	БУКОВА	58	7	5,1	Сприяння природному відновленню лісів
ВЯЗІВСЬКЕ лісництво	Експлуатаційні ліси	БУКОВА	58	8	2,2	Сприяння природному відновленню лісів
ВЯЗІВСЬКЕ лісництво	Експлуатаційні ліси	БУКОВА	58	11	2,4	Сприяння природному відновленню лісів
ВЯЗІВСЬКЕ лісництво	Експлуатаційні ліси	БУКОВА	58	12	2,1	Сприяння природному відновленню лісів
ВЯЗІВСЬКЕ лісництво	Експлуатаційні ліси	БУКОВА	58	13	1,0	Сприяння природному відновленню лісів
ВЯЗІВСЬКЕ лісництво	Експлуатаційні ліси	БУКОВА	58	14	1,6	Сприяння природному відновленню лісів
ВЯЗІВСЬКЕ лісництво	Експлуатаційні ліси	БУКОВА	58	15	1,3	Сприяння природному відновленню лісів
ВЯЗІВСЬКЕ лісництво	Експлуатаційні ліси	БУКОВА	58	16	0,6	Сприяння природному відновленню лісів
ВЯЗІВСЬКЕ лісництво	Експлуатаційні ліси	БУКОВА	58	18	0,5	Сприяння природному відновленню лісів
ВЯЗІВСЬКЕ лісництво	Експлуатаційні ліси	БУКОВА	58	19	0,8	Сприяння природному відновленню лісів
ВЯЗІВСЬКЕ лісництво	Експлуатаційні ліси	БУКОВА	58	20	0,7	Сприяння природному відновленню лісів
ВЯЗІВСЬКЕ лісництво	Експлуатаційні ліси	БУКОВА	58	21	0,9	Сприяння природному відновленню лісів
ВЯЗІВСЬКЕ лісництво	Експлуатаційні ліси	БУКОВА	58	22	0,5	Сприяння природному відновленню лісів
ВЯЗІВСЬКЕ лісництво	Експлуатаційні ліси	БУКОВА	58	23	0,9	Сприяння природному відновленню лісів
ВЯЗІВСЬКЕ лісництво	Експлуатаційні ліси	БУКОВА	59	4	5,1	Сприяння природному відновленню лісів
ВЯЗІВСЬКЕ лісництво	Експлуатаційні ліси	БУКОВА	59	6	1,0	Сприяння природному відновленню лісів
ВЯЗІВСЬКЕ лісництво	Експлуатаційні ліси	БУКОВА	59	13	7,2	Сприяння природному відновленню лісів
ВЯЗІВСЬКЕ лісництво	Експлуатаційні ліси	БУКОВА	59	15	0,5	Сприяння природному відновленню лісів

Лісництво	Кат.зах.	Госп.секц.	Квартал	Виділ	Площа вид.	Госп.зах.
ВЯЗІВСЬКЕ лісництво	Експлуатаційні ліси	БУКОВА	59	16	1,5	Сприяння природному відновленню лісів
ВЯЗІВСЬКЕ лісництво	Експлуатаційні ліси	БУКОВА	59	17	1,4	Сприяння природному відновленню лісів
ВЯЗІВСЬКЕ лісництво	Експлуатаційні ліси	БУКОВА	59	19	1,1	Сприяння природному відновленню лісів
ВЯЗІВСЬКЕ лісництво	Експлуатаційні ліси	БУКОВА	59	22	0,3	Сприяння природному відновленню лісів
ВЯЗІВСЬКЕ лісництво	Експлуатаційні ліси	БУКОВА	59	27	0,9	Сприяння природному відновленню лісів
ВЯЗІВСЬКЕ лісництво	Експлуатаційні ліси	БУКОВА	59	28	1,8	Сприяння природному відновленню лісів
ВЯЗІВСЬКЕ лісництво	Експлуатаційні ліси	БУКОВА	59	32	4,4	Сприяння природному відновленню лісів
ВЯЗІВСЬКЕ лісництво	Експлуатаційні ліси	БУКОВА	59	35	1,7	Сприяння природному відновленню лісів
ВЯЗІВСЬКЕ лісництво	Експлуатаційні ліси	БУКОВА	60	3	2,8	Сприяння природному відновленню лісів
ВЯЗІВСЬКЕ лісництво	Експлуатаційні ліси	БУКОВА	64	1	1,8	Сприяння природному відновленню лісів
ВЯЗІВСЬКЕ лісництво	Експлуатаційні ліси	БУКОВА	64	2	7,8	Сприяння природному відновленню лісів
ВЯЗІВСЬКЕ лісництво	Експлуатаційні ліси	БУКОВА	64	3	3,0	Сприяння природному відновленню лісів
ВЯЗІВСЬКЕ лісництво	Експлуатаційні ліси	БУКОВА	64	4	11,0	Сприяння природному відновленню лісів
ВЯЗІВСЬКЕ лісництво	Експлуатаційні ліси	БУКОВА	64	7	5,2	Сприяння природному відновленню лісів
ВЯЗІВСЬКЕ лісництво	Експлуатаційні ліси	БУКОВА	64	8	2,7	Сприяння природному відновленню лісів
ВЯЗІВСЬКЕ лісництво	Експлуатаційні ліси	БУКОВА	65	5	1,9	Сприяння природному відновленню лісів
ВЯЗІВСЬКЕ лісництво	Експлуатаційні ліси	БУКОВА	65	8	1,9	Сприяння природному відновленню лісів
ВЯЗІВСЬКЕ лісництво	Експлуатаційні ліси	БУКОВА	65	9	7,6	Сприяння природному відновленню лісів
ВЯЗІВСЬКЕ лісництво	Експлуатаційні ліси	БУКОВА	65	10	1,8	Сприяння природному відновленню лісів
ВЯЗІВСЬКЕ лісництво	Експлуатаційні ліси	БУКОВА	65	11	1,2	Сприяння природному відновленню лісів
ВЯЗІВСЬКЕ лісництво	Експлуатаційні ліси	БУКОВА	65	12	4,5	Сприяння природному відновленню лісів
ВЯЗІВСЬКЕ лісництво	Експлуатаційні ліси	БУКОВА	65	13	2,3	Сприяння природному відновленню лісів
ВЯЗІВСЬКЕ лісництво	Експлуатаційні ліси	БУКОВА	65	14	1,9	Сприяння природному відновленню лісів
ВЯЗІВСЬКЕ лісництво	Експлуатаційні ліси	БУКОВА	66	2	1,7	Сприяння природному відновленню лісів
ВЯЗІВСЬКЕ лісництво	Експлуатаційні ліси	БУКОВА	66	4	1,7	Сприяння природному відновленню лісів
ВЯЗІВСЬКЕ лісництво	Експлуатаційні ліси	БУКОВА	66	5	5,0	Сприяння природному відновленню лісів
ВЯЗІВСЬКЕ лісництво	Експлуатаційні ліси	БУКОВА	66	7	1,4	Сприяння природному відновленню лісів
ВЯЗІВСЬКЕ лісництво	Експлуатаційні ліси	БУКОВА	66	8	4,2	Сприяння природному відновленню лісів
ВЯЗІВСЬКЕ лісництво	Експлуатаційні ліси	БУКОВА	66	9	3,4	Сприяння природному відновленню лісів
ВЯЗІВСЬКЕ лісництво	Експлуатаційні ліси	БУКОВА	66	11	4,8	Сприяння природному відновленню лісів
ВЯЗІВСЬКЕ лісництво	Експлуатаційні ліси	БУКОВА	67	2	12,0	Сприяння природному відновленню лісів
ВЯЗІВСЬКЕ лісництво	Експлуатаційні ліси	БУКОВА	71	5	3,4	Сприяння природному відновленню лісів
ВЯЗІВСЬКЕ лісництво	Експлуатаційні ліси	БУКОВА	71	6	2,7	Сприяння природному відновленню лісів
ВЯЗІВСЬКЕ лісництво	Експлуатаційні ліси	БУКОВА	71	11	11,0	Сприяння природному відновленню лісів
ВЯЗІВСЬКЕ лісництво	Експлуатаційні ліси	БУКОВА	71	13	2,8	Сприяння природному відновленню лісів
ВЯЗІВСЬКЕ лісництво	Експлуатаційні ліси	БУКОВА	71	14	1,5	Сприяння природному відновленню лісів
ВЯЗІВСЬКЕ лісництво	Експлуатаційні ліси	БУКОВА	72	10	2,7	Сприяння природному відновленню лісів
ВЯЗІВСЬКЕ лісництво	Експлуатаційні ліси	БУКОВА	72	11	6,0	Сприяння природному відновленню лісів
ВЯЗІВСЬКЕ лісництво	Експлуатаційні ліси	БУКОВА	72	12	7,6	Сприяння природному відновленню лісів

Лісництво	Кат.зах.	Госп.секц.	Квартал	Виділ	Площа вид.	Госп.зах.
ВЯЗІВСЬКЕ лісництво	Експлуатаційні ліси	БУКОВА	72	13	7,0	Сприяння природному відновленню лісів
ВЯЗІВСЬКЕ лісництво	Експлуатаційні ліси	БУКОВА	72	18	1,0	Сприяння природному відновленню лісів
ВЯЗІВСЬКЕ лісництво	Експлуатаційні ліси	БУКОВА	72	19	1,2	Сприяння природному відновленню лісів
ВЯЗІВСЬКЕ лісництво	Експлуатаційні ліси	БУКОВА	73	1	2,3	Сприяння природному відновленню лісів
ВЯЗІВСЬКЕ лісництво	Експлуатаційні ліси	БУКОВА	73	5	0,9	Сприяння природному відновленню лісів
ВЯЗІВСЬКЕ лісництво	Експлуатаційні ліси	БУКОВА	73	7	5,9	Сприяння природному відновленню лісів
ВЯЗІВСЬКЕ лісництво	Експлуатаційні ліси	БУКОВА	73	8	6,9	Сприяння природному відновленню лісів
ВЯЗІВСЬКЕ лісництво	Експлуатаційні ліси	БУКОВА	73	14	0,4	Сприяння природному відновленню лісів
ВЯЗІВСЬКЕ лісництво	Експлуатаційні ліси	БУКОВА	73	15	3,0	Сприяння природному відновленню лісів
ВЯЗІВСЬКЕ лісництво	Експлуатаційні ліси	БУКОВА	73	18	1,6	Сприяння природному відновленню лісів
ВЯЗІВСЬКЕ лісництво	Експлуатаційні ліси	БУКОВА	74	6	1,5	Сприяння природному відновленню лісів
ВЯЗІВСЬКЕ лісництво	Експлуатаційні ліси	БУКОВА	74	11	4,8	Сприяння природному відновленню лісів
ВЯЗІВСЬКЕ лісництво	Експлуатаційні ліси	БУКОВА	74	12	11,5	Сприяння природному відновленню лісів
ВЯЗІВСЬКЕ лісництво	Експлуатаційні ліси	БУКОВА	74	16	12,5	Сприяння природному відновленню лісів
ВЯЗІВСЬКЕ лісництво	Експлуатаційні ліси	БУКОВА	75	8	1,7	Сприяння природному відновленню лісів
					586,3	
ВЯЗІВСЬКЕ лісництво	Експлуатаційні ліси	ГРАБОВА	36	17	1,1	Створення лісових культур лісовідновлювальних
					1,1	
ВЯЗІВСЬКЕ лісництво	Експлуатаційні ліси	ДУБОВА ВИСОКОСТОВБ.	7	26	1,3	Створення лісових культур лісовідновлювальних
ВЯЗІВСЬКЕ лісництво	Експлуатаційні ліси	ДУБОВА ВИСОКОСТОВБ.	9	3	1,3	Створення лісових культур лісовідновлювальних
ВЯЗІВСЬКЕ лісництво	Експлуатаційні ліси	ДУБОВА ВИСОКОСТОВБ.	9	32	1,3	Створення лісових культур лісовідновлювальних
ВЯЗІВСЬКЕ лісництво	Експлуатаційні ліси	ДУБОВА ВИСОКОСТОВБ.	9	34	1,0	Створення лісових культур лісовідновлювальних
ВЯЗІВСЬКЕ лісництво	Експлуатаційні ліси	ДУБОВА ВИСОКОСТОВБ.	54	24	1,1	Створення лісових культур лісовідновлювальних
ВЯЗІВСЬКЕ лісництво	Експлуатаційні ліси	ДУБОВА ВИСОКОСТОВБ.	59	31	0,3	Створення лісових культур лісовідновлювальних
					6,3	
ВЯЗІВСЬКЕ лісництво	Експлуатаційні ліси	ДУБОВА НИЗЬКОСТОВБ.	9	17	1,9	Створення лісових культур лісовідновлювальних
					1,9	
ВЯЗІВСЬКЕ лісництво	Експлуатаційні ліси	МОДРИНОВА	34	25	1,5	Створення лісових культур лісовідновлювальних
					1,5	
ВЯЗІВСЬКЕ лісництво	Експлуатаційні ліси	СОСНОВА	2	17	1,2	Створення лісових культур лісовідновлювальних
ВЯЗІВСЬКЕ лісництво	Експлуатаційні ліси	СОСНОВА	2	20	1,3	Створення лісових культур лісовідновлювальних
ВЯЗІВСЬКЕ лісництво	Експлуатаційні ліси	СОСНОВА	2	38	1,1	Створення лісових культур лісовідновлювальних
ВЯЗІВСЬКЕ лісництво	Експлуатаційні ліси	СОСНОВА	3	6	4,7	Створення лісових культур лісовідновлювальних
ВЯЗІВСЬКЕ лісництво	Експлуатаційні ліси	СОСНОВА	3	16	1,2	Створення лісових культур лісовідновлювальних
ВЯЗІВСЬКЕ лісництво	Експлуатаційні ліси	СОСНОВА	3	28	0,2	Створення лісових культур лісовідновлювальних
ВЯЗІВСЬКЕ лісництво	Експлуатаційні ліси	СОСНОВА	3	29	0,8	Створення лісових культур лісовідновлювальних
ВЯЗІВСЬКЕ лісництво	Експлуатаційні ліси	СОСНОВА	3	37	0,3	Створення лісових культур лісовідновлювальних
ВЯЗІВСЬКЕ лісництво	Експлуатаційні ліси	СОСНОВА	3	40	1,8	Створення лісових культур лісовідновлювальних
ВЯЗІВСЬКЕ лісництво	Експлуатаційні ліси	СОСНОВА	3	48	0,5	Створення лісових культур лісовідновлювальних

Лісництво	Кат.зах.	Госп.секц.	Квартал	Виділ	Площа вид.	Госп.зах.
ВЯЗІВСЬКЕ лісництво	Експлуатаційні ліси	СОСНОВА	3	56	0,5	Створення лісових культур лісовідновлювальних
ВЯЗІВСЬКЕ лісництво	Експлуатаційні ліси	СОСНОВА	4	2	0,6	Створення лісових культур лісовідновлювальних
ВЯЗІВСЬКЕ лісництво	Експлуатаційні ліси	СОСНОВА	4	32	0,7	Створення лісових культур лісовідновлювальних
ВЯЗІВСЬКЕ лісництво	Експлуатаційні ліси	СОСНОВА	7	3	0,8	Створення лісових культур лісовідновлювальних
ВЯЗІВСЬКЕ лісництво	Експлуатаційні ліси	СОСНОВА	7	18	1,1	Створення лісових культур лісовідновлювальних
ВЯЗІВСЬКЕ лісництво	Експлуатаційні ліси	СОСНОВА	7	19	0,4	Створення лісових культур лісовідновлювальних
ВЯЗІВСЬКЕ лісництво	Експлуатаційні ліси	СОСНОВА	7	36	0,7	Створення лісових культур лісовідновлювальних
ВЯЗІВСЬКЕ лісництво	Експлуатаційні ліси	СОСНОВА	7	38	0,8	Створення лісових культур лісовідновлювальних
ВЯЗІВСЬКЕ лісництво	Експлуатаційні ліси	СОСНОВА	8	3	5,0	Створення лісових культур лісовідновлювальних
ВЯЗІВСЬКЕ лісництво	Експлуатаційні ліси	СОСНОВА	8	12	0,9	Створення лісових культур лісовідновлювальних
ВЯЗІВСЬКЕ лісництво	Експлуатаційні ліси	СОСНОВА	8	14	5,7	Створення лісових культур лісовідновлювальних
ВЯЗІВСЬКЕ лісництво	Експлуатаційні ліси	СОСНОВА	8	24	4,0	Створення лісових культур лісовідновлювальних
ВЯЗІВСЬКЕ лісництво	Експлуатаційні ліси	СОСНОВА	8	26	0,5	Створення лісових культур лісовідновлювальних
ВЯЗІВСЬКЕ лісництво	Експлуатаційні ліси	СОСНОВА	8	27	1,4	Створення лісових культур лісовідновлювальних
ВЯЗІВСЬКЕ лісництво	Експлуатаційні ліси	СОСНОВА	8	28	0,7	Створення лісових культур лісовідновлювальних
ВЯЗІВСЬКЕ лісництво	Експлуатаційні ліси	СОСНОВА	8	37	0,5	Створення лісових культур лісовідновлювальних
ВЯЗІВСЬКЕ лісництво	Експлуатаційні ліси	СОСНОВА	8	55	2,1	Створення лісових культур лісовідновлювальних
ВЯЗІВСЬКЕ лісництво	Експлуатаційні ліси	СОСНОВА	9	13	17,0	Створення лісових культур лісовідновлювальних
ВЯЗІВСЬКЕ лісництво	Експлуатаційні ліси	СОСНОВА	11	44	4,0	Створення лісових культур лісовідновлювальних
ВЯЗІВСЬКЕ лісництво	Експлуатаційні ліси	СОСНОВА	11	51	0,1	Створення лісових культур лісовідновлювальних
ВЯЗІВСЬКЕ лісництво	Експлуатаційні ліси	СОСНОВА	12	8	9,6	Створення лісових культур лісовідновлювальних
ВЯЗІВСЬКЕ лісництво	Експлуатаційні ліси	СОСНОВА	12	20	6,7	Створення лісових культур лісовідновлювальних
ВЯЗІВСЬКЕ лісництво	Експлуатаційні ліси	СОСНОВА	13	1	0,8	Створення лісових культур лісовідновлювальних
ВЯЗІВСЬКЕ лісництво	Експлуатаційні ліси	СОСНОВА	13	4	2,5	Створення лісових культур лісовідновлювальних
ВЯЗІВСЬКЕ лісництво	Експлуатаційні ліси	СОСНОВА	13	16	2,3	Створення лісових культур лісовідновлювальних
ВЯЗІВСЬКЕ лісництво	Експлуатаційні ліси	СОСНОВА	13	20	1,4	Створення лісових культур лісовідновлювальних
ВЯЗІВСЬКЕ лісництво	Експлуатаційні ліси	СОСНОВА	13	22	0,8	Створення лісових культур лісовідновлювальних
ВЯЗІВСЬКЕ лісництво	Експлуатаційні ліси	СОСНОВА	33	26	0,4	Створення лісових культур лісовідновлювальних
ВЯЗІВСЬКЕ лісництво	Експлуатаційні ліси	СОСНОВА	48	16	0,2	Створення лісових культур лісовідновлювальних
ВЯЗІВСЬКЕ лісництво	Експлуатаційні ліси	СОСНОВА	73	2	12,5	Створення лісових культур лісовідновлювальних
ВЯЗІВСЬКЕ лісництво	Експлуатаційні ліси	СОСНОВА	73	11	1,2	Створення лісових культур лісовідновлювальних
ВЯЗІВСЬКЕ лісництво	Експлуатаційні ліси	СОСНОВА	73	16	0,4	Створення лісових культур лісовідновлювальних
ВЯЗІВСЬКЕ лісництво	Експлуатаційні ліси	СОСНОВА	74	3	1,3	Створення лісових культур лісовідновлювальних
					100,7	
ВЯЗІВСЬКЕ лісництво	Експлуатаційні ліси	ЧОРНОВІЛЬХОВА	4	1	0,6	Природне відновлення лісу
ВЯЗІВСЬКЕ лісництво	Експлуатаційні ліси	ЧОРНОВІЛЬХОВА	4	27	0,5	Природне відновлення лісу
ВЯЗІВСЬКЕ лісництво	Експлуатаційні ліси	ЧОРНОВІЛЬХОВА	8	35	0,9	Створення лісових культур лісовідновлювальних
ВЯЗІВСЬКЕ лісництво	Експлуатаційні ліси	ЧОРНОВІЛЬХОВА	11	38	1,4	Природне відновлення лісу
ВЯЗІВСЬКЕ лісництво	Експлуатаційні ліси	ЧОРНОВІЛЬХОВА	11	53	0,7	Природне відновлення лісу

Лісництво	Кат.зах.	Госп.секц.	Квартал	Виділ	Площа вид.	Госп.зах.
ВЯЗІВСЬКЕ лісництво	Експлуатаційні ліси	ЧОРНОВІЛЬХОВА	12	19	0,6	Природне відновлення лісу
ВЯЗІВСЬКЕ лісництво	Експлуатаційні ліси	ЧОРНОВІЛЬХОВА	13	12	1,4	Природне відновлення лісу
ВЯЗІВСЬКЕ лісництво	Експлуатаційні ліси	ЧОРНОВІЛЬХОВА	13	13	0,8	Природне відновлення лісу
ВЯЗІВСЬКЕ лісництво	Експлуатаційні ліси	ЧОРНОВІЛЬХОВА	13	27	1,6	Природне відновлення лісу
ВЯЗІВСЬКЕ лісництво	Експлуатаційні ліси	ЧОРНОВІЛЬХОВА	32	13	1,6	Природне відновлення лісу
ВЯЗІВСЬКЕ лісництво	Експлуатаційні ліси	ЧОРНОВІЛЬХОВА	33	16	1,0	Природне відновлення лісу
					11,1	
ВЯЗІВСЬКЕ лісництво	Експлуатаційні ліси	ЯЛИНОВА ПОХІДНА	75	9	2,7	Створення лісових культур лісовідновлювальних
					2,7	
ВЯЗІВСЬКЕ лісництво	Ліс. діл. уздовж берегів річок, навк. озер та ін. водойм	БУКОВА	35	25	2,4	Сприяння природному відновленню лісів
ВЯЗІВСЬКЕ лісництво	Ліс. діл. уздовж берегів річок, навк. озер та ін. водойм	БУКОВА	35	26	5,8	Сприяння природному відновленню лісів
ВЯЗІВСЬКЕ лісництво	Ліс. діл., що приляг. до смуг відв. авт. дор. держ. знач.	БУКОВА	36	9	1,0	Сприяння природному відновленню лісів
					9,2	
ВЯЗІВСЬКЕ лісництво	Ліс. діл., що приляг. до смуг відв. авт. дор. держ. знач.	ГРАБОВА	33	2	1,5	Створення лісових культур лісовідновлювальних
					1,5	
ВЯЗІВСЬКЕ лісництво	Л/г частина лісів зелених зон	ДУБА ЧЕРВОНОГО	27	20	1,0	Створення лісових культур лісовідновлювальних
					1,0	
ВЯЗІВСЬКЕ лісництво	Л/г частина лісів зелених зон	ЧОРНОВІЛЬХОВА	15	25	1,2	Природне відновлення лісу
ВЯЗІВСЬКЕ лісництво	Л/г частина лісів зелених зон	ЧОРНОВІЛЬХОВА	18	34	1,7	Природне відновлення лісу
ВЯЗІВСЬКЕ лісництво	Л/г частина лісів зелених зон	ЧОРНОВІЛЬХОВА	21	14	1,7	Природне відновлення лісу
					4,6	
ЗІБОЛКІВСЬКЕ лісництво	Експлуатаційні ліси	БЕРЕЗОВА	13	27	2,2	Створення лісових культур лісовідновлювальних
ЗІБОЛКІВСЬКЕ лісництво	Експлуатаційні ліси	БЕРЕЗОВА	13	34	1,8	Створення лісових культур лісовідновлювальних
ЗІБОЛКІВСЬКЕ лісництво	Експлуатаційні ліси	БЕРЕЗОВА	13	43	0,6	Створення лісових культур лісовідновлювальних
ЗІБОЛКІВСЬКЕ лісництво	Експлуатаційні ліси	БЕРЕЗОВА	18	24	0,5	Створення лісових культур лісовідновлювальних
ЗІБОЛКІВСЬКЕ лісництво	Експлуатаційні ліси	БЕРЕЗОВА	19	19	0,3	Створення лісових культур лісовідновлювальних
ЗІБОЛКІВСЬКЕ лісництво	Експлуатаційні ліси	БЕРЕЗОВА	21	19	2,8	Створення лісових культур лісовідновлювальних
ЗІБОЛКІВСЬКЕ лісництво	Експлуатаційні ліси	БЕРЕЗОВА	31	18	0,4	Створення лісових культур лісовідновлювальних
ЗІБОЛКІВСЬКЕ лісництво	Експлуатаційні ліси	БЕРЕЗОВА	32	20	2,6	Створення лісових культур лісовідновлювальних
ЗІБОЛКІВСЬКЕ лісництво	Експлуатаційні ліси	БЕРЕЗОВА	34	19	1,4	Створення лісових культур лісовідновлювальних
ЗІБОЛКІВСЬКЕ лісництво	Експлуатаційні ліси	БЕРЕЗОВА	34	20	2,4	Створення лісових культур лісовідновлювальних
ЗІБОЛКІВСЬКЕ лісництво	Експлуатаційні ліси	БЕРЕЗОВА	34	28	0,2	Створення лісових культур лісовідновлювальних
ЗІБОЛКІВСЬКЕ лісництво	Експлуатаційні ліси	БЕРЕЗОВА	34	29	0,3	Створення лісових культур лісовідновлювальних
ЗІБОЛКІВСЬКЕ лісництво	Експлуатаційні ліси	БЕРЕЗОВА	35	22	1,5	Створення лісових культур лісовідновлювальних
ЗІБОЛКІВСЬКЕ лісництво	Експлуатаційні ліси	БЕРЕЗОВА	39	7	1,1	Створення лісових культур лісовідновлювальних

Лісництво	Кат.зах.	Госп.секц.	Квартал	Виділ	Площа вид.	Госп.зах.
ЗІБОЛКІВСЬКЕ лісництво	Експлуатаційні ліси	БЕРЕЗОВА	41	1	0,5	Створення лісових культур лісовідновлювальних
ЗІБОЛКІВСЬКЕ лісництво	Експлуатаційні ліси	БЕРЕЗОВА	41	12	2,6	Створення лісових культур лісовідновлювальних
ЗІБОЛКІВСЬКЕ лісництво	Експлуатаційні ліси	БЕРЕЗОВА	41	26	1,5	Створення лісових культур лісовідновлювальних
ЗІБОЛКІВСЬКЕ лісництво	Експлуатаційні ліси	БЕРЕЗОВА	41	29	0,6	Створення лісових культур лісовідновлювальних
ЗІБОЛКІВСЬКЕ лісництво	Експлуатаційні ліси	БЕРЕЗОВА	42	11	0,2	Створення лісових культур лісовідновлювальних
ЗІБОЛКІВСЬКЕ лісництво	Експлуатаційні ліси	БЕРЕЗОВА	42	17	1,6	Створення лісових культур лісовідновлювальних
					25,1	
ЗІБОЛКІВСЬКЕ лісництво	Експлуатаційні ліси	ГРАБОВА	8	32	0,5	Створення лісових культур лісовідновлювальних
ЗІБОЛКІВСЬКЕ лісництво	Експлуатаційні ліси	ГРАБОВА	14	41	0,6	Створення лісових культур лісовідновлювальних
ЗІБОЛКІВСЬКЕ лісництво	Експлуатаційні ліси	ГРАБОВА	15	6	1,2	Створення лісових культур лісовідновлювальних
ЗІБОЛКІВСЬКЕ лісництво	Експлуатаційні ліси	ГРАБОВА	22	30	0,3	Створення лісових культур лісовідновлювальних
ЗІБОЛКІВСЬКЕ лісництво	Експлуатаційні ліси	ГРАБОВА	24	2	0,6	Створення лісових культур лісовідновлювальних
ЗІБОЛКІВСЬКЕ лісництво	Експлуатаційні ліси	ГРАБОВА	24	9	1,5	Створення лісових культур лісовідновлювальних
ЗІБОЛКІВСЬКЕ лісництво	Експлуатаційні ліси	ГРАБОВА	33	17	0,7	Створення лісових культур лісовідновлювальних
ЗІБОЛКІВСЬКЕ лісництво	Експлуатаційні ліси	ГРАБОВА	39	18	0,8	Створення лісових культур лісовідновлювальних
ЗІБОЛКІВСЬКЕ лісництво	Експлуатаційні ліси	ГРАБОВА	40	22	0,5	Створення лісових культур лісовідновлювальних
ЗІБОЛКІВСЬКЕ лісництво	Експлуатаційні ліси	ГРАБОВА	55	19	0,2	Створення лісових культур лісовідновлювальних
ЗІБОЛКІВСЬКЕ лісництво	Експлуатаційні ліси	ГРАБОВА	60	27	0,2	Створення лісових культур лісовідновлювальних
ЗІБОЛКІВСЬКЕ лісництво	Експлуатаційні ліси	ГРАБОВА	62	18	1,3	Створення лісових культур лісовідновлювальних
					8,4	
ЗІБОЛКІВСЬКЕ лісництво	Експлуатаційні ліси	ДУБА ЧЕРВОНОГО	13	13	0,5	Створення лісових культур лісовідновлювальних
ЗІБОЛКІВСЬКЕ лісництво	Експлуатаційні ліси	ДУБА ЧЕРВОНОГО	13	45	1,9	Створення лісових культур лісовідновлювальних
ЗІБОЛКІВСЬКЕ лісництво	Експлуатаційні ліси	ДУБА ЧЕРВОНОГО	21	14	0,3	Створення лісових культур лісовідновлювальних
ЗІБОЛКІВСЬКЕ лісництво	Експлуатаційні ліси	ДУБА ЧЕРВОНОГО	22	32	0,3	Створення лісових культур лісовідновлювальних
ЗІБОЛКІВСЬКЕ лісництво	Експлуатаційні ліси	ДУБА ЧЕРВОНОГО	50	33	0,3	Створення лісових культур лісовідновлювальних
ЗІБОЛКІВСЬКЕ лісництво	Експлуатаційні ліси	ДУБА ЧЕРВОНОГО	55	20	0,7	Створення лісових культур лісовідновлювальних
ЗІБОЛКІВСЬКЕ лісництво	Експлуатаційні ліси	ДУБА ЧЕРВОНОГО	72	11	0,2	Створення лісових культур лісовідновлювальних
					4,2	
ЗІБОЛКІВСЬКЕ лісництво	Експлуатаційні ліси	ДУБОВА ВИСОКОСТОВБ.	2	13	1,2	Створення лісових культур лісовідновлювальних
ЗІБОЛКІВСЬКЕ лісництво	Експлуатаційні ліси	ДУБОВА ВИСОКОСТОВБ.	3	5	9,4	Створення лісових культур лісовідновлювальних
ЗІБОЛКІВСЬКЕ лісництво	Експлуатаційні ліси	ДУБОВА ВИСОКОСТОВБ.	4	8	5,4	Створення лісових культур лісовідновлювальних
ЗІБОЛКІВСЬКЕ лісництво	Експлуатаційні ліси	ДУБОВА ВИСОКОСТОВБ.	5	4	2,5	Створення лісових культур лісовідновлювальних
ЗІБОЛКІВСЬКЕ лісництво	Експлуатаційні ліси	ДУБОВА ВИСОКОСТОВБ.	6	3	2,3	Створення лісових культур лісовідновлювальних
ЗІБОЛКІВСЬКЕ лісництво	Експлуатаційні ліси	ДУБОВА ВИСОКОСТОВБ.	7	1	2,8	Створення лісових культур лісовідновлювальних
ЗІБОЛКІВСЬКЕ лісництво	Експлуатаційні ліси	ДУБОВА ВИСОКОСТОВБ.	7	22	0,4	Створення лісових культур лісовідновлювальних
ЗІБОЛКІВСЬКЕ лісництво	Експлуатаційні ліси	ДУБОВА ВИСОКОСТОВБ.	7	25	0,8	Створення лісових культур лісовідновлювальних
ЗІБОЛКІВСЬКЕ лісництво	Експлуатаційні ліси	ДУБОВА ВИСОКОСТОВБ.	8	1	5,8	Створення лісових культур лісовідновлювальних
ЗІБОЛКІВСЬКЕ лісництво	Експлуатаційні ліси	ДУБОВА ВИСОКОСТОВБ.	11	31	1,8	Створення лісових культур лісовідновлювальних
ЗІБОЛКІВСЬКЕ лісництво	Експлуатаційні ліси	ДУБОВА ВИСОКОСТОВБ.	11	32	0,3	Створення лісових культур лісовідновлювальних

Лісництво	Кат.зах.	Госп.секц.	Квартал	Виділ	Площа вид.	Госп.зах.
ЗІБОЛКІВСЬКЕ лісництво	Експлуатаційні ліси	ДУБОВА ВИСОКОСТОВБ.	12	29	0,9	Створення лісових культур лісовідновлювальних
ЗІБОЛКІВСЬКЕ лісництво	Експлуатаційні ліси	ДУБОВА ВИСОКОСТОВБ.	12	30	2,3	Створення лісових культур лісовідновлювальних
ЗІБОЛКІВСЬКЕ лісництво	Експлуатаційні ліси	ДУБОВА ВИСОКОСТОВБ.	13	25	3,5	Створення лісових культур лісовідновлювальних
ЗІБОЛКІВСЬКЕ лісництво	Експлуатаційні ліси	ДУБОВА ВИСОКОСТОВБ.	14	3	0,8	Створення лісових культур лісовідновлювальних
ЗІБОЛКІВСЬКЕ лісництво	Експлуатаційні ліси	ДУБОВА ВИСОКОСТОВБ.	19	21	1,3	Створення лісових культур лісовідновлювальних
ЗІБОЛКІВСЬКЕ лісництво	Експлуатаційні ліси	ДУБОВА ВИСОКОСТОВБ.	19	24	0,9	Створення лісових культур лісовідновлювальних
ЗІБОЛКІВСЬКЕ лісництво	Експлуатаційні ліси	ДУБОВА ВИСОКОСТОВБ.	28	1	1,7	Створення лісових культур лісовідновлювальних
ЗІБОЛКІВСЬКЕ лісництво	Експлуатаційні ліси	ДУБОВА ВИСОКОСТОВБ.	28	5	0,9	Створення лісових культур лісовідновлювальних
ЗІБОЛКІВСЬКЕ лісництво	Експлуатаційні ліси	ДУБОВА ВИСОКОСТОВБ.	28	14	0,8	Створення лісових культур лісовідновлювальних
ЗІБОЛКІВСЬКЕ лісництво	Експлуатаційні ліси	ДУБОВА ВИСОКОСТОВБ.	28	18	3,0	Створення лісових культур лісовідновлювальних
ЗІБОЛКІВСЬКЕ лісництво	Експлуатаційні ліси	ДУБОВА ВИСОКОСТОВБ.	28	22	0,7	Створення лісових культур лісовідновлювальних
ЗІБОЛКІВСЬКЕ лісництво	Експлуатаційні ліси	ДУБОВА ВИСОКОСТОВБ.	28	39	5,8	Створення лісових культур лісовідновлювальних
ЗІБОЛКІВСЬКЕ лісництво	Експлуатаційні ліси	ДУБОВА ВИСОКОСТОВБ.	28	42	1,0	Створення лісових культур лісовідновлювальних
ЗІБОЛКІВСЬКЕ лісництво	Експлуатаційні ліси	ДУБОВА ВИСОКОСТОВБ.	28	43	1,0	Створення лісових культур лісовідновлювальних
ЗІБОЛКІВСЬКЕ лісництво	Експлуатаційні ліси	ДУБОВА ВИСОКОСТОВБ.	29	11	0,7	Створення лісових культур лісовідновлювальних
ЗІБОЛКІВСЬКЕ лісництво	Експлуатаційні ліси	ДУБОВА ВИСОКОСТОВБ.	29	22	2,0	Створення лісових культур лісовідновлювальних
ЗІБОЛКІВСЬКЕ лісництво	Експлуатаційні ліси	ДУБОВА ВИСОКОСТОВБ.	29	26	1,0	Створення лісових культур лісовідновлювальних
ЗІБОЛКІВСЬКЕ лісництво	Експлуатаційні ліси	ДУБОВА ВИСОКОСТОВБ.	29	39	0,8	Створення лісових культур лісовідновлювальних
ЗІБОЛКІВСЬКЕ лісництво	Експлуатаційні ліси	ДУБОВА ВИСОКОСТОВБ.	29	42	1,2	Створення лісових культур лісовідновлювальних
ЗІБОЛКІВСЬКЕ лісництво	Експлуатаційні ліси	ДУБОВА ВИСОКОСТОВБ.	29	58	1,0	Створення лісових культур лісовідновлювальних
ЗІБОЛКІВСЬКЕ лісництво	Експлуатаційні ліси	ДУБОВА ВИСОКОСТОВБ.	29	61	1,0	Створення лісових культур лісовідновлювальних
ЗІБОЛКІВСЬКЕ лісництво	Експлуатаційні ліси	ДУБОВА ВИСОКОСТОВБ.	29	65	1,0	Створення лісових культур лісовідновлювальних
ЗІБОЛКІВСЬКЕ лісництво	Експлуатаційні ліси	ДУБОВА ВИСОКОСТОВБ.	30	8	0,2	Створення лісових культур лісовідновлювальних
ЗІБОЛКІВСЬКЕ лісництво	Експлуатаційні ліси	ДУБОВА ВИСОКОСТОВБ.	38	9	2,0	Створення лісових культур лісовідновлювальних
ЗІБОЛКІВСЬКЕ лісництво	Експлуатаційні ліси	ДУБОВА ВИСОКОСТОВБ.	38	29	2,8	Створення лісових культур лісовідновлювальних
ЗІБОЛКІВСЬКЕ лісництво	Експлуатаційні ліси	ДУБОВА ВИСОКОСТОВБ.	40	14	1,4	Створення лісових культур лісовідновлювальних
ЗІБОЛКІВСЬКЕ лісництво	Експлуатаційні ліси	ДУБОВА ВИСОКОСТОВБ.	40	15	3,6	Створення лісових культур лісовідновлювальних
ЗІБОЛКІВСЬКЕ лісництво	Експлуатаційні ліси	ДУБОВА ВИСОКОСТОВБ.	40	18	1,7	Створення лісових культур лісовідновлювальних
ЗІБОЛКІВСЬКЕ лісництво	Експлуатаційні ліси	ДУБОВА ВИСОКОСТОВБ.	41	31	1,5	Створення лісових культур лісовідновлювальних
ЗІБОЛКІВСЬКЕ лісництво	Експлуатаційні ліси	ДУБОВА ВИСОКОСТОВБ.	46	12	6,2	Створення лісових культур лісовідновлювальних
ЗІБОЛКІВСЬКЕ лісництво	Експлуатаційні ліси	ДУБОВА ВИСОКОСТОВБ.	46	24	3,5	Створення лісових культур лісовідновлювальних
ЗІБОЛКІВСЬКЕ лісництво	Експлуатаційні ліси	ДУБОВА ВИСОКОСТОВБ.	47	16	1,0	Створення лісових культур лісовідновлювальних
ЗІБОЛКІВСЬКЕ лісництво	Експлуатаційні ліси	ДУБОВА ВИСОКОСТОВБ.	47	21	2,5	Створення лісових культур лісовідновлювальних
ЗІБОЛКІВСЬКЕ лісництво	Експлуатаційні ліси	ДУБОВА ВИСОКОСТОВБ.	48	3	2,2	Створення лісових культур лісовідновлювальних
ЗІБОЛКІВСЬКЕ лісництво	Експлуатаційні ліси	ДУБОВА ВИСОКОСТОВБ.	48	4	0,4	Створення лісових культур лісовідновлювальних
ЗІБОЛКІВСЬКЕ лісництво	Експлуатаційні ліси	ДУБОВА ВИСОКОСТОВБ.	48	10	2,3	Створення лісових культур лісовідновлювальних
ЗІБОЛКІВСЬКЕ лісництво	Експлуатаційні ліси	ДУБОВА ВИСОКОСТОВБ.	49	1	0,3	Створення лісових культур лісовідновлювальних
ЗІБОЛКІВСЬКЕ лісництво	Експлуатаційні ліси	ДУБОВА ВИСОКОСТОВБ.	49	11	4,8	Створення лісових культур лісовідновлювальних
ЗІБОЛКІВСЬКЕ лісництво	Експлуатаційні ліси	ДУБОВА ВИСОКОСТОВБ.	49	20	5,0	Створення лісових культур лісовідновлювальних

Лісництво	Кат.зах.	Госп.секц.	Квартал	Виділ	Площа вид.	Госп.зах.
ЗІБОЛКІВСЬКЕ лісництво	Експлуатаційні ліси	ДУБОВА ВИСОКОСТОВБ.	49	21	14,0	Створення лісових культур лісовідновлювальних
ЗІБОЛКІВСЬКЕ лісництво	Експлуатаційні ліси	ДУБОВА ВИСОКОСТОВБ.	49	22	1,0	Створення лісових культур лісовідновлювальних
ЗІБОЛКІВСЬКЕ лісництво	Експлуатаційні ліси	ДУБОВА ВИСОКОСТОВБ.	49	23	4,8	Створення лісових культур лісовідновлювальних
ЗІБОЛКІВСЬКЕ лісництво	Експлуатаційні ліси	ДУБОВА ВИСОКОСТОВБ.	50	13	0,5	Створення лісових культур лісовідновлювальних
ЗІБОЛКІВСЬКЕ лісництво	Експлуатаційні ліси	ДУБОВА ВИСОКОСТОВБ.	50	21	1,5	Створення лісових культур лісовідновлювальних
ЗІБОЛКІВСЬКЕ лісництво	Експлуатаційні ліси	ДУБОВА ВИСОКОСТОВБ.	50	25	1,1	Створення лісових культур лісовідновлювальних
ЗІБОЛКІВСЬКЕ лісництво	Експлуатаційні ліси	ДУБОВА ВИСОКОСТОВБ.	50	37	1,0	Створення лісових культур лісовідновлювальних
ЗІБОЛКІВСЬКЕ лісництво	Експлуатаційні ліси	ДУБОВА ВИСОКОСТОВБ.	59	35	2,2	Створення лісових культур лісовідновлювальних
ЗІБОЛКІВСЬКЕ лісництво	Експлуатаційні ліси	ДУБОВА ВИСОКОСТОВБ.	59	37	0,1	Створення лісових культур лісовідновлювальних
ЗІБОЛКІВСЬКЕ лісництво	Експлуатаційні ліси	ДУБОВА ВИСОКОСТОВБ.	63	20	10,9	Створення лісових культур лісовідновлювальних
ЗІБОЛКІВСЬКЕ лісництво	Експлуатаційні ліси	ДУБОВА ВИСОКОСТОВБ.	63	29	6,7	Створення лісових культур лісовідновлювальних
ЗІБОЛКІВСЬКЕ лісництво	Експлуатаційні ліси	ДУБОВА ВИСОКОСТОВБ.	63	33	6,3	Створення лісових культур лісовідновлювальних
ЗІБОЛКІВСЬКЕ лісництво	Експлуатаційні ліси	ДУБОВА ВИСОКОСТОВБ.	63	36	0,4	Створення лісових культур лісовідновлювальних
ЗІБОЛКІВСЬКЕ лісництво	Експлуатаційні ліси	ДУБОВА ВИСОКОСТОВБ.	63	38	1,5	Створення лісових культур лісовідновлювальних
ЗІБОЛКІВСЬКЕ лісництво	Експлуатаційні ліси	ДУБОВА ВИСОКОСТОВБ.	63	41	5,7	Створення лісових культур лісовідновлювальних
ЗІБОЛКІВСЬКЕ лісництво	Експлуатаційні ліси	ДУБОВА ВИСОКОСТОВБ.	63	43	0,7	Створення лісових культур лісовідновлювальних
ЗІБОЛКІВСЬКЕ лісництво	Експлуатаційні ліси	ДУБОВА ВИСОКОСТОВБ.	65	23	3,5	Створення лісових культур лісовідновлювальних
ЗІБОЛКІВСЬКЕ лісництво	Експлуатаційні ліси	ДУБОВА ВИСОКОСТОВБ.	66	44	6,3	Створення лісових культур лісовідновлювальних
ЗІБОЛКІВСЬКЕ лісництво	Експлуатаційні ліси	ДУБОВА ВИСОКОСТОВБ.	69	12	1,0	Створення лісових культур лісовідновлювальних
ЗІБОЛКІВСЬКЕ лісництво	Експлуатаційні ліси	ДУБОВА ВИСОКОСТОВБ.	70	1	5,4	Створення лісових культур лісовідновлювальних
ЗІБОЛКІВСЬКЕ лісництво	Експлуатаційні ліси	ДУБОВА ВИСОКОСТОВБ.	70	2	2,7	Створення лісових культур лісовідновлювальних
ЗІБОЛКІВСЬКЕ лісництво	Експлуатаційні ліси	ДУБОВА ВИСОКОСТОВБ.	71	1	0,2	Створення лісових культур лісовідновлювальних
ЗІБОЛКІВСЬКЕ лісництво	Експлуатаційні ліси	ДУБОВА ВИСОКОСТОВБ.	71	7	4,4	Створення лісових культур лісовідновлювальних
ЗІБОЛКІВСЬКЕ лісництво	Експлуатаційні ліси	ДУБОВА ВИСОКОСТОВБ.	73	9	0,6	Створення лісових культур лісовідновлювальних
					189,9	
ЗІБОЛКІВСЬКЕ лісництво	Експлуатаційні ліси	ОСИКОВА	7	7	3,4	Створення лісових культур лісовідновлювальних
ЗІБОЛКІВСЬКЕ лісництво	Експлуатаційні ліси	ОСИКОВА	7	15	0,6	Створення лісових культур лісовідновлювальних
ЗІБОЛКІВСЬКЕ лісництво	Експлуатаційні ліси	ОСИКОВА	7	16	1,7	Створення лісових культур лісовідновлювальних
ЗІБОЛКІВСЬКЕ лісництво	Експлуатаційні ліси	ОСИКОВА	8	7	2,3	Створення лісових культур лісовідновлювальних
ЗІБОЛКІВСЬКЕ лісництво	Експлуатаційні ліси	ОСИКОВА	13	12	4,6	Створення лісових культур лісовідновлювальних
ЗІБОЛКІВСЬКЕ лісництво	Експлуатаційні ліси	ОСИКОВА	13	48	0,7	Створення лісових культур лісовідновлювальних
ЗІБОЛКІВСЬКЕ лісництво	Експлуатаційні ліси	ОСИКОВА	15	3	1,4	Створення лісових культур лісовідновлювальних
ЗІБОЛКІВСЬКЕ лісництво	Експлуатаційні ліси	ОСИКОВА	28	4	0,3	Створення лісових культур лісовідновлювальних
ЗІБОЛКІВСЬКЕ лісництво	Експлуатаційні ліси	ОСИКОВА	29	5	0,4	Створення лісових культур лісовідновлювальних
ЗІБОЛКІВСЬКЕ лісництво	Експлуатаційні ліси	ОСИКОВА	34	17	0,2	Створення лісових культур лісовідновлювальних
ЗІБОЛКІВСЬКЕ лісництво	Експлуатаційні ліси	ОСИКОВА	55	12	0,5	Створення лісових культур лісовідновлювальних
ЗІБОЛКІВСЬКЕ лісництво	Експлуатаційні ліси	ОСИКОВА	67	21	1,8	Створення лісових культур лісовідновлювальних
ЗІБОЛКІВСЬКЕ лісництво	Експлуатаційні ліси	ОСИКОВА	69	11	2,8	Створення лісових культур лісовідновлювальних
ЗІБОЛКІВСЬКЕ лісництво	Експлуатаційні ліси	ОСИКОВА	70	9	0,8	Створення лісових культур лісовідновлювальних

Лісництво	Кат.зах.	Госп.секц.	Квартал	Виділ	Площа вид.	Госп.зах.
ЗІБОЛКІВСЬКЕ лісництво	Експлуатаційні ліси	ОСИКОВА	70	14	2,2	Створення лісових культур лісовідновлювальних
					23,7	
ЗІБОЛКІВСЬКЕ лісництво	Експлуатаційні ліси	СОСНОВА	5	17	6,0	Створення лісових культур лісовідновлювальних
ЗІБОЛКІВСЬКЕ лісництво	Експлуатаційні ліси	СОСНОВА	5	24	0,8	Створення лісових культур лісовідновлювальних
ЗІБОЛКІВСЬКЕ лісництво	Експлуатаційні ліси	СОСНОВА	5	35	0,5	Створення лісових культур лісовідновлювальних
ЗІБОЛКІВСЬКЕ лісництво	Експлуатаційні ліси	СОСНОВА	9	7	0,2	Створення лісових культур лісовідновлювальних
ЗІБОЛКІВСЬКЕ лісництво	Експлуатаційні ліси	СОСНОВА	9	18	0,6	Створення лісових культур лісовідновлювальних
ЗІБОЛКІВСЬКЕ лісництво	Експлуатаційні ліси	СОСНОВА	9	27	1,0	Створення лісових культур лісовідновлювальних
ЗІБОЛКІВСЬКЕ лісництво	Експлуатаційні ліси	СОСНОВА	9	29	0,5	Створення лісових культур лісовідновлювальних
ЗІБОЛКІВСЬКЕ лісництво	Експлуатаційні ліси	СОСНОВА	9	45	0,4	Створення лісових культур лісовідновлювальних
ЗІБОЛКІВСЬКЕ лісництво	Експлуатаційні ліси	СОСНОВА	9	48	0,5	Створення лісових культур лісовідновлювальних
ЗІБОЛКІВСЬКЕ лісництво	Експлуатаційні ліси	СОСНОВА	9	49	0,6	Створення лісових культур лісовідновлювальних
ЗІБОЛКІВСЬКЕ лісництво	Експлуатаційні ліси	СОСНОВА	10	18	1,0	Створення лісових культур лісовідновлювальних
ЗІБОЛКІВСЬКЕ лісництво	Експлуатаційні ліси	СОСНОВА	10	27	0,4	Створення лісових культур лісовідновлювальних
ЗІБОЛКІВСЬКЕ лісництво	Експлуатаційні ліси	СОСНОВА	10	30	0,2	Створення лісових культур лісовідновлювальних
ЗІБОЛКІВСЬКЕ лісництво	Експлуатаційні ліси	СОСНОВА	11	14	3,1	Створення лісових культур лісовідновлювальних
ЗІБОЛКІВСЬКЕ лісництво	Експлуатаційні ліси	СОСНОВА	11	23	1,3	Створення лісових культур лісовідновлювальних
ЗІБОЛКІВСЬКЕ лісництво	Експлуатаційні ліси	СОСНОВА	12	25	2,0	Створення лісових культур лісовідновлювальних
ЗІБОЛКІВСЬКЕ лісництво	Експлуатаційні ліси	СОСНОВА	13	24	0,8	Створення лісових культур лісовідновлювальних
ЗІБОЛКІВСЬКЕ лісництво	Експлуатаційні ліси	СОСНОВА	13	50	0,3	Створення лісових культур лісовідновлювальних
ЗІБОЛКІВСЬКЕ лісництво	Експлуатаційні ліси	СОСНОВА	13	52	0,6	Створення лісових культур лісовідновлювальних
ЗІБОЛКІВСЬКЕ лісництво	Експлуатаційні ліси	СОСНОВА	13	55	0,6	Створення лісових культур лісовідновлювальних
ЗІБОЛКІВСЬКЕ лісництво	Експлуатаційні ліси	СОСНОВА	14	29	2,5	Створення лісових культур лісовідновлювальних
ЗІБОЛКІВСЬКЕ лісництво	Експлуатаційні ліси	СОСНОВА	14	31	2,7	Створення лісових культур лісовідновлювальних
ЗІБОЛКІВСЬКЕ лісництво	Експлуатаційні ліси	СОСНОВА	14	33	0,6	Створення лісових культур лісовідновлювальних
ЗІБОЛКІВСЬКЕ лісництво	Експлуатаційні ліси	СОСНОВА	14	36	0,6	Створення лісових культур лісовідновлювальних
ЗІБОЛКІВСЬКЕ лісництво	Експлуатаційні ліси	СОСНОВА	15	17	2,6	Створення лісових культур лісовідновлювальних
ЗІБОЛКІВСЬКЕ лісництво	Експлуатаційні ліси	СОСНОВА	15	19	1,4	Створення лісових культур лісовідновлювальних
ЗІБОЛКІВСЬКЕ лісництво	Експлуатаційні ліси	СОСНОВА	16	9	2,0	Створення лісових культур лісовідновлювальних
ЗІБОЛКІВСЬКЕ лісництво	Експлуатаційні ліси	СОСНОВА	16	11	1,5	Створення лісових культур лісовідновлювальних
ЗІБОЛКІВСЬКЕ лісництво	Експлуатаційні ліси	СОСНОВА	16	20	0,7	Створення лісових культур лісовідновлювальних
ЗІБОЛКІВСЬКЕ лісництво	Експлуатаційні ліси	СОСНОВА	16	38	1,6	Створення лісових культур лісовідновлювальних
ЗІБОЛКІВСЬКЕ лісництво	Експлуатаційні ліси	СОСНОВА	16	44	1,7	Створення лісових культур лісовідновлювальних
ЗІБОЛКІВСЬКЕ лісництво	Експлуатаційні ліси	СОСНОВА	16	58	0,9	Створення лісових культур лісовідновлювальних
ЗІБОЛКІВСЬКЕ лісництво	Експлуатаційні ліси	СОСНОВА	17	1	0,9	Створення лісових культур лісовідновлювальних
ЗІБОЛКІВСЬКЕ лісництво	Експлуатаційні ліси	СОСНОВА	17	9	2,7	Створення лісових культур лісовідновлювальних
ЗІБОЛКІВСЬКЕ лісництво	Експлуатаційні ліси	СОСНОВА	17	37	3,0	Створення лісових культур лісовідновлювальних
ЗІБОЛКІВСЬКЕ лісництво	Експлуатаційні ліси	СОСНОВА	17	40	1,3	Створення лісових культур лісовідновлювальних
ЗІБОЛКІВСЬКЕ лісництво	Експлуатаційні ліси	СОСНОВА	17	41	1,4	Створення лісових культур лісовідновлювальних

Лісництво	Кат.зах.	Госп.секц.	Квартал	Виділ	Площа вид.	Госп.зах.
ЗІБОЛКІВСЬКЕ лісництво	Експлуатаційні ліси	СОСНОВА	18	1	2,9	Створення лісових культур лісовідновлювальних
ЗІБОЛКІВСЬКЕ лісництво	Експлуатаційні ліси	СОСНОВА	18	18	1,6	Створення лісових культур лісовідновлювальних
ЗІБОЛКІВСЬКЕ лісництво	Експлуатаційні ліси	СОСНОВА	18	23	0,4	Створення лісових культур лісовідновлювальних
ЗІБОЛКІВСЬКЕ лісництво	Експлуатаційні ліси	СОСНОВА	20	4	2,5	Створення лісових культур лісовідновлювальних
ЗІБОЛКІВСЬКЕ лісництво	Експлуатаційні ліси	СОСНОВА	20	27	0,4	Створення лісових культур лісовідновлювальних
ЗІБОЛКІВСЬКЕ лісництво	Експлуатаційні ліси	СОСНОВА	20	28	0,9	Створення лісових культур лісовідновлювальних
ЗІБОЛКІВСЬКЕ лісництво	Експлуатаційні ліси	СОСНОВА	21	1	3,8	Створення лісових культур лісовідновлювальних
ЗІБОЛКІВСЬКЕ лісництво	Експлуатаційні ліси	СОСНОВА	21	9	2,6	Створення лісових культур лісовідновлювальних
ЗІБОЛКІВСЬКЕ лісництво	Експлуатаційні ліси	СОСНОВА	21	11	1,4	Створення лісових культур лісовідновлювальних
ЗІБОЛКІВСЬКЕ лісництво	Експлуатаційні ліси	СОСНОВА	21	15	0,9	Створення лісових культур лісовідновлювальних
ЗІБОЛКІВСЬКЕ лісництво	Експлуатаційні ліси	СОСНОВА	21	18	1,2	Створення лісових культур лісовідновлювальних
ЗІБОЛКІВСЬКЕ лісництво	Експлуатаційні ліси	СОСНОВА	21	25	2,2	Створення лісових культур лісовідновлювальних
ЗІБОЛКІВСЬКЕ лісництво	Експлуатаційні ліси	СОСНОВА	22	1	1,8	Створення лісових культур лісовідновлювальних
ЗІБОЛКІВСЬКЕ лісництво	Експлуатаційні ліси	СОСНОВА	22	5	7,6	Створення лісових культур лісовідновлювальних
ЗІБОЛКІВСЬКЕ лісництво	Експлуатаційні ліси	СОСНОВА	22	12	0,7	Створення лісових культур лісовідновлювальних
ЗІБОЛКІВСЬКЕ лісництво	Експлуатаційні ліси	СОСНОВА	22	18	0,8	Створення лісових культур лісовідновлювальних
ЗІБОЛКІВСЬКЕ лісництво	Експлуатаційні ліси	СОСНОВА	22	29	4,6	Створення лісових культур лісовідновлювальних
ЗІБОЛКІВСЬКЕ лісництво	Експлуатаційні ліси	СОСНОВА	22	36	0,3	Створення лісових культур лісовідновлювальних
ЗІБОЛКІВСЬКЕ лісництво	Експлуатаційні ліси	СОСНОВА	23	2	0,8	Створення лісових культур лісовідновлювальних
ЗІБОЛКІВСЬКЕ лісництво	Експлуатаційні ліси	СОСНОВА	23	13	0,6	Створення лісових культур лісовідновлювальних
ЗІБОЛКІВСЬКЕ лісництво	Експлуатаційні ліси	СОСНОВА	23	30	1,3	Створення лісових культур лісовідновлювальних
ЗІБОЛКІВСЬКЕ лісництво	Експлуатаційні ліси	СОСНОВА	23	37	1,0	Створення лісових культур лісовідновлювальних
ЗІБОЛКІВСЬКЕ лісництво	Експлуатаційні ліси	СОСНОВА	23	45	1,0	Створення лісових культур лісовідновлювальних
ЗІБОЛКІВСЬКЕ лісництво	Експлуатаційні ліси	СОСНОВА	23	47	3,4	Створення лісових культур лісовідновлювальних
ЗІБОЛКІВСЬКЕ лісництво	Експлуатаційні ліси	СОСНОВА	24	1	2,2	Створення лісових культур лісовідновлювальних
ЗІБОЛКІВСЬКЕ лісництво	Експлуатаційні ліси	СОСНОВА	24	5	1,1	Створення лісових культур лісовідновлювальних
ЗІБОЛКІВСЬКЕ лісництво	Експлуатаційні ліси	СОСНОВА	24	23	3,0	Створення лісових культур лісовідновлювальних
ЗІБОЛКІВСЬКЕ лісництво	Експлуатаційні ліси	СОСНОВА	24	27	6,7	Створення лісових культур лісовідновлювальних
ЗІБОЛКІВСЬКЕ лісництво	Експлуатаційні ліси	СОСНОВА	26	3	0,2	Створення лісових культур лісовідновлювальних
ЗІБОЛКІВСЬКЕ лісництво	Експлуатаційні ліси	СОСНОВА	26	7	9,7	Створення лісових культур лісовідновлювальних
ЗІБОЛКІВСЬКЕ лісництво	Експлуатаційні ліси	СОСНОВА	26	8	0,9	Створення лісових культур лісовідновлювальних
ЗІБОЛКІВСЬКЕ лісництво	Експлуатаційні ліси	СОСНОВА	27	20	0,4	Створення лісових культур лісовідновлювальних
ЗІБОЛКІВСЬКЕ лісництво	Експлуатаційні ліси	СОСНОВА	27	27	1,8	Створення лісових культур лісовідновлювальних
ЗІБОЛКІВСЬКЕ лісництво	Експлуатаційні ліси	СОСНОВА	27	29	5,4	Створення лісових культур лісовідновлювальних
ЗІБОЛКІВСЬКЕ лісництво	Експлуатаційні ліси	СОСНОВА	28	12	0,5	Створення лісових культур лісовідновлювальних
ЗІБОЛКІВСЬКЕ лісництво	Експлуатаційні ліси	СОСНОВА	28	34	0,2	Створення лісових культур лісовідновлювальних
ЗІБОЛКІВСЬКЕ лісництво	Експлуатаційні ліси	СОСНОВА	28	37	1,8	Створення лісових культур лісовідновлювальних
ЗІБОЛКІВСЬКЕ лісництво	Експлуатаційні ліси	СОСНОВА	32	7	1,9	Створення лісових культур лісовідновлювальних
ЗІБОЛКІВСЬКЕ лісництво	Експлуатаційні ліси	СОСНОВА	32	13	1,3	Створення лісових культур лісовідновлювальних

Лісництво	Кат.зах.	Госп.секц.	Квартал	Виділ	Площа вид.	Госп.зах.
ЗІБОЛКІВСЬКЕ лісництво	Експлуатаційні ліси	СОСНОВА	32	22	12,5	Створення лісових культур лісовідновлювальних
ЗІБОЛКІВСЬКЕ лісництво	Експлуатаційні ліси	СОСНОВА	32	26	0,2	Створення лісових культур лісовідновлювальних
ЗІБОЛКІВСЬКЕ лісництво	Експлуатаційні ліси	СОСНОВА	33	22	1,9	Створення лісових культур лісовідновлювальних
ЗІБОЛКІВСЬКЕ лісництво	Експлуатаційні ліси	СОСНОВА	33	27	4,1	Створення лісових культур лісовідновлювальних
ЗІБОЛКІВСЬКЕ лісництво	Експлуатаційні ліси	СОСНОВА	33	28	0,9	Створення лісових культур лісовідновлювальних
ЗІБОЛКІВСЬКЕ лісництво	Експлуатаційні ліси	СОСНОВА	33	37	2,3	Створення лісових культур лісовідновлювальних
ЗІБОЛКІВСЬКЕ лісництво	Експлуатаційні ліси	СОСНОВА	34	9	0,8	Створення лісових культур лісовідновлювальних
ЗІБОЛКІВСЬКЕ лісництво	Експлуатаційні ліси	СОСНОВА	34	14	2,1	Створення лісових культур лісовідновлювальних
ЗІБОЛКІВСЬКЕ лісництво	Експлуатаційні ліси	СОСНОВА	34	31	0,1	Створення лісових культур лісовідновлювальних
ЗІБОЛКІВСЬКЕ лісництво	Експлуатаційні ліси	СОСНОВА	35	1	0,4	Створення лісових культур лісовідновлювальних
ЗІБОЛКІВСЬКЕ лісництво	Експлуатаційні ліси	СОСНОВА	35	12	0,3	Створення лісових культур лісовідновлювальних
ЗІБОЛКІВСЬКЕ лісництво	Експлуатаційні ліси	СОСНОВА	37	8	1,0	Створення лісових культур лісовідновлювальних
ЗІБОЛКІВСЬКЕ лісництво	Експлуатаційні ліси	СОСНОВА	37	11	0,6	Створення лісових культур лісовідновлювальних
ЗІБОЛКІВСЬКЕ лісництво	Експлуатаційні ліси	СОСНОВА	37	14	21,0	Створення лісових культур лісовідновлювальних
ЗІБОЛКІВСЬКЕ лісництво	Експлуатаційні ліси	СОСНОВА	37	18	1,0	Створення лісових культур лісовідновлювальних
ЗІБОЛКІВСЬКЕ лісництво	Експлуатаційні ліси	СОСНОВА	37	19	3,8	Створення лісових культур лісовідновлювальних
ЗІБОЛКІВСЬКЕ лісництво	Експлуатаційні ліси	СОСНОВА	37	28	0,8	Створення лісових культур лісовідновлювальних
ЗІБОЛКІВСЬКЕ лісництво	Експлуатаційні ліси	СОСНОВА	38	1	1,9	Створення лісових культур лісовідновлювальних
ЗІБОЛКІВСЬКЕ лісництво	Експлуатаційні ліси	СОСНОВА	38	8	3,5	Створення лісових культур лісовідновлювальних
ЗІБОЛКІВСЬКЕ лісництво	Експлуатаційні ліси	СОСНОВА	38	11	0,8	Створення лісових культур лісовідновлювальних
ЗІБОЛКІВСЬКЕ лісництво	Експлуатаційні ліси	СОСНОВА	38	22	5,0	Створення лісових культур лісовідновлювальних
ЗІБОЛКІВСЬКЕ лісництво	Експлуатаційні ліси	СОСНОВА	39	1	5,0	Створення лісових культур лісовідновлювальних
ЗІБОЛКІВСЬКЕ лісництво	Експлуатаційні ліси	СОСНОВА	39	14	5,1	Створення лісових культур лісовідновлювальних
ЗІБОЛКІВСЬКЕ лісництво	Експлуатаційні ліси	СОСНОВА	39	15	3,8	Створення лісових культур лісовідновлювальних
ЗІБОЛКІВСЬКЕ лісництво	Експлуатаційні ліси	СОСНОВА	39	17	2,5	Створення лісових культур лісовідновлювальних
ЗІБОЛКІВСЬКЕ лісництво	Експлуатаційні ліси	СОСНОВА	41	33	3,0	Створення лісових культур лісовідновлювальних
ЗІБОЛКІВСЬКЕ лісництво	Експлуатаційні ліси	СОСНОВА	41	35	9,6	Створення лісових культур лісовідновлювальних
ЗІБОЛКІВСЬКЕ лісництво	Експлуатаційні ліси	СОСНОВА	41	39	1,3	Створення лісових культур лісовідновлювальних
ЗІБОЛКІВСЬКЕ лісництво	Експлуатаційні ліси	СОСНОВА	42	22	1,2	Створення лісових культур лісовідновлювальних
ЗІБОЛКІВСЬКЕ лісництво	Експлуатаційні ліси	СОСНОВА	42	26	0,7	Створення лісових культур лісовідновлювальних
ЗІБОЛКІВСЬКЕ лісництво	Експлуатаційні ліси	СОСНОВА	42	41	1,1	Створення лісових культур лісовідновлювальних
ЗІБОЛКІВСЬКЕ лісництво	Експлуатаційні ліси	СОСНОВА	43	11	0,4	Створення лісових культур лісовідновлювальних
ЗІБОЛКІВСЬКЕ лісництво	Експлуатаційні ліси	СОСНОВА	43	19	1,4	Створення лісових культур лісовідновлювальних
ЗІБОЛКІВСЬКЕ лісництво	Експлуатаційні ліси	СОСНОВА	43	35	2,1	Створення лісових культур лісовідновлювальних
ЗІБОЛКІВСЬКЕ лісництво	Експлуатаційні ліси	СОСНОВА	44	8	0,6	Створення лісових культур лісовідновлювальних
ЗІБОЛКІВСЬКЕ лісництво	Експлуатаційні ліси	СОСНОВА	44	16	0,5	Створення лісових культур лісовідновлювальних
ЗІБОЛКІВСЬКЕ лісництво	Експлуатаційні ліси	СОСНОВА	45	11	4,1	Створення лісових культур лісовідновлювальних
ЗІБОЛКІВСЬКЕ лісництво	Експлуатаційні ліси	СОСНОВА	45	13	1,2	Створення лісових культур лісовідновлювальних
ЗІБОЛКІВСЬКЕ лісництво	Експлуатаційні ліси	СОСНОВА	45	15	13,5	Створення лісових культур лісовідновлювальних

Лісництво	Кат.зах.	Госп.секц.	Квартал	Виділ	Площа вид.	Госп.зах.
ЗІБОЛКІВСЬКЕ лісництво	Експлуатаційні ліси	СОСНОВА	45	20	6,7	Створення лісових культур лісовідновлювальних
ЗІБОЛКІВСЬКЕ лісництво	Експлуатаційні ліси	СОСНОВА	45	26	0,8	Створення лісових культур лісовідновлювальних
ЗІБОЛКІВСЬКЕ лісництво	Експлуатаційні ліси	СОСНОВА	46	2	1,1	Створення лісових культур лісовідновлювальних
ЗІБОЛКІВСЬКЕ лісництво	Експлуатаційні ліси	СОСНОВА	46	5	0,6	Створення лісових культур лісовідновлювальних
ЗІБОЛКІВСЬКЕ лісництво	Експлуатаційні ліси	СОСНОВА	46	7	3,1	Створення лісових культур лісовідновлювальних
ЗІБОЛКІВСЬКЕ лісництво	Експлуатаційні ліси	СОСНОВА	46	14	0,7	Створення лісових культур лісовідновлювальних
ЗІБОЛКІВСЬКЕ лісництво	Експлуатаційні ліси	СОСНОВА	46	16	2,7	Створення лісових культур лісовідновлювальних
ЗІБОЛКІВСЬКЕ лісництво	Експлуатаційні ліси	СОСНОВА	46	22	1,2	Створення лісових культур лісовідновлювальних
ЗІБОЛКІВСЬКЕ лісництво	Експлуатаційні ліси	СОСНОВА	46	25	1,0	Створення лісових культур лісовідновлювальних
ЗІБОЛКІВСЬКЕ лісництво	Експлуатаційні ліси	СОСНОВА	46	26	1,0	Створення лісових культур лісовідновлювальних
ЗІБОЛКІВСЬКЕ лісництво	Експлуатаційні ліси	СОСНОВА	47	2	4,9	Створення лісових культур лісовідновлювальних
ЗІБОЛКІВСЬКЕ лісництво	Експлуатаційні ліси	СОСНОВА	49	3	1,0	Створення лісових культур лісовідновлювальних
ЗІБОЛКІВСЬКЕ лісництво	Експлуатаційні ліси	СОСНОВА	49	6	1,0	Створення лісових культур лісовідновлювальних
ЗІБОЛКІВСЬКЕ лісництво	Експлуатаційні ліси	СОСНОВА	51	34	0,8	Створення лісових культур лісовідновлювальних
ЗІБОЛКІВСЬКЕ лісництво	Експлуатаційні ліси	СОСНОВА	51	38	2,5	Створення лісових культур лісовідновлювальних
ЗІБОЛКІВСЬКЕ лісництво	Експлуатаційні ліси	СОСНОВА	51	46	0,3	Створення лісових культур лісовідновлювальних
ЗІБОЛКІВСЬКЕ лісництво	Експлуатаційні ліси	СОСНОВА	52	10	0,8	Створення лісових культур лісовідновлювальних
ЗІБОЛКІВСЬКЕ лісництво	Експлуатаційні ліси	СОСНОВА	53	7	0,8	Створення лісових культур лісовідновлювальних
ЗІБОЛКІВСЬКЕ лісництво	Експлуатаційні ліси	СОСНОВА	53	14	4,8	Створення лісових культур лісовідновлювальних
ЗІБОЛКІВСЬКЕ лісництво	Експлуатаційні ліси	СОСНОВА	53	15	1,8	Створення лісових культур лісовідновлювальних
ЗІБОЛКІВСЬКЕ лісництво	Експлуатаційні ліси	СОСНОВА	53	22	1,9	Створення лісових культур лісовідновлювальних
ЗІБОЛКІВСЬКЕ лісництво	Експлуатаційні ліси	СОСНОВА	54	3	2,2	Створення лісових культур лісовідновлювальних
ЗІБОЛКІВСЬКЕ лісництво	Експлуатаційні ліси	СОСНОВА	54	7	3,6	Створення лісових культур лісовідновлювальних
ЗІБОЛКІВСЬКЕ лісництво	Експлуатаційні ліси	СОСНОВА	54	9	6,4	Створення лісових культур лісовідновлювальних
ЗІБОЛКІВСЬКЕ лісництво	Експлуатаційні ліси	СОСНОВА	56	8	1,1	Створення лісових культур лісовідновлювальних
ЗІБОЛКІВСЬКЕ лісництво	Експлуатаційні ліси	СОСНОВА	56	11	5,2	Створення лісових культур лісовідновлювальних
ЗІБОЛКІВСЬКЕ лісництво	Експлуатаційні ліси	СОСНОВА	56	20	2,2	Створення лісових культур лісовідновлювальних
ЗІБОЛКІВСЬКЕ лісництво	Експлуатаційні ліси	СОСНОВА	58	5	4,6	Створення лісових культур лісовідновлювальних
ЗІБОЛКІВСЬКЕ лісництво	Експлуатаційні ліси	СОСНОВА	58	19	0,8	Створення лісових культур лісовідновлювальних
ЗІБОЛКІВСЬКЕ лісництво	Експлуатаційні ліси	СОСНОВА	58	60	0,9	Створення лісових культур лісовідновлювальних
ЗІБОЛКІВСЬКЕ лісництво	Експлуатаційні ліси	СОСНОВА	60	22	3,0	Створення лісових культур лісовідновлювальних
ЗІБОЛКІВСЬКЕ лісництво	Експлуатаційні ліси	СОСНОВА	61	12	3,8	Створення лісових культур лісовідновлювальних
ЗІБОЛКІВСЬКЕ лісництво	Експлуатаційні ліси	СОСНОВА	61	14	2,7	Створення лісових культур лісовідновлювальних
ЗІБОЛКІВСЬКЕ лісництво	Експлуатаційні ліси	СОСНОВА	61	16	2,0	Створення лісових культур лісовідновлювальних
ЗІБОЛКІВСЬКЕ лісництво	Експлуатаційні ліси	СОСНОВА	62	5	1,9	Природне відновлення лісу
ЗІБОЛКІВСЬКЕ лісництво	Експлуатаційні ліси	СОСНОВА	62	11	1,1	Створення лісових культур лісовідновлювальних
ЗІБОЛКІВСЬКЕ лісництво	Експлуатаційні ліси	СОСНОВА	62	12	1,6	Створення лісових культур лісовідновлювальних
ЗІБОЛКІВСЬКЕ лісництво	Експлуатаційні ліси	СОСНОВА	62	14	2,7	Створення лісових культур лісовідновлювальних
ЗІБОЛКІВСЬКЕ лісництво	Експлуатаційні ліси	СОСНОВА	62	17	1,1	Створення лісових культур лісовідновлювальних

Лісництво	Кат.зах.	Госп.секц.	Квартал	Виділ	Площа вид.	Госп.зах.
ЗІБОЛКІВСЬКЕ лісництво	Експлуатаційні ліси	СОСНОВА	62	22	0,5	Створення лісових культур лісовідновлювальних
ЗІБОЛКІВСЬКЕ лісництво	Експлуатаційні ліси	СОСНОВА	62	28	0,5	Створення лісових культур лісовідновлювальних
ЗІБОЛКІВСЬКЕ лісництво	Експлуатаційні ліси	СОСНОВА	63	26	0,4	Створення лісових культур лісовідновлювальних
ЗІБОЛКІВСЬКЕ лісництво	Експлуатаційні ліси	СОСНОВА	63	27	5,3	Створення лісових культур лісовідновлювальних
ЗІБОЛКІВСЬКЕ лісництво	Експлуатаційні ліси	СОСНОВА	64	5	0,7	Створення лісових культур лісовідновлювальних
ЗІБОЛКІВСЬКЕ лісництво	Експлуатаційні ліси	СОСНОВА	64	19	4,0	Створення лісових культур лісовідновлювальних
ЗІБОЛКІВСЬКЕ лісництво	Експлуатаційні ліси	СОСНОВА	64	23	1,0	Створення лісових культур лісовідновлювальних
ЗІБОЛКІВСЬКЕ лісництво	Експлуатаційні ліси	СОСНОВА	64	40	1,1	Створення лісових культур лісовідновлювальних
ЗІБОЛКІВСЬКЕ лісництво	Експлуатаційні ліси	СОСНОВА	64	42	0,5	Створення лісових культур лісовідновлювальних
ЗІБОЛКІВСЬКЕ лісництво	Експлуатаційні ліси	СОСНОВА	65	5	0,5	Створення лісових культур лісовідновлювальних
ЗІБОЛКІВСЬКЕ лісництво	Експлуатаційні ліси	СОСНОВА	65	20	0,4	Створення лісових культур лісовідновлювальних
ЗІБОЛКІВСЬКЕ лісництво	Експлуатаційні ліси	СОСНОВА	66	4	2,2	Створення лісових культур лісовідновлювальних
ЗІБОЛКІВСЬКЕ лісництво	Експлуатаційні ліси	СОСНОВА	66	25	1,0	Створення лісових культур лісовідновлювальних
ЗІБОЛКІВСЬКЕ лісництво	Експлуатаційні ліси	СОСНОВА	67	5	0,6	Створення лісових культур лісовідновлювальних
ЗІБОЛКІВСЬКЕ лісництво	Експлуатаційні ліси	СОСНОВА	67	10	7,0	Створення лісових культур лісовідновлювальних
ЗІБОЛКІВСЬКЕ лісництво	Експлуатаційні ліси	СОСНОВА	67	11	5,9	Створення лісових культур лісовідновлювальних
ЗІБОЛКІВСЬКЕ лісництво	Експлуатаційні ліси	СОСНОВА	67	19	18,1	Створення лісових культур лісовідновлювальних
ЗІБОЛКІВСЬКЕ лісництво	Експлуатаційні ліси	СОСНОВА	67	24	17,0	Створення лісових культур лісовідновлювальних
ЗІБОЛКІВСЬКЕ лісництво	Експлуатаційні ліси	СОСНОВА	67	26	0,7	Створення лісових культур лісовідновлювальних
ЗІБОЛКІВСЬКЕ лісництво	Експлуатаційні ліси	СОСНОВА	69	1	1,9	Створення лісових культур лісовідновлювальних
					409,1	
ЗІБОЛКІВСЬКЕ лісництво	Експлуатаційні ліси	ТОПОЛЕВА	61	1	1,0	Створення лісових культур лісовідновлювальних
					1,0	
ЗІБОЛКІВСЬКЕ лісництво	Експлуатаційні ліси	ЧОРНОВІЛЬХОВА	1	5	1,8	Природне відновлення лісу
ЗІБОЛКІВСЬКЕ лісництво	Експлуатаційні ліси	ЧОРНОВІЛЬХОВА	1	12	9,6	Природне відновлення лісу
ЗІБОЛКІВСЬКЕ лісництво	Експлуатаційні ліси	ЧОРНОВІЛЬХОВА	1	16	0,6	Природне відновлення лісу
ЗІБОЛКІВСЬКЕ лісництво	Експлуатаційні ліси	ЧОРНОВІЛЬХОВА	2	1	0,8	Природне відновлення лісу
ЗІБОЛКІВСЬКЕ лісництво	Експлуатаційні ліси	ЧОРНОВІЛЬХОВА	2	14	0,4	Природне відновлення лісу
ЗІБОЛКІВСЬКЕ лісництво	Експлуатаційні ліси	ЧОРНОВІЛЬХОВА	4	1	3,6	Природне відновлення лісу
ЗІБОЛКІВСЬКЕ лісництво	Експлуатаційні ліси	ЧОРНОВІЛЬХОВА	4	2	0,9	Природне відновлення лісу
ЗІБОЛКІВСЬКЕ лісництво	Експлуатаційні ліси	ЧОРНОВІЛЬХОВА	4	7	4,0	Природне відновлення лісу
ЗІБОЛКІВСЬКЕ лісництво	Експлуатаційні ліси	ЧОРНОВІЛЬХОВА	4	10	2,6	Природне відновлення лісу
ЗІБОЛКІВСЬКЕ лісництво	Експлуатаційні ліси	ЧОРНОВІЛЬХОВА	4	14	0,4	Природне відновлення лісу
ЗІБОЛКІВСЬКЕ лісництво	Експлуатаційні ліси	ЧОРНОВІЛЬХОВА	4	16	0,4	Природне відновлення лісу
ЗІБОЛКІВСЬКЕ лісництво	Експлуатаційні ліси	ЧОРНОВІЛЬХОВА	4	26	0,8	Природне відновлення лісу
ЗІБОЛКІВСЬКЕ лісництво	Експлуатаційні ліси	ЧОРНОВІЛЬХОВА	6	1	2,7	Природне відновлення лісу
ЗІБОЛКІВСЬКЕ лісництво	Експлуатаційні ліси	ЧОРНОВІЛЬХОВА	6	2	3,5	Природне відновлення лісу
ЗІБОЛКІВСЬКЕ лісництво	Експлуатаційні ліси	ЧОРНОВІЛЬХОВА	6	15	1,4	Природне відновлення лісу
ЗІБОЛКІВСЬКЕ лісництво	Експлуатаційні ліси	ЧОРНОВІЛЬХОВА	6	20	4,1	Природне відновлення лісу

Лісництво	Кат.зах.	Госп.секц.	Квартал	Виділ	Площа вид.	Госп.зах.
ЗІБОЛКІВСЬКЕ лісництво	Експлуатаційні ліси	ЧОРНОВІЛЬХОВА	7	17	0,6	Природне відновлення лісу
ЗІБОЛКІВСЬКЕ лісництво	Експлуатаційні ліси	ЧОРНОВІЛЬХОВА	7	20	2,1	Природне відновлення лісу
ЗІБОЛКІВСЬКЕ лісництво	Експлуатаційні ліси	ЧОРНОВІЛЬХОВА	8	12	1,0	Природне відновлення лісу
ЗІБОЛКІВСЬКЕ лісництво	Експлуатаційні ліси	ЧОРНОВІЛЬХОВА	8	28	1,8	Природне відновлення лісу
ЗІБОЛКІВСЬКЕ лісництво	Експлуатаційні ліси	ЧОРНОВІЛЬХОВА	10	26	3,0	Природне відновлення лісу
ЗІБОЛКІВСЬКЕ лісництво	Експлуатаційні ліси	ЧОРНОВІЛЬХОВА	11	13	0,4	Природне відновлення лісу
ЗІБОЛКІВСЬКЕ лісництво	Експлуатаційні ліси	ЧОРНОВІЛЬХОВА	11	15	0,4	Природне відновлення лісу
ЗІБОЛКІВСЬКЕ лісництво	Експлуатаційні ліси	ЧОРНОВІЛЬХОВА	11	39	0,6	Природне відновлення лісу
ЗІБОЛКІВСЬКЕ лісництво	Експлуатаційні ліси	ЧОРНОВІЛЬХОВА	11	40	6,2	Природне відновлення лісу
ЗІБОЛКІВСЬКЕ лісництво	Експлуатаційні ліси	ЧОРНОВІЛЬХОВА	11	41	1,5	Природне відновлення лісу
ЗІБОЛКІВСЬКЕ лісництво	Експлуатаційні ліси	ЧОРНОВІЛЬХОВА	11	44	1,7	Природне відновлення лісу
ЗІБОЛКІВСЬКЕ лісництво	Експлуатаційні ліси	ЧОРНОВІЛЬХОВА	11	47	1,4	Природне відновлення лісу
ЗІБОЛКІВСЬКЕ лісництво	Експлуатаційні ліси	ЧОРНОВІЛЬХОВА	12	1	3,3	Природне відновлення лісу
ЗІБОЛКІВСЬКЕ лісництво	Експлуатаційні ліси	ЧОРНОВІЛЬХОВА	12	3	2,7	Природне відновлення лісу
ЗІБОЛКІВСЬКЕ лісництво	Експлуатаційні ліси	ЧОРНОВІЛЬХОВА	12	21	1,1	Природне відновлення лісу
ЗІБОЛКІВСЬКЕ лісництво	Експлуатаційні ліси	ЧОРНОВІЛЬХОВА	13	1	1,7	Природне відновлення лісу
ЗІБОЛКІВСЬКЕ лісництво	Експлуатаційні ліси	ЧОРНОВІЛЬХОВА	13	4	2,2	Природне відновлення лісу
ЗІБОЛКІВСЬКЕ лісництво	Експлуатаційні ліси	ЧОРНОВІЛЬХОВА	13	6	0,9	Природне відновлення лісу
ЗІБОЛКІВСЬКЕ лісництво	Експлуатаційні ліси	ЧОРНОВІЛЬХОВА	13	19	0,2	Природне відновлення лісу
ЗІБОЛКІВСЬКЕ лісництво	Експлуатаційні ліси	ЧОРНОВІЛЬХОВА	13	26	1,1	Природне відновлення лісу
ЗІБОЛКІВСЬКЕ лісництво	Експлуатаційні ліси	ЧОРНОВІЛЬХОВА	13	35	2,2	Природне відновлення лісу
ЗІБОЛКІВСЬКЕ лісництво	Експлуатаційні ліси	ЧОРНОВІЛЬХОВА	13	42	0,5	Природне відновлення лісу
ЗІБОЛКІВСЬКЕ лісництво	Експлуатаційні ліси	ЧОРНОВІЛЬХОВА	14	6	1,2	Природне відновлення лісу
ЗІБОЛКІВСЬКЕ лісництво	Експлуатаційні ліси	ЧОРНОВІЛЬХОВА	14	8	1,9	Природне відновлення лісу
ЗІБОЛКІВСЬКЕ лісництво	Експлуатаційні ліси	ЧОРНОВІЛЬХОВА	14	10	0,7	Природне відновлення лісу
ЗІБОЛКІВСЬКЕ лісництво	Експлуатаційні ліси	ЧОРНОВІЛЬХОВА	14	15	1,7	Природне відновлення лісу
ЗІБОЛКІВСЬКЕ лісництво	Експлуатаційні ліси	ЧОРНОВІЛЬХОВА	14	16	0,7	Природне відновлення лісу
ЗІБОЛКІВСЬКЕ лісництво	Експлуатаційні ліси	ЧОРНОВІЛЬХОВА	14	20	1,3	Природне відновлення лісу
ЗІБОЛКІВСЬКЕ лісництво	Експлуатаційні ліси	ЧОРНОВІЛЬХОВА	14	39	1,8	Природне відновлення лісу
ЗІБОЛКІВСЬКЕ лісництво	Експлуатаційні ліси	ЧОРНОВІЛЬХОВА	15	1	1,3	Природне відновлення лісу
ЗІБОЛКІВСЬКЕ лісництво	Експлуатаційні ліси	ЧОРНОВІЛЬХОВА	15	2	0,8	Природне відновлення лісу
ЗІБОЛКІВСЬКЕ лісництво	Експлуатаційні ліси	ЧОРНОВІЛЬХОВА	15	4	0,8	Природне відновлення лісу
ЗІБОЛКІВСЬКЕ лісництво	Експлуатаційні ліси	ЧОРНОВІЛЬХОВА	15	5	1,4	Природне відновлення лісу
ЗІБОЛКІВСЬКЕ лісництво	Експлуатаційні ліси	ЧОРНОВІЛЬХОВА	15	10	0,6	Природне відновлення лісу
ЗІБОЛКІВСЬКЕ лісництво	Експлуатаційні ліси	ЧОРНОВІЛЬХОВА	15	12	3,3	Природне відновлення лісу
ЗІБОЛКІВСЬКЕ лісництво	Експлуатаційні ліси	ЧОРНОВІЛЬХОВА	16	37	6,6	Природне відновлення лісу
ЗІБОЛКІВСЬКЕ лісництво	Експлуатаційні ліси	ЧОРНОВІЛЬХОВА	17	8	1,3	Природне відновлення лісу
ЗІБОЛКІВСЬКЕ лісництво	Експлуатаційні ліси	ЧОРНОВІЛЬХОВА	17	21	0,8	Природне відновлення лісу
ЗІБОЛКІВСЬКЕ лісництво	Експлуатаційні ліси	ЧОРНОВІЛЬХОВА	17	38	1,8	Природне відновлення лісу

Лісництво	Кат.зах.	Госп.секц.	Квартал	Виділ	Площа вид.	Госп.зах.
ЗІБОЛКІВСЬКЕ лісництво	Експлуатаційні ліси	ЧОРНОВІЛЬХОВА	18	4	2,0	Природне відновлення лісу
ЗІБОЛКІВСЬКЕ лісництво	Експлуатаційні ліси	ЧОРНОВІЛЬХОВА	18	10	10,1	Природне відновлення лісу
ЗІБОЛКІВСЬКЕ лісництво	Експлуатаційні ліси	ЧОРНОВІЛЬХОВА	18	19	2,2	Природне відновлення лісу
ЗІБОЛКІВСЬКЕ лісництво	Експлуатаційні ліси	ЧОРНОВІЛЬХОВА	18	20	1,0	Природне відновлення лісу
ЗІБОЛКІВСЬКЕ лісництво	Експлуатаційні ліси	ЧОРНОВІЛЬХОВА	18	32	0,3	Природне відновлення лісу
ЗІБОЛКІВСЬКЕ лісництво	Експлуатаційні ліси	ЧОРНОВІЛЬХОВА	19	13	2,1	Природне відновлення лісу
ЗІБОЛКІВСЬКЕ лісництво	Експлуатаційні ліси	ЧОРНОВІЛЬХОВА	19	17	1,0	Природне відновлення лісу
ЗІБОЛКІВСЬКЕ лісництво	Експлуатаційні ліси	ЧОРНОВІЛЬХОВА	19	20	0,4	Природне відновлення лісу
ЗІБОЛКІВСЬКЕ лісництво	Експлуатаційні ліси	ЧОРНОВІЛЬХОВА	19	22	0,2	Природне відновлення лісу
ЗІБОЛКІВСЬКЕ лісництво	Експлуатаційні ліси	ЧОРНОВІЛЬХОВА	20	10	1,4	Природне відновлення лісу
ЗІБОЛКІВСЬКЕ лісництво	Експлуатаційні ліси	ЧОРНОВІЛЬХОВА	20	11	0,9	Природне відновлення лісу
ЗІБОЛКІВСЬКЕ лісництво	Експлуатаційні ліси	ЧОРНОВІЛЬХОВА	20	12	8,7	Природне відновлення лісу
ЗІБОЛКІВСЬКЕ лісництво	Експлуатаційні ліси	ЧОРНОВІЛЬХОВА	20	17	1,4	Природне відновлення лісу
ЗІБОЛКІВСЬКЕ лісництво	Експлуатаційні ліси	ЧОРНОВІЛЬХОВА	20	18	2,8	Природне відновлення лісу
ЗІБОЛКІВСЬКЕ лісництво	Експлуатаційні ліси	ЧОРНОВІЛЬХОВА	20	20	2,2	Природне відновлення лісу
ЗІБОЛКІВСЬКЕ лісництво	Експлуатаційні ліси	ЧОРНОВІЛЬХОВА	20	22	0,3	Природне відновлення лісу
ЗІБОЛКІВСЬКЕ лісництво	Експлуатаційні ліси	ЧОРНОВІЛЬХОВА	20	23	2,4	Природне відновлення лісу
ЗІБОЛКІВСЬКЕ лісництво	Експлуатаційні ліси	ЧОРНОВІЛЬХОВА	21	5	1,4	Природне відновлення лісу
ЗІБОЛКІВСЬКЕ лісництво	Експлуатаційні ліси	ЧОРНОВІЛЬХОВА	21	8	1,1	Природне відновлення лісу
ЗІБОЛКІВСЬКЕ лісництво	Експлуатаційні ліси	ЧОРНОВІЛЬХОВА	21	10	0,3	Природне відновлення лісу
ЗІБОЛКІВСЬКЕ лісництво	Експлуатаційні ліси	ЧОРНОВІЛЬХОВА	21	12	3,4	Природне відновлення лісу
ЗІБОЛКІВСЬКЕ лісництво	Експлуатаційні ліси	ЧОРНОВІЛЬХОВА	21	13	2,5	Природне відновлення лісу
ЗІБОЛКІВСЬКЕ лісництво	Експлуатаційні ліси	ЧОРНОВІЛЬХОВА	21	21	6,9	Природне відновлення лісу
ЗІБОЛКІВСЬКЕ лісництво	Експлуатаційні ліси	ЧОРНОВІЛЬХОВА	21	23	3,0	Природне відновлення лісу
ЗІБОЛКІВСЬКЕ лісництво	Експлуатаційні ліси	ЧОРНОВІЛЬХОВА	21	26	0,4	Природне відновлення лісу
ЗІБОЛКІВСЬКЕ лісництво	Експлуатаційні ліси	ЧОРНОВІЛЬХОВА	21	27	0,3	Природне відновлення лісу
ЗІБОЛКІВСЬКЕ лісництво	Експлуатаційні ліси	ЧОРНОВІЛЬХОВА	22	3	1,7	Природне відновлення лісу
ЗІБОЛКІВСЬКЕ лісництво	Експлуатаційні ліси	ЧОРНОВІЛЬХОВА	22	11	2,2	Природне відновлення лісу
ЗІБОЛКІВСЬКЕ лісництво	Експлуатаційні ліси	ЧОРНОВІЛЬХОВА	22	13	0,6	Природне відновлення лісу
ЗІБОЛКІВСЬКЕ лісництво	Експлуатаційні ліси	ЧОРНОВІЛЬХОВА	22	19	2,6	Природне відновлення лісу
ЗІБОЛКІВСЬКЕ лісництво	Експлуатаційні ліси	ЧОРНОВІЛЬХОВА	22	20	0,8	Природне відновлення лісу
ЗІБОЛКІВСЬКЕ лісництво	Експлуатаційні ліси	ЧОРНОВІЛЬХОВА	22	21	0,8	Природне відновлення лісу
ЗІБОЛКІВСЬКЕ лісництво	Експлуатаційні ліси	ЧОРНОВІЛЬХОВА	22	22	1,7	Природне відновлення лісу
ЗІБОЛКІВСЬКЕ лісництво	Експлуатаційні ліси	ЧОРНОВІЛЬХОВА	22	25	1,6	Природне відновлення лісу
ЗІБОЛКІВСЬКЕ лісництво	Експлуатаційні ліси	ЧОРНОВІЛЬХОВА	22	34	0,7	Природне відновлення лісу
ЗІБОЛКІВСЬКЕ лісництво	Експлуатаційні ліси	ЧОРНОВІЛЬХОВА	22	38	0,4	Природне відновлення лісу
ЗІБОЛКІВСЬКЕ лісництво	Експлуатаційні ліси	ЧОРНОВІЛЬХОВА	23	4	3,8	Природне відновлення лісу
ЗІБОЛКІВСЬКЕ лісництво	Експлуатаційні ліси	ЧОРНОВІЛЬХОВА	23	6	0,6	Природне відновлення лісу
ЗІБОЛКІВСЬКЕ лісництво	Експлуатаційні ліси	ЧОРНОВІЛЬХОВА	23	8	4,2	Природне відновлення лісу

Лісництво	Кат.зах.	Госп.секц.	Квартал	Виділ	Площа вид.	Госп.зах.
ЗІБОЛКІВСЬКЕ лісництво	Експлуатаційні ліси	ЧОРНОВІЛЬХОВА	23	9	0,5	Природне відновлення лісу
ЗІБОЛКІВСЬКЕ лісництво	Експлуатаційні ліси	ЧОРНОВІЛЬХОВА	23	22	1,2	Природне відновлення лісу
ЗІБОЛКІВСЬКЕ лісництво	Експлуатаційні ліси	ЧОРНОВІЛЬХОВА	23	24	0,3	Природне відновлення лісу
ЗІБОЛКІВСЬКЕ лісництво	Експлуатаційні ліси	ЧОРНОВІЛЬХОВА	23	29	0,7	Природне відновлення лісу
ЗІБОЛКІВСЬКЕ лісництво	Експлуатаційні ліси	ЧОРНОВІЛЬХОВА	23	31	0,8	Природне відновлення лісу
ЗІБОЛКІВСЬКЕ лісництво	Експлуатаційні ліси	ЧОРНОВІЛЬХОВА	23	36	3,6	Природне відновлення лісу
ЗІБОЛКІВСЬКЕ лісництво	Експлуатаційні ліси	ЧОРНОВІЛЬХОВА	23	43	1,4	Природне відновлення лісу
ЗІБОЛКІВСЬКЕ лісництво	Експлуатаційні ліси	ЧОРНОВІЛЬХОВА	23	44	1,0	Природне відновлення лісу
ЗІБОЛКІВСЬКЕ лісництво	Експлуатаційні ліси	ЧОРНОВІЛЬХОВА	24	8	0,5	Природне відновлення лісу
ЗІБОЛКІВСЬКЕ лісництво	Експлуатаційні ліси	ЧОРНОВІЛЬХОВА	24	18	0,7	Природне відновлення лісу
ЗІБОЛКІВСЬКЕ лісництво	Експлуатаційні ліси	ЧОРНОВІЛЬХОВА	24	21	9,8	Природне відновлення лісу
ЗІБОЛКІВСЬКЕ лісництво	Експлуатаційні ліси	ЧОРНОВІЛЬХОВА	24	25	0,4	Природне відновлення лісу
ЗІБОЛКІВСЬКЕ лісництво	Експлуатаційні ліси	ЧОРНОВІЛЬХОВА	26	4	0,6	Природне відновлення лісу
ЗІБОЛКІВСЬКЕ лісництво	Експлуатаційні ліси	ЧОРНОВІЛЬХОВА	26	5	0,1	Природне відновлення лісу
ЗІБОЛКІВСЬКЕ лісництво	Експлуатаційні ліси	ЧОРНОВІЛЬХОВА	27	12	1,1	Природне відновлення лісу
ЗІБОЛКІВСЬКЕ лісництво	Експлуатаційні ліси	ЧОРНОВІЛЬХОВА	27	21	0,8	Природне відновлення лісу
ЗІБОЛКІВСЬКЕ лісництво	Експлуатаційні ліси	ЧОРНОВІЛЬХОВА	27	24	0,4	Природне відновлення лісу
ЗІБОЛКІВСЬКЕ лісництво	Експлуатаційні ліси	ЧОРНОВІЛЬХОВА	27	33	0,5	Природне відновлення лісу
ЗІБОЛКІВСЬКЕ лісництво	Експлуатаційні ліси	ЧОРНОВІЛЬХОВА	29	1	1,4	Природне відновлення лісу
ЗІБОЛКІВСЬКЕ лісництво	Експлуатаційні ліси	ЧОРНОВІЛЬХОВА	29	45	0,9	Природне відновлення лісу
ЗІБОЛКІВСЬКЕ лісництво	Експлуатаційні ліси	ЧОРНОВІЛЬХОВА	29	52	2,6	Природне відновлення лісу
ЗІБОЛКІВСЬКЕ лісництво	Експлуатаційні ліси	ЧОРНОВІЛЬХОВА	29	66	0,3	Природне відновлення лісу
ЗІБОЛКІВСЬКЕ лісництво	Експлуатаційні ліси	ЧОРНОВІЛЬХОВА	30	6	0,9	Природне відновлення лісу
ЗІБОЛКІВСЬКЕ лісництво	Експлуатаційні ліси	ЧОРНОВІЛЬХОВА	30	7	0,1	Природне відновлення лісу
ЗІБОЛКІВСЬКЕ лісництво	Експлуатаційні ліси	ЧОРНОВІЛЬХОВА	30	11	1,5	Природне відновлення лісу
ЗІБОЛКІВСЬКЕ лісництво	Експлуатаційні ліси	ЧОРНОВІЛЬХОВА	30	15	1,3	Природне відновлення лісу
ЗІБОЛКІВСЬКЕ лісництво	Експлуатаційні ліси	ЧОРНОВІЛЬХОВА	30	22	3,3	Природне відновлення лісу
ЗІБОЛКІВСЬКЕ лісництво	Експлуатаційні ліси	ЧОРНОВІЛЬХОВА	31	7	2,3	Природне відновлення лісу
ЗІБОЛКІВСЬКЕ лісництво	Експлуатаційні ліси	ЧОРНОВІЛЬХОВА	31	9	0,9	Природне відновлення лісу
ЗІБОЛКІВСЬКЕ лісництво	Експлуатаційні ліси	ЧОРНОВІЛЬХОВА	31	10	10,0	Природне відновлення лісу
ЗІБОЛКІВСЬКЕ лісництво	Експлуатаційні ліси	ЧОРНОВІЛЬХОВА	31	11	4,9	Природне відновлення лісу
ЗІБОЛКІВСЬКЕ лісництво	Експлуатаційні ліси	ЧОРНОВІЛЬХОВА	31	12	6,0	Природне відновлення лісу
ЗІБОЛКІВСЬКЕ лісництво	Експлуатаційні ліси	ЧОРНОВІЛЬХОВА	31	13	10,5	Природне відновлення лісу
ЗІБОЛКІВСЬКЕ лісництво	Експлуатаційні ліси	ЧОРНОВІЛЬХОВА	31	14	1,8	Природне відновлення лісу
ЗІБОЛКІВСЬКЕ лісництво	Експлуатаційні ліси	ЧОРНОВІЛЬХОВА	32	12	2,9	Природне відновлення лісу
ЗІБОЛКІВСЬКЕ лісництво	Експлуатаційні ліси	ЧОРНОВІЛЬХОВА	32	14	0,6	Природне відновлення лісу
ЗІБОЛКІВСЬКЕ лісництво	Експлуатаційні ліси	ЧОРНОВІЛЬХОВА	33	5	3,7	Природне відновлення лісу
ЗІБОЛКІВСЬКЕ лісництво	Експлуатаційні ліси	ЧОРНОВІЛЬХОВА	33	18	2,4	Природне відновлення лісу
ЗІБОЛКІВСЬКЕ лісництво	Експлуатаційні ліси	ЧОРНОВІЛЬХОВА	33	30	1,7	Природне відновлення лісу

Лісництво	Кат.зах.	Госп.секц.	Квартал	Виділ	Площа вид.	Госп.зах.
ЗІБОЛКІВСЬКЕ лісництво	Експлуатаційні ліси	ЧОРНОВІЛЬХОВА	33	31	1,4	Природне відновлення лісу
ЗІБОЛКІВСЬКЕ лісництво	Експлуатаційні ліси	ЧОРНОВІЛЬХОВА	33	34	7,5	Природне відновлення лісу
ЗІБОЛКІВСЬКЕ лісництво	Експлуатаційні ліси	ЧОРНОВІЛЬХОВА	34	7	1,8	Природне відновлення лісу
ЗІБОЛКІВСЬКЕ лісництво	Експлуатаційні ліси	ЧОРНОВІЛЬХОВА	34	13	0,3	Природне відновлення лісу
ЗІБОЛКІВСЬКЕ лісництво	Експлуатаційні ліси	ЧОРНОВІЛЬХОВА	34	30	1,4	Природне відновлення лісу
ЗІБОЛКІВСЬКЕ лісництво	Експлуатаційні ліси	ЧОРНОВІЛЬХОВА	34	41	0,2	Природне відновлення лісу
ЗІБОЛКІВСЬКЕ лісництво	Експлуатаційні ліси	ЧОРНОВІЛЬХОВА	34	45	0,3	Природне відновлення лісу
ЗІБОЛКІВСЬКЕ лісництво	Експлуатаційні ліси	ЧОРНОВІЛЬХОВА	34	49	2,4	Природне відновлення лісу
ЗІБОЛКІВСЬКЕ лісництво	Експлуатаційні ліси	ЧОРНОВІЛЬХОВА	35	2	0,3	Природне відновлення лісу
ЗІБОЛКІВСЬКЕ лісництво	Експлуатаційні ліси	ЧОРНОВІЛЬХОВА	35	21	0,5	Природне відновлення лісу
ЗІБОЛКІВСЬКЕ лісництво	Експлуатаційні ліси	ЧОРНОВІЛЬХОВА	36	3	0,1	Природне відновлення лісу
ЗІБОЛКІВСЬКЕ лісництво	Експлуатаційні ліси	ЧОРНОВІЛЬХОВА	36	12	0,9	Природне відновлення лісу
ЗІБОЛКІВСЬКЕ лісництво	Експлуатаційні ліси	ЧОРНОВІЛЬХОВА	37	10	2,9	Природне відновлення лісу
ЗІБОЛКІВСЬКЕ лісництво	Експлуатаційні ліси	ЧОРНОВІЛЬХОВА	37	26	1,1	Природне відновлення лісу
ЗІБОЛКІВСЬКЕ лісництво	Експлуатаційні ліси	ЧОРНОВІЛЬХОВА	38	10	1,1	Природне відновлення лісу
ЗІБОЛКІВСЬКЕ лісництво	Експлуатаційні ліси	ЧОРНОВІЛЬХОВА	38	16	0,8	Природне відновлення лісу
ЗІБОЛКІВСЬКЕ лісництво	Експлуатаційні ліси	ЧОРНОВІЛЬХОВА	38	30	2,2	Природне відновлення лісу
ЗІБОЛКІВСЬКЕ лісництво	Експлуатаційні ліси	ЧОРНОВІЛЬХОВА	38	41	0,6	Природне відновлення лісу
ЗІБОЛКІВСЬКЕ лісництво	Експлуатаційні ліси	ЧОРНОВІЛЬХОВА	39	13	2,7	Природне відновлення лісу
ЗІБОЛКІВСЬКЕ лісництво	Експлуатаційні ліси	ЧОРНОВІЛЬХОВА	39	20	1,4	Природне відновлення лісу
ЗІБОЛКІВСЬКЕ лісництво	Експлуатаційні ліси	ЧОРНОВІЛЬХОВА	39	21	0,6	Природне відновлення лісу
ЗІБОЛКІВСЬКЕ лісництво	Експлуатаційні ліси	ЧОРНОВІЛЬХОВА	40	3	2,4	Природне відновлення лісу
ЗІБОЛКІВСЬКЕ лісництво	Експлуатаційні ліси	ЧОРНОВІЛЬХОВА	40	4	1,7	Природне відновлення лісу
ЗІБОЛКІВСЬКЕ лісництво	Експлуатаційні ліси	ЧОРНОВІЛЬХОВА	40	5	1,0	Природне відновлення лісу
ЗІБОЛКІВСЬКЕ лісництво	Експлуатаційні ліси	ЧОРНОВІЛЬХОВА	40	23	3,6	Природне відновлення лісу
ЗІБОЛКІВСЬКЕ лісництво	Експлуатаційні ліси	ЧОРНОВІЛЬХОВА	41	7	0,2	Природне відновлення лісу
ЗІБОЛКІВСЬКЕ лісництво	Експлуатаційні ліси	ЧОРНОВІЛЬХОВА	41	10	0,4	Природне відновлення лісу
ЗІБОЛКІВСЬКЕ лісництво	Експлуатаційні ліси	ЧОРНОВІЛЬХОВА	41	14	1,3	Природне відновлення лісу
ЗІБОЛКІВСЬКЕ лісництво	Експлуатаційні ліси	ЧОРНОВІЛЬХОВА	41	20	0,9	Природне відновлення лісу
ЗІБОЛКІВСЬКЕ лісництво	Експлуатаційні ліси	ЧОРНОВІЛЬХОВА	42	1	0,4	Природне відновлення лісу
ЗІБОЛКІВСЬКЕ лісництво	Експлуатаційні ліси	ЧОРНОВІЛЬХОВА	42	5	0,9	Природне відновлення лісу
ЗІБОЛКІВСЬКЕ лісництво	Експлуатаційні ліси	ЧОРНОВІЛЬХОВА	42	7	3,8	Природне відновлення лісу
ЗІБОЛКІВСЬКЕ лісництво	Експлуатаційні ліси	ЧОРНОВІЛЬХОВА	42	8	0,6	Природне відновлення лісу
ЗІБОЛКІВСЬКЕ лісництво	Експлуатаційні ліси	ЧОРНОВІЛЬХОВА	42	16	0,5	Природне відновлення лісу
ЗІБОЛКІВСЬКЕ лісництво	Експлуатаційні ліси	ЧОРНОВІЛЬХОВА	42	18	1,1	Природне відновлення лісу
ЗІБОЛКІВСЬКЕ лісництво	Експлуатаційні ліси	ЧОРНОВІЛЬХОВА	42	29	3,6	Природне відновлення лісу
ЗІБОЛКІВСЬКЕ лісництво	Експлуатаційні ліси	ЧОРНОВІЛЬХОВА	42	38	3,4	Природне відновлення лісу
ЗІБОЛКІВСЬКЕ лісництво	Експлуатаційні ліси	ЧОРНОВІЛЬХОВА	42	40	3,3	Природне відновлення лісу
ЗІБОЛКІВСЬКЕ лісництво	Експлуатаційні ліси	ЧОРНОВІЛЬХОВА	43	10	1,0	Природне відновлення лісу

Лісництво	Кат.зах.	Госп.секц.	Квартал	Виділ	Площа вид.	Госп.зах.
ЗІБОЛКІВСЬКЕ лісництво	Експлуатаційні ліси	ЧОРНОВІЛЬХОВА	43	17	0,8	Природне відновлення лісу
ЗІБОЛКІВСЬКЕ лісництво	Експлуатаційні ліси	ЧОРНОВІЛЬХОВА	43	25	1,4	Природне відновлення лісу
ЗІБОЛКІВСЬКЕ лісництво	Експлуатаційні ліси	ЧОРНОВІЛЬХОВА	43	39	1,2	Природне відновлення лісу
ЗІБОЛКІВСЬКЕ лісництво	Експлуатаційні ліси	ЧОРНОВІЛЬХОВА	44	14	1,5	Природне відновлення лісу
ЗІБОЛКІВСЬКЕ лісництво	Експлуатаційні ліси	ЧОРНОВІЛЬХОВА	44	19	0,4	Природне відновлення лісу
ЗІБОЛКІВСЬКЕ лісництво	Експлуатаційні ліси	ЧОРНОВІЛЬХОВА	46	9	1,5	Природне відновлення лісу
ЗІБОЛКІВСЬКЕ лісництво	Експлуатаційні ліси	ЧОРНОВІЛЬХОВА	46	11	0,2	Природне відновлення лісу
ЗІБОЛКІВСЬКЕ лісництво	Експлуатаційні ліси	ЧОРНОВІЛЬХОВА	46	17	5,8	Природне відновлення лісу
ЗІБОЛКІВСЬКЕ лісництво	Експлуатаційні ліси	ЧОРНОВІЛЬХОВА	47	10	0,8	Природне відновлення лісу
ЗІБОЛКІВСЬКЕ лісництво	Експлуатаційні ліси	ЧОРНОВІЛЬХОВА	47	12	4,0	Природне відновлення лісу
ЗІБОЛКІВСЬКЕ лісництво	Експлуатаційні ліси	ЧОРНОВІЛЬХОВА	48	11	0,4	Природне відновлення лісу
ЗІБОЛКІВСЬКЕ лісництво	Експлуатаційні ліси	ЧОРНОВІЛЬХОВА	49	9	0,4	Природне відновлення лісу
ЗІБОЛКІВСЬКЕ лісництво	Експлуатаційні ліси	ЧОРНОВІЛЬХОВА	49	16	0,5	Природне відновлення лісу
ЗІБОЛКІВСЬКЕ лісництво	Експлуатаційні ліси	ЧОРНОВІЛЬХОВА	49	19	6,6	Природне відновлення лісу
ЗІБОЛКІВСЬКЕ лісництво	Експлуатаційні ліси	ЧОРНОВІЛЬХОВА	50	7	0,2	Природне відновлення лісу
ЗІБОЛКІВСЬКЕ лісництво	Експлуатаційні ліси	ЧОРНОВІЛЬХОВА	50	14	4,5	Природне відновлення лісу
ЗІБОЛКІВСЬКЕ лісництво	Експлуатаційні ліси	ЧОРНОВІЛЬХОВА	50	22	0,3	Природне відновлення лісу
ЗІБОЛКІВСЬКЕ лісництво	Експлуатаційні ліси	ЧОРНОВІЛЬХОВА	50	30	0,2	Природне відновлення лісу
ЗІБОЛКІВСЬКЕ лісництво	Експлуатаційні ліси	ЧОРНОВІЛЬХОВА	50	31	0,7	Природне відновлення лісу
ЗІБОЛКІВСЬКЕ лісництво	Експлуатаційні ліси	ЧОРНОВІЛЬХОВА	50	38	1,2	Природне відновлення лісу
ЗІБОЛКІВСЬКЕ лісництво	Експлуатаційні ліси	ЧОРНОВІЛЬХОВА	51	6	1,7	Природне відновлення лісу
ЗІБОЛКІВСЬКЕ лісництво	Експлуатаційні ліси	ЧОРНОВІЛЬХОВА	51	8	1,6	Природне відновлення лісу
ЗІБОЛКІВСЬКЕ лісництво	Експлуатаційні ліси	ЧОРНОВІЛЬХОВА	51	15	1,0	Природне відновлення лісу
ЗІБОЛКІВСЬКЕ лісництво	Експлуатаційні ліси	ЧОРНОВІЛЬХОВА	51	19	2,6	Природне відновлення лісу
ЗІБОЛКІВСЬКЕ лісництво	Експлуатаційні ліси	ЧОРНОВІЛЬХОВА	51	22	0,5	Природне відновлення лісу
ЗІБОЛКІВСЬКЕ лісництво	Експлуатаційні ліси	ЧОРНОВІЛЬХОВА	51	24	0,7	Природне відновлення лісу
ЗІБОЛКІВСЬКЕ лісництво	Експлуатаційні ліси	ЧОРНОВІЛЬХОВА	51	26	0,4	Природне відновлення лісу
ЗІБОЛКІВСЬКЕ лісництво	Експлуатаційні ліси	ЧОРНОВІЛЬХОВА	52	7	0,8	Природне відновлення лісу
ЗІБОЛКІВСЬКЕ лісництво	Експлуатаційні ліси	ЧОРНОВІЛЬХОВА	54	2	1,0	Природне відновлення лісу
ЗІБОЛКІВСЬКЕ лісництво	Експлуатаційні ліси	ЧОРНОВІЛЬХОВА	55	6	3,9	Природне відновлення лісу
ЗІБОЛКІВСЬКЕ лісництво	Експлуатаційні ліси	ЧОРНОВІЛЬХОВА	56	2	0,8	Природне відновлення лісу
ЗІБОЛКІВСЬКЕ лісництво	Експлуатаційні ліси	ЧОРНОВІЛЬХОВА	58	6	1,7	Природне відновлення лісу
ЗІБОЛКІВСЬКЕ лісництво	Експлуатаційні ліси	ЧОРНОВІЛЬХОВА	58	13	0,7	Природне відновлення лісу
ЗІБОЛКІВСЬКЕ лісництво	Експлуатаційні ліси	ЧОРНОВІЛЬХОВА	58	14	2,4	Природне відновлення лісу
ЗІБОЛКІВСЬКЕ лісництво	Експлуатаційні ліси	ЧОРНОВІЛЬХОВА	58	18	1,1	Природне відновлення лісу
ЗІБОЛКІВСЬКЕ лісництво	Експлуатаційні ліси	ЧОРНОВІЛЬХОВА	59	2	2,6	Природне відновлення лісу
ЗІБОЛКІВСЬКЕ лісництво	Експлуатаційні ліси	ЧОРНОВІЛЬХОВА	59	3	0,7	Природне відновлення лісу
ЗІБОЛКІВСЬКЕ лісництво	Експлуатаційні ліси	ЧОРНОВІЛЬХОВА	60	33	0,5	Природне відновлення лісу
ЗІБОЛКІВСЬКЕ лісництво	Експлуатаційні ліси	ЧОРНОВІЛЬХОВА	60	36	1,2	Природне відновлення лісу

Лісництво	Кат.зах.	Госп.секц.	Квартал	Виділ	Площа вид.	Госп.зах.
ЗІБОЛКІВСЬКЕ лісництво	Експлуатаційні ліси	ЧОРНОВІЛЬХОВА	60	37	0,5	Природне відновлення лісу
ЗІБОЛКІВСЬКЕ лісництво	Експлуатаційні ліси	ЧОРНОВІЛЬХОВА	60	59	0,5	Природне відновлення лісу
ЗІБОЛКІВСЬКЕ лісництво	Експлуатаційні ліси	ЧОРНОВІЛЬХОВА	60	62	0,4	Природне відновлення лісу
ЗІБОЛКІВСЬКЕ лісництво	Експлуатаційні ліси	ЧОРНОВІЛЬХОВА	61	3	0,2	Природне відновлення лісу
ЗІБОЛКІВСЬКЕ лісництво	Експлуатаційні ліси	ЧОРНОВІЛЬХОВА	61	9	0,5	Природне відновлення лісу
ЗІБОЛКІВСЬКЕ лісництво	Експлуатаційні ліси	ЧОРНОВІЛЬХОВА	62	6	6,0	Природне відновлення лісу
ЗІБОЛКІВСЬКЕ лісництво	Експлуатаційні ліси	ЧОРНОВІЛЬХОВА	62	9	2,0	Природне відновлення лісу
ЗІБОЛКІВСЬКЕ лісництво	Експлуатаційні ліси	ЧОРНОВІЛЬХОВА	63	5	1,4	Природне відновлення лісу
ЗІБОЛКІВСЬКЕ лісництво	Експлуатаційні ліси	ЧОРНОВІЛЬХОВА	63	35	0,9	Природне відновлення лісу
ЗІБОЛКІВСЬКЕ лісництво	Експлуатаційні ліси	ЧОРНОВІЛЬХОВА	64	35	1,9	Природне відновлення лісу
ЗІБОЛКІВСЬКЕ лісництво	Експлуатаційні ліси	ЧОРНОВІЛЬХОВА	64	38	2,8	Природне відновлення лісу
ЗІБОЛКІВСЬКЕ лісництво	Експлуатаційні ліси	ЧОРНОВІЛЬХОВА	65	8	1,8	Природне відновлення лісу
ЗІБОЛКІВСЬКЕ лісництво	Експлуатаційні ліси	ЧОРНОВІЛЬХОВА	65	10	1,6	Природне відновлення лісу
ЗІБОЛКІВСЬКЕ лісництво	Експлуатаційні ліси	ЧОРНОВІЛЬХОВА	65	12	5,6	Природне відновлення лісу
ЗІБОЛКІВСЬКЕ лісництво	Експлуатаційні ліси	ЧОРНОВІЛЬХОВА	65	15	3,1	Природне відновлення лісу
ЗІБОЛКІВСЬКЕ лісництво	Експлуатаційні ліси	ЧОРНОВІЛЬХОВА	65	17	0,4	Природне відновлення лісу
ЗІБОЛКІВСЬКЕ лісництво	Експлуатаційні ліси	ЧОРНОВІЛЬХОВА	65	18	0,6	Природне відновлення лісу
ЗІБОЛКІВСЬКЕ лісництво	Експлуатаційні ліси	ЧОРНОВІЛЬХОВА	65	29	0,9	Природне відновлення лісу
ЗІБОЛКІВСЬКЕ лісництво	Експлуатаційні ліси	ЧОРНОВІЛЬХОВА	66	29	1,9	Природне відновлення лісу
ЗІБОЛКІВСЬКЕ лісництво	Експлуатаційні ліси	ЧОРНОВІЛЬХОВА	67	36	5,2	Природне відновлення лісу
ЗІБОЛКІВСЬКЕ лісництво	Експлуатаційні ліси	ЧОРНОВІЛЬХОВА	68	1	1,2	Природне відновлення лісу
ЗІБОЛКІВСЬКЕ лісництво	Експлуатаційні ліси	ЧОРНОВІЛЬХОВА	69	8	1,2	Природне відновлення лісу
ЗІБОЛКІВСЬКЕ лісництво	Експлуатаційні ліси	ЧОРНОВІЛЬХОВА	70	7	0,4	Природне відновлення лісу
ЗІБОЛКІВСЬКЕ лісництво	Експлуатаційні ліси	ЧОРНОВІЛЬХОВА	70	8	1,4	Природне відновлення лісу
ЗІБОЛКІВСЬКЕ лісництво	Експлуатаційні ліси	ЧОРНОВІЛЬХОВА	70	25	0,4	Природне відновлення лісу
ЗІБОЛКІВСЬКЕ лісництво	Експлуатаційні ліси	ЧОРНОВІЛЬХОВА	71	33	3,0	Природне відновлення лісу
ЗІБОЛКІВСЬКЕ лісництво	Експлуатаційні ліси	ЧОРНОВІЛЬХОВА	72	8	1,2	Природне відновлення лісу
ЗІБОЛКІВСЬКЕ лісництво	Експлуатаційні ліси	ЧОРНОВІЛЬХОВА	72	9	0,8	Природне відновлення лісу
ЗІБОЛКІВСЬКЕ лісництво	Експлуатаційні ліси	ЧОРНОВІЛЬХОВА	73	1	1,0	Природне відновлення лісу
					434,9	
ЗІБОЛКІВСЬКЕ лісництво	Ліс. діл., що приляг. до смуг відв. авт. дор. держ. знач.	СОСНОВА	52	24	3,0	Створення лісових культур лісовідновлювальних
ЗІБОЛКІВСЬКЕ лісництво	Ліс. діл., що приляг. до смуг відв. авт. дор. держ. знач.	СОСНОВА	53	5	0,2	Створення лісових культур лісовідновлювальних
ЗІБОЛКІВСЬКЕ лісництво	Ліс. діл., що приляг. до смуг відв. авт. дор. держ. знач.	СОСНОВА	58	24	0,1	Створення лісових культур лісовідновлювальних
ЗІБОЛКІВСЬКЕ лісництво	Ліс. діл., що приляг. до смуг відв. авт. дор. держ. знач.	СОСНОВА	58	44	0,8	Створення лісових культур лісовідновлювальних

Лісництво	Кат.зах.	Госп.секц.	Квартал	Виділ	Площа вид.	Госп.зах.
ЗІБОЛКІВСЬКЕ лісництво	Ліс. діл., що приляг. до смуг відв. авт. дор. держ. знач.	СОСНОВА	58	48	1,3	Створення лісових культур лісовідновлювальних
ЗІБОЛКІВСЬКЕ лісництво	Ліс. діл., що приляг. до смуг відв. авт. дор. держ. знач.	СОСНОВА	59	23	0,9	Створення лісових культур лісовідновлювальних
ЗІБОЛКІВСЬКЕ лісництво	Ліс. діл., що приляг. до смуг відв. авт. дор. держ. знач.	СОСНОВА	59	26	0,9	Створення лісових культур лісовідновлювальних
ЗІБОЛКІВСЬКЕ лісництво	Ліс. діл., які приляг. до смуг відведення залізниць	СОСНОВА	72	26	0,7	Створення лісових культур лісовідновлювальних
ЗІБОЛКІВСЬКЕ лісництво	Ліс. діл., які приляг. до смуг відведення залізниць	СОСНОВА	72	27	0,4	Створення лісових культур лісовідновлювальних
ЗІБОЛКІВСЬКЕ лісництво	Ліс. діл., які приляг. до смуг відведення залізниць	СОСНОВА	72	32	0,7	Створення лісових культур лісовідновлювальних
					9,0	
ЗІБОЛКІВСЬКЕ лісництво	Ліс. діл., що приляг. до смуг відв. авт. дор. держ. знач.	ЧОРНОВІЛЬХОВА	25	11	0,4	Природне відновлення лісу
ЗІБОЛКІВСЬКЕ лісництво	Ліс. діл., що приляг. до смуг відв. авт. дор. держ. знач.	ЧОРНОВІЛЬХОВА	27	10	0,2	Природне відновлення лісу
ЗІБОЛКІВСЬКЕ лісництво	Ліс. діл., що приляг. до смуг відв. авт. дор. держ. знач.	ЧОРНОВІЛЬХОВА	44	29	1,1	Природне відновлення лісу
ЗІБОЛКІВСЬКЕ лісництво	Ліс. діл., що приляг. до смуг відв. авт. дор. держ. знач.	ЧОРНОВІЛЬХОВА	52	23	0,6	Природне відновлення лісу
ЗІБОЛКІВСЬКЕ лісництво	Ліс. діл., що приляг. до смуг відв. авт. дор. держ. знач.	ЧОРНОВІЛЬХОВА	58	26	5,1	Природне відновлення лісу
ЗІБОЛКІВСЬКЕ лісництво	Ліс. діл., що приляг. до смуг відв. авт. дор. держ. знач.	ЧОРНОВІЛЬХОВА	58	51	1,4	Природне відновлення лісу
ЗІБОЛКІВСЬКЕ лісництво	Ліс. діл., які приляг. до смуг відведення залізниць	ЧОРНОВІЛЬХОВА	69	27	0,4	Природне відновлення лісу
ЗІБОЛКІВСЬКЕ лісництво	Ліс. діл., які приляг. до смуг відведення залізниць	ЧОРНОВІЛЬХОВА	69	32	1,7	Природне відновлення лісу
ЗІБОЛКІВСЬКЕ лісництво	Ліс. діл., які приляг. до смуг відведення залізниць	ЧОРНОВІЛЬХОВА	69	35	1,8	Природне відновлення лісу
ЗІБОЛКІВСЬКЕ лісництво	Ліс. діл., які приляг. до смуг відведення залізниць	ЧОРНОВІЛЬХОВА	69	36	0,8	Природне відновлення лісу
ЗІБОЛКІВСЬКЕ лісництво	Ліс. діл., які приляг. до смуг відведення залізниць	ЧОРНОВІЛЬХОВА	72	33	1,1	Природне відновлення лісу
ЗІБОЛКІВСЬКЕ лісництво	Ліс. діл., які приляг. до смуг відведення залізниць	ЧОРНОВІЛЬХОВА	72	38	0,6	Природне відновлення лісу
ЗІБОЛКІВСЬКЕ лісництво	Ліс. діл., які приляг. до смуг відведення залізниць	ЧОРНОВІЛЬХОВА	73	16	1,0	Природне відновлення лісу

Лісництво	Кат.зах.	Госп.секц.	Квартал	Виділ	Площа вид.	Госп.зах.
					16,2	
ЗІБОЛКІВСЬКЕ лісництво	Ліс. діл., які приляг. до смуг відведення залізниць	ГРАБОВА	73	19	1,2	Створення лісових культур лісовідновлювальних
					1,2	
ЗІБОЛКІВСЬКЕ лісництво	Ліс. діл., які приляг. до смуг відведення залізниць	ДУБОВА ВИСОКОСТОВБ.	72	42	1,7	Створення лісових культур лісовідновлювальних
					1,7	
ЗІБОЛКІВСЬКЕ лісництво	Ліс. діл., які приляг. до смуг відведення залізниць	ОСИКОВА	72	36	0,7	Створення лісових культур лісовідновлювальних
					0,7	
КОРОСНЯНСЬКЕ лісництво	Л/г частина лісів зелених зон	БЕРЕЗОВА	70	20	1,9	Створення лісових культур лісовідновлювальних
КОРОСНЯНСЬКЕ лісництво	Л/г частина лісів зелених зон	БЕРЕЗОВА	74	1	5,7	Створення лісових культур лісовідновлювальних
КОРОСНЯНСЬКЕ лісництво	Л/г частина лісів зелених зон	БЕРЕЗОВА	74	3	2,0	Створення лісових культур лісовідновлювальних
КОРОСНЯНСЬКЕ лісництво	Л/г частина лісів зелених зон	БЕРЕЗОВА	74	24	0,8	Створення лісових культур лісовідновлювальних
КОРОСНЯНСЬКЕ лісництво	Л/г частина лісів зелених зон	БЕРЕЗОВА	75	3	2,2	Створення лісових культур лісовідновлювальних
					12,6	
КОРОСНЯНСЬКЕ лісництво	Л/г частина лісів зелених зон	БУКОВА	44	2	23,0	Сприяння природному відновленню лісів
КОРОСНЯНСЬКЕ лісництво	Л/г частина лісів зелених зон	БУКОВА	44	3	9,7	Сприяння природному відновленню лісів
КОРОСНЯНСЬКЕ лісництво	Л/г частина лісів зелених зон	БУКОВА	44	4	0,2	Сприяння природному відновленню лісів
КОРОСНЯНСЬКЕ лісництво	Л/г частина лісів зелених зон	БУКОВА	45	1	25,5	Сприяння природному відновленню лісів
КОРОСНЯНСЬКЕ лісництво	Л/г частина лісів зелених зон	БУКОВА	45	3	29,4	Сприяння природному відновленню лісів
КОРОСНЯНСЬКЕ лісництво	Л/г частина лісів зелених зон	БУКОВА	45	4	0,1	Сприяння природному відновленню лісів
КОРОСНЯНСЬКЕ лісництво	Л/г частина лісів зелених зон	БУКОВА	46	9	4,0	Сприяння природному відновленню лісів
КОРОСНЯНСЬКЕ лісництво	Л/г частина лісів зелених зон	БУКОВА	46	10	10,0	Сприяння природному відновленню лісів
КОРОСНЯНСЬКЕ лісництво	Л/г частина лісів зелених зон	БУКОВА	47	2	1,0	Сприяння природному відновленню лісів
КОРОСНЯНСЬКЕ лісництво	Л/г частина лісів зелених зон	БУКОВА	47	3	3,2	Сприяння природному відновленню лісів
КОРОСНЯНСЬКЕ лісництво	Л/г частина лісів зелених зон	БУКОВА	47	8	1,5	Сприяння природному відновленню лісів
КОРОСНЯНСЬКЕ лісництво	Л/г частина лісів зелених зон	БУКОВА	47	12	8,3	Сприяння природному відновленню лісів
КОРОСНЯНСЬКЕ лісництво	Л/г частина лісів зелених зон	БУКОВА	48	32	0,9	Сприяння природному відновленню лісів
КОРОСНЯНСЬКЕ лісництво	Л/г частина лісів зелених зон	БУКОВА	48	33	0,9	Сприяння природному відновленню лісів
КОРОСНЯНСЬКЕ лісництво	Л/г частина лісів зелених зон	БУКОВА	49	3	0,8	Сприяння природному відновленню лісів
КОРОСНЯНСЬКЕ лісництво	Л/г частина лісів зелених зон	БУКОВА	49	11	5,0	Сприяння природному відновленню лісів
КОРОСНЯНСЬКЕ лісництво	Л/г частина лісів зелених зон	БУКОВА	49	13	7,0	Сприяння природному відновленню лісів
КОРОСНЯНСЬКЕ лісництво	Л/г частина лісів зелених зон	БУКОВА	49	14	5,0	Сприяння природному відновленню лісів
КОРОСНЯНСЬКЕ лісництво	Л/г частина лісів зелених зон	БУКОВА	54	7	3,7	Сприяння природному відновленню лісів
КОРОСНЯНСЬКЕ лісництво	Л/г частина лісів зелених зон	БУКОВА	55	1	1,3	Сприяння природному відновленню лісів
КОРОСНЯНСЬКЕ лісництво	Л/г частина лісів зелених зон	БУКОВА	55	9	2,0	Сприяння природному відновленню лісів
КОРОСНЯНСЬКЕ лісництво	Л/г частина лісів зелених зон	БУКОВА	56	2	1,0	Сприяння природному відновленню лісів
КОРОСНЯНСЬКЕ лісництво	Л/г частина лісів зелених зон	БУКОВА	56	3	1,0	Сприяння природному відновленню лісів

Лісництво	Кат.зах.	Госп.секц.	Квартал	Виділ	Площа вид.	Госп.зах.
КОРОСНЯНСЬКЕ лісництво	Л/г частина лісів зелених зон	БУКОВА	56	4	6,5	Сприяння природному відновленню лісів
КОРОСНЯНСЬКЕ лісництво	Л/г частина лісів зелених зон	БУКОВА	56	5	1,0	Сприяння природному відновленню лісів
КОРОСНЯНСЬКЕ лісництво	Л/г частина лісів зелених зон	БУКОВА	56	6	1,0	Сприяння природному відновленню лісів
КОРОСНЯНСЬКЕ лісництво	Л/г частина лісів зелених зон	БУКОВА	56	7	1,0	Сприяння природному відновленню лісів
КОРОСНЯНСЬКЕ лісництво	Л/г частина лісів зелених зон	БУКОВА	56	8	1,0	Сприяння природному відновленню лісів
КОРОСНЯНСЬКЕ лісництво	Л/г частина лісів зелених зон	БУКОВА	56	9	1,0	Сприяння природному відновленню лісів
КОРОСНЯНСЬКЕ лісництво	Л/г частина лісів зелених зон	БУКОВА	56	10	2,8	Сприяння природному відновленню лісів
КОРОСНЯНСЬКЕ лісництво	Л/г частина лісів зелених зон	БУКОВА	57	2	5,0	Сприяння природному відновленню лісів
КОРОСНЯНСЬКЕ лісництво	Л/г частина лісів зелених зон	БУКОВА	57	3	1,0	Сприяння природному відновленню лісів
КОРОСНЯНСЬКЕ лісництво	Л/г частина лісів зелених зон	БУКОВА	57	4	1,0	Сприяння природному відновленню лісів
КОРОСНЯНСЬКЕ лісництво	Л/г частина лісів зелених зон	БУКОВА	57	5	4,9	Сприяння природному відновленню лісів
КОРОСНЯНСЬКЕ лісництво	Л/г частина лісів зелених зон	БУКОВА	57	10	1,0	Сприяння природному відновленню лісів
КОРОСНЯНСЬКЕ лісництво	Л/г частина лісів зелених зон	БУКОВА	57	11	1,0	Сприяння природному відновленню лісів
КОРОСНЯНСЬКЕ лісництво	Л/г частина лісів зелених зон	БУКОВА	57	12	1,0	Сприяння природному відновленню лісів
КОРОСНЯНСЬКЕ лісництво	Л/г частина лісів зелених зон	БУКОВА	59	14	2,0	Сприяння природному відновленню лісів
КОРОСНЯНСЬКЕ лісництво	Л/г частина лісів зелених зон	БУКОВА	60	2	1,0	Сприяння природному відновленню лісів
КОРОСНЯНСЬКЕ лісництво	Л/г частина лісів зелених зон	БУКОВА	60	4	1,4	Сприяння природному відновленню лісів
КОРОСНЯНСЬКЕ лісництво	Л/г частина лісів зелених зон	БУКОВА	60	6	0,6	Сприяння природному відновленню лісів
КОРОСНЯНСЬКЕ лісництво	Л/г частина лісів зелених зон	БУКОВА	60	7	0,7	Сприяння природному відновленню лісів
КОРОСНЯНСЬКЕ лісництво	Л/г частина лісів зелених зон	БУКОВА	63	4	1,5	Сприяння природному відновленню лісів
КОРОСНЯНСЬКЕ лісництво	Л/г частина лісів зелених зон	БУКОВА	63	6	0,5	Сприяння природному відновленню лісів
КОРОСНЯНСЬКЕ лісництво	Л/г частина лісів зелених зон	БУКОВА	65	8	9,4	Сприяння природному відновленню лісів
КОРОСНЯНСЬКЕ лісництво	Л/г частина лісів зелених зон	БУКОВА	69	16	7,0	Сприяння природному відновленню лісів
КОРОСНЯНСЬКЕ лісництво	Л/г частина лісів зелених зон	БУКОВА	70	4	2,0	Сприяння природному відновленню лісів
КОРОСНЯНСЬКЕ лісництво	Л/г частина лісів зелених зон	БУКОВА	72	16	10,0	Сприяння природному відновленню лісів
КОРОСНЯНСЬКЕ лісництво	Л/г частина лісів зелених зон	БУКОВА	73	1	3,8	Сприяння природному відновленню лісів
КОРОСНЯНСЬКЕ лісництво	Л/г частина лісів зелених зон	БУКОВА	73	4	0,9	Сприяння природному відновленню лісів
КОРОСНЯНСЬКЕ лісництво	Л/г частина лісів зелених зон	БУКОВА	73	7	0,7	Сприяння природному відновленню лісів
КОРОСНЯНСЬКЕ лісництво	Л/г частина лісів зелених зон	БУКОВА	73	9	1,0	Сприяння природному відновленню лісів
КОРОСНЯНСЬКЕ лісництво	Л/г частина лісів зелених зон	БУКОВА	73	10	1,0	Сприяння природному відновленню лісів
КОРОСНЯНСЬКЕ лісництво	Л/г частина лісів зелених зон	БУКОВА	73	35	2,5	Сприяння природному відновленню лісів
КОРОСНЯНСЬКЕ лісництво	Л/г частина лісів зелених зон	БУКОВА	73	37	0,8	Сприяння природному відновленню лісів
КОРОСНЯНСЬКЕ лісництво	Л/г частина лісів зелених зон	БУКОВА	74	11	5,5	Сприяння природному відновленню лісів
КОРОСНЯНСЬКЕ лісництво	Л/г частина лісів зелених зон	БУКОВА	74	14	1,7	Сприяння природному відновленню лісів
КОРОСНЯНСЬКЕ лісництво	Л/г частина лісів зелених зон	БУКОВА	74	15	0,7	Сприяння природному відновленню лісів
КОРОСНЯНСЬКЕ лісництво	Л/г частина лісів зелених зон	БУКОВА	74	16	1,0	Сприяння природному відновленню лісів
КОРОСНЯНСЬКЕ лісництво	Л/г частина лісів зелених зон	БУКОВА	74	17	1,0	Сприяння природному відновленню лісів
КОРОСНЯНСЬКЕ лісництво	Л/г частина лісів зелених зон	БУКОВА	74	18	1,1	Сприяння природному відновленню лісів
КОРОСНЯНСЬКЕ лісництво	Л/г частина лісів зелених зон	БУКОВА	74	19	1,0	Сприяння природному відновленню лісів

Лісництво	Кат.зах.	Госп.секц.	Квартал	Виділ	Площа вид.	Госп.зах.
КОРОСНЯНСЬКЕ лісництво	Л/г частина лісів зелених зон	БУКОВА	74	20	1,0	Сприяння природному відновленню лісів
КОРОСНЯНСЬКЕ лісництво	Л/г частина лісів зелених зон	БУКОВА	75	6	1,4	Сприяння природному відновленню лісів
КОРОСНЯНСЬКЕ лісництво	Л/г частина лісів зелених зон	БУКОВА	75	9	3,2	Сприяння природному відновленню лісів
КОРОСНЯНСЬКЕ лісництво	Л/г частина лісів зелених зон	БУКОВА	75	11	2,3	Сприяння природному відновленню лісів
КОРОСНЯНСЬКЕ лісництво	Л/г частина лісів зелених зон	БУКОВА	75	16	1,0	Сприяння природному відновленню лісів
КОРОСНЯНСЬКЕ лісництво	Л/г частина лісів зелених зон	БУКОВА	75	18	1,0	Сприяння природному відновленню лісів
КОРОСНЯНСЬКЕ лісництво	Л/г частина лісів зелених зон	БУКОВА	75	20	5,0	Сприяння природному відновленню лісів
КОРОСНЯНСЬКЕ лісництво	Л/г частина лісів зелених зон	БУКОВА	75	21	5,0	Сприяння природному відновленню лісів
КОРОСНЯНСЬКЕ лісництво	Л/г частина лісів зелених зон	БУКОВА	75	22	5,0	Сприяння природному відновленню лісів
КОРОСНЯНСЬКЕ лісництво	Л/г частина лісів зелених зон	БУКОВА	75	23	5,0	Сприяння природному відновленню лісів
КОРОСНЯНСЬКЕ лісництво	Л/г частина лісів зелених зон	БУКОВА	75	24	3,1	Сприяння природному відновленню лісів
КОРОСНЯНСЬКЕ лісництво	Л/г частина лісів зелених зон	БУКОВА	75	25	3,5	Сприяння природному відновленню лісів
КОРОСНЯНСЬКЕ лісництво	Л/г частина лісів зелених зон	БУКОВА	76	3	0,9	Сприяння природному відновленню лісів
КОРОСНЯНСЬКЕ лісництво	Л/г частина лісів зелених зон	БУКОВА	76	8	4,0	Сприяння природному відновленню лісів
КОРОСНЯНСЬКЕ лісництво	Л/г частина лісів зелених зон	БУКОВА	76	9	3,9	Сприяння природному відновленню лісів
КОРОСНЯНСЬКЕ лісництво	Л/г частина лісів зелених зон	БУКОВА	76	18	0,7	Сприяння природному відновленню лісів
КОРОСНЯНСЬКЕ лісництво	Л/г частина лісів зелених зон	БУКОВА	77	1	24,0	Сприяння природному відновленню лісів
КОРОСНЯНСЬКЕ лісництво	Л/г частина лісів зелених зон	БУКОВА	77	8	3,7	Сприяння природному відновленню лісів
КОРОСНЯНСЬКЕ лісництво	Л/г частина лісів зелених зон	БУКОВА	78	3	7,6	Сприяння природному відновленню лісів
КОРОСНЯНСЬКЕ лісництво	Л/г частина лісів зелених зон	БУКОВА	78	6	1,0	Сприяння природному відновленню лісів
КОРОСНЯНСЬКЕ лісництво	Л/г частина лісів зелених зон	БУКОВА	78	13	12,5	Сприяння природному відновленню лісів
КОРОСНЯНСЬКЕ лісництво	Л/г частина лісів зелених зон	БУКОВА	78	15	0,3	Сприяння природному відновленню лісів
КОРОСНЯНСЬКЕ лісництво	Л/г частина лісів зелених зон	БУКОВА	78	16	0,4	Сприяння природному відновленню лісів
КОРОСНЯНСЬКЕ лісництво	Л/г частина лісів зелених зон	БУКОВА	79	5	1,3	Сприяння природному відновленню лісів
КОРОСНЯНСЬКЕ лісництво	Л/г частина лісів зелених зон	БУКОВА	79	18	2,4	Сприяння природному відновленню лісів
КОРОСНЯНСЬКЕ лісництво	Л/г частина лісів зелених зон	БУКОВА	79	21	2,6	Сприяння природному відновленню лісів
КОРОСНЯНСЬКЕ лісництво	Л/г частина лісів зелених зон	БУКОВА	80	14	2,4	Сприяння природному відновленню лісів
КОРОСНЯНСЬКЕ лісництво	Л/г частина лісів зелених зон	БУКОВА	80	16	2,9	Сприяння природному відновленню лісів
					339,6	
КОРОСНЯНСЬКЕ лісництво	Л/г частина лісів зелених зон	ГРАБОВА	45	2	3,0	Створення лісових культур лісовідновлювальних
КОРОСНЯНСЬКЕ лісництво	Л/г частина лісів зелених зон	ГРАБОВА	58	6	13,0	Створення лісових культур лісовідновлювальних
КОРОСНЯНСЬКЕ лісництво	Л/г частина лісів зелених зон	ГРАБОВА	58	10	1,0	Створення лісових культур лісовідновлювальних
КОРОСНЯНСЬКЕ лісництво	Л/г частина лісів зелених зон	ГРАБОВА	69	21	2,2	Створення лісових культур лісовідновлювальних
КОРОСНЯНСЬКЕ лісництво	Л/г частина лісів зелених зон	ГРАБОВА	69	22	2,0	Створення лісових культур лісовідновлювальних
КОРОСНЯНСЬКЕ лісництво	Л/г частина лісів зелених зон	ГРАБОВА	69	24	1,5	Створення лісових культур лісовідновлювальних
КОРОСНЯНСЬКЕ лісництво	Л/г частина лісів зелених зон	ГРАБОВА	70	15	0,4	Створення лісових культур лісовідновлювальних
КОРОСНЯНСЬКЕ лісництво	Л/г частина лісів зелених зон	ГРАБОВА	70	24	6,2	Створення лісових культур лісовідновлювальних
КОРОСНЯНСЬКЕ лісництво	Л/г частина лісів зелених зон	ГРАБОВА	73	29	3,9	Створення лісових культур лісовідновлювальних
КОРОСНЯНСЬКЕ лісництво	Л/г частина лісів зелених зон	ГРАБОВА	73	30	1,1	Створення лісових культур лісовідновлювальних

Лісництво	Кат.зах.	Госп.секц.	Квартал	Виділ	Площа вид.	Госп.зах.
КОРОСНЯНСЬКЕ лісництво	Л/г частина лісів зелених зон	ГРАБОВА	78	11	4,1	Створення лісових культур лісовідновлювальних
					38,4	
КОРОСНЯНСЬКЕ лісництво	Л/г частина лісів зелених зон	ДУБА ЧЕРВОНОГО	60	11	2,6	Створення лісових культур лісовідновлювальних
КОРОСНЯНСЬКЕ лісництво	Л/г частина лісів зелених зон	ДУБА ЧЕРВОНОГО	61	12	1,8	Створення лісових культур лісовідновлювальних
					4,4	
КОРОСНЯНСЬКЕ лісництво	Л/г частина лісів зелених зон	ДУБОВА ВИСОКОСТОВБ.	61	28	0,8	Створення лісових культур лісовідновлювальних
КОРОСНЯНСЬКЕ лісництво	Л/г частина лісів зелених зон	ДУБОВА ВИСОКОСТОВБ.	64	10	0,9	Створення лісових культур лісовідновлювальних
					1,7	
КОРОСНЯНСЬКЕ лісництво	Л/г частина лісів зелених зон	МОДРИНОВА	48	4	2,7	Створення лісових культур лісовідновлювальних
КОРОСНЯНСЬКЕ лісництво	Л/г частина лісів зелених зон	МОДРИНОВА	48	8	1,6	Створення лісових культур лісовідновлювальних
КОРОСНЯНСЬКЕ лісництво	Л/г частина лісів зелених зон	МОДРИНОВА	48	12	1,0	Створення лісових культур лісовідновлювальних
КОРОСНЯНСЬКЕ лісництво	Л/г частина лісів зелених зон	МОДРИНОВА	48	17	2,5	Створення лісових культур лісовідновлювальних
КОРОСНЯНСЬКЕ лісництво	Л/г частина лісів зелених зон	МОДРИНОВА	50	22	2,6	Створення лісових культур лісовідновлювальних
КОРОСНЯНСЬКЕ лісництво	Л/г частина лісів зелених зон	МОДРИНОВА	57	6	8,3	Створення лісових культур лісовідновлювальних
КОРОСНЯНСЬКЕ лісництво	Л/г частина лісів зелених зон	МОДРИНОВА	58	1	2,2	Створення лісових культур лісовідновлювальних
КОРОСНЯНСЬКЕ лісництво	Л/г частина лісів зелених зон	МОДРИНОВА	58	4	1,3	Створення лісових культур лісовідновлювальних
КОРОСНЯНСЬКЕ лісництво	Л/г частина лісів зелених зон	МОДРИНОВА	59	15	3,3	Створення лісових культур лісовідновлювальних
КОРОСНЯНСЬКЕ лісництво	Л/г частина лісів зелених зон	МОДРИНОВА	60	10	5,9	Створення лісових культур лісовідновлювальних
КОРОСНЯНСЬКЕ лісництво	Л/г частина лісів зелених зон	МОДРИНОВА	60	13	0,7	Створення лісових культур лісовідновлювальних
КОРОСНЯНСЬКЕ лісництво	Л/г частина лісів зелених зон	МОДРИНОВА	60	18	0,6	Створення лісових культур лісовідновлювальних
КОРОСНЯНСЬКЕ лісництво	Л/г частина лісів зелених зон	МОДРИНОВА	61	6	7,0	Створення лісових культур лісовідновлювальних
КОРОСНЯНСЬКЕ лісництво	Л/г частина лісів зелених зон	МОДРИНОВА	61	7	2,3	Створення лісових культур лісовідновлювальних
КОРОСНЯНСЬКЕ лісництво	Л/г частина лісів зелених зон	МОДРИНОВА	61	18	3,0	Створення лісових культур лісовідновлювальних
КОРОСНЯНСЬКЕ лісництво	Л/г частина лісів зелених зон	МОДРИНОВА	61	19	0,5	Створення лісових культур лісовідновлювальних
КОРОСНЯНСЬКЕ лісництво	Л/г частина лісів зелених зон	МОДРИНОВА	69	23	0,5	Створення лісових культур лісовідновлювальних
КОРОСНЯНСЬКЕ лісництво	Л/г частина лісів зелених зон	МОДРИНОВА	73	16	4,8	Створення лісових культур лісовідновлювальних
КОРОСНЯНСЬКЕ лісництво	Л/г частина лісів зелених зон	МОДРИНОВА	74	9	5,1	Створення лісових культур лісовідновлювальних
КОРОСНЯНСЬКЕ лісництво	Л/г частина лісів зелених зон	МОДРИНОВА	75	12	2,8	Створення лісових культур лісовідновлювальних
КОРОСНЯНСЬКЕ лісництво	Л/г частина лісів зелених зон	МОДРИНОВА	77	10	1,9	Створення лісових культур лісовідновлювальних
КОРОСНЯНСЬКЕ лісництво	Л/г частина лісів зелених зон	МОДРИНОВА	77	12	1,2	Створення лісових культур лісовідновлювальних
КОРОСНЯНСЬКЕ лісництво	Л/г частина лісів зелених зон	МОДРИНОВА	79	1	3,0	Створення лісових культур лісовідновлювальних
КОРОСНЯНСЬКЕ лісництво	Л/г частина лісів зелених зон	МОДРИНОВА	79	2	0,7	Створення лісових культур лісовідновлювальних
КОРОСНЯНСЬКЕ лісництво	Л/г частина лісів зелених зон	МОДРИНОВА	80	18	0,5	Створення лісових культур лісовідновлювальних
					66,0	
КОРОСНЯНСЬКЕ лісництво	Л/г частина лісів зелених зон	СОСНОВА	68	9	0,4	Створення лісових культур лісовідновлювальних
КОРОСНЯНСЬКЕ лісництво	Л/г частина лісів зелених зон	СОСНОВА	68	15	2,1	Створення лісових культур лісовідновлювальних
					2,5	
КОРОСНЯНСЬКЕ лісництво	Л/г частина лісів зелених зон	ЧОРНОВІЛЬХОВА	48	1	1,5	Створення лісових культур лісовідновлювальних
КОРОСНЯНСЬКЕ лісництво	Л/г частина лісів зелених зон	ЧОРНОВІЛЬХОВА	50	19	0,3	Природне відновлення лісу

Лісництво	Кат.зах.	Госп.секц.	Квартал	Виділ	Площа вид.	Госп.зах.
КОРОСНЯНСЬКЕ лісництво	Л/г частина лісів зелених зон	ЧОРНОВІЛЬХОВА	50	27	1,6	Створення лісових культур лісовідновлювальних
КОРОСНЯНСЬКЕ лісництво	Л/г частина лісів зелених зон	ЧОРНОВІЛЬХОВА	61	25	1,6	Створення лісових культур лісовідновлювальних
КОРОСНЯНСЬКЕ лісництво	Л/г частина лісів зелених зон	ЧОРНОВІЛЬХОВА	64	4	0,8	Створення лісових культур лісовідновлювальних
КОРОСНЯНСЬКЕ лісництво	Л/г частина лісів зелених зон	ЧОРНОВІЛЬХОВА	64	7	0,5	Створення лісових культур лісовідновлювальних
КОРОСНЯНСЬКЕ лісництво	Л/г частина лісів зелених зон	ЧОРНОВІЛЬХОВА	68	10	3,0	Природне відновлення лісу
КОРОСНЯНСЬКЕ лісництво	Л/г частина лісів зелених зон	ЧОРНОВІЛЬХОВА	70	21	4,2	Створення лісових культур лісовідновлювальних
КОРОСНЯНСЬКЕ лісництво	Л/г частина лісів зелених зон	ЧОРНОВІЛЬХОВА	73	20	1,4	Створення лісових культур лісовідновлювальних
КОРОСНЯНСЬКЕ лісництво	Л/г частина лісів зелених зон	ЧОРНОВІЛЬХОВА	73	28	2,4	Створення лісових культур лісовідновлювальних
КОРОСНЯНСЬКЕ лісництво	Л/г частина лісів зелених зон	ЧОРНОВІЛЬХОВА	79	3	2,4	Створення лісових культур лісовідновлювальних
					19,7	
КОРОСНЯНСЬКЕ лісництво	Л/г частина лісів зелених зон	ЯЛИНОВА ПОХІДНА	48	14	0,5	Створення лісових культур лісовідновлювальних
КОРОСНЯНСЬКЕ лісництво	Л/г частина лісів зелених зон	ЯЛИНОВА ПОХІДНА	48	22	4,0	Створення лісових культур лісовідновлювальних
КОРОСНЯНСЬКЕ лісництво	Л/г частина лісів зелених зон	ЯЛИНОВА ПОХІДНА	59	3	6,1	Створення лісових культур лісовідновлювальних
КОРОСНЯНСЬКЕ лісництво	Л/г частина лісів зелених зон	ЯЛИНОВА ПОХІДНА	59	4	0,9	Створення лісових культур лісовідновлювальних
КОРОСНЯНСЬКЕ лісництво	Л/г частина лісів зелених зон	ЯЛИНОВА ПОХІДНА	63	5	8,4	Створення лісових культур лісовідновлювальних
КОРОСНЯНСЬКЕ лісництво	Л/г частина лісів зелених зон	ЯЛИНОВА ПОХІДНА	68	5	2,2	Створення лісових культур лісовідновлювальних
КОРОСНЯНСЬКЕ лісництво	Л/г частина лісів зелених зон	ЯЛИНОВА ПОХІДНА	68	14	2,7	Створення лісових культур лісовідновлювальних
					24,8	
КОРОСНЯНСЬКЕ лісництво	Л/г частина лісів зелених зон	ЯСЕНЕВА	50	24	1,3	Створення лісових культур лісовідновлювальних
КОРОСНЯНСЬКЕ лісництво	Л/г частина лісів зелених зон	ЯСЕНЕВА	58	3	6,6	Природне відновлення лісу
КОРОСНЯНСЬКЕ лісництво	Л/г частина лісів зелених зон	ЯСЕНЕВА	73	17	1,6	Створення лісових культур лісовідновлювальних
					9,5	
ЛЮБЕЛЬСЬКЕ лісництво	Експлуатаційні ліси	БЕРЕЗОВА	11	6	0,5	Створення лісових культур лісовідновлювальних
ЛЮБЕЛЬСЬКЕ лісництво	Експлуатаційні ліси	БЕРЕЗОВА	33	13	1,0	Створення лісових культур лісовідновлювальних
ЛЮБЕЛЬСЬКЕ лісництво	Експлуатаційні ліси	БЕРЕЗОВА	33	23	0,4	Створення лісових культур лісовідновлювальних
					1,9	
ЛЮБЕЛЬСЬКЕ лісництво	Експлуатаційні ліси	ДУБА ЧЕРВОНОГО	8	20	1,3	Створення лісових культур лісовідновлювальних
ЛЮБЕЛЬСЬКЕ лісництво	Експлуатаційні ліси	ДУБА ЧЕРВОНОГО	36	44	0,9	Створення лісових культур лісовідновлювальних
					2,2	
ЛЮБЕЛЬСЬКЕ лісництво	Експлуатаційні ліси	ДУБОВА ВИСОКОСТОВБ.	2	16	1,6	Створення лісових культур лісовідновлювальних
					1,6	
ЛЮБЕЛЬСЬКЕ лісництво	Експлуатаційні ліси	ДУБОВА НИЗЬКОСТОВБ.	2	26	7,0	Створення лісових культур лісовідновлювальних
ЛЮБЕЛЬСЬКЕ лісництво	Експлуатаційні ліси	ДУБОВА НИЗЬКОСТОВБ.	8	24	3,9	Створення лісових культур лісовідновлювальних
					10,9	
ЛЮБЕЛЬСЬКЕ лісництво	Експлуатаційні ліси	СОСНОВА	1	7	0,7	Створення лісових культур лісовідновлювальних
ЛЮБЕЛЬСЬКЕ лісництво	Експлуатаційні ліси	СОСНОВА	1	13	2,5	Створення лісових культур лісовідновлювальних
ЛЮБЕЛЬСЬКЕ лісництво	Експлуатаційні ліси	СОСНОВА	1	31	1,6	Створення лісових культур лісовідновлювальних
ЛЮБЕЛЬСЬКЕ лісництво	Експлуатаційні ліси	СОСНОВА	1	32	0,6	Створення лісових культур лісовідновлювальних
ЛЮБЕЛЬСЬКЕ лісництво	Експлуатаційні ліси	СОСНОВА	1	36	0,8	Створення лісових культур лісовідновлювальних

Лісництво	Кат.зах.	Госп.секц.	Квартал	Виділ	Площа вид.	Госп.зах.
ЛЮБЕЛЬСЬКЕ лісництво	Експлуатаційні ліси	СОСНОВА	1	37	10,2	Створення лісових культур лісовідновлювальних
ЛЮБЕЛЬСЬКЕ лісництво	Експлуатаційні ліси	СОСНОВА	2	1	0,6	Створення лісових культур лісовідновлювальних
ЛЮБЕЛЬСЬКЕ лісництво	Експлуатаційні ліси	СОСНОВА	2	6	1,9	Створення лісових культур лісовідновлювальних
ЛЮБЕЛЬСЬКЕ лісництво	Експлуатаційні ліси	СОСНОВА	2	8	3,4	Створення лісових культур лісовідновлювальних
ЛЮБЕЛЬСЬКЕ лісництво	Експлуатаційні ліси	СОСНОВА	2	20	1,7	Створення лісових культур лісовідновлювальних
ЛЮБЕЛЬСЬКЕ лісництво	Експлуатаційні ліси	СОСНОВА	2	27	0,7	Створення лісових культур лісовідновлювальних
ЛЮБЕЛЬСЬКЕ лісництво	Експлуатаційні ліси	СОСНОВА	3	17	5,8	Створення лісових культур лісовідновлювальних
ЛЮБЕЛЬСЬКЕ лісництво	Експлуатаційні ліси	СОСНОВА	3	21	1,0	Створення лісових культур лісовідновлювальних
ЛЮБЕЛЬСЬКЕ лісництво	Експлуатаційні ліси	СОСНОВА	3	42	1,4	Створення лісових культур лісовідновлювальних
ЛЮБЕЛЬСЬКЕ лісництво	Експлуатаційні ліси	СОСНОВА	4	7	2,6	Створення лісових культур лісовідновлювальних
ЛЮБЕЛЬСЬКЕ лісництво	Експлуатаційні ліси	СОСНОВА	4	34	6,3	Створення лісових культур лісовідновлювальних
ЛЮБЕЛЬСЬКЕ лісництво	Експлуатаційні ліси	СОСНОВА	5	15	3,2	Створення лісових культур лісовідновлювальних
ЛЮБЕЛЬСЬКЕ лісництво	Експлуатаційні ліси	СОСНОВА	5	21	1,4	Створення лісових культур лісовідновлювальних
ЛЮБЕЛЬСЬКЕ лісництво	Експлуатаційні ліси	СОСНОВА	5	26	2,4	Створення лісових культур лісовідновлювальних
ЛЮБЕЛЬСЬКЕ лісництво	Експлуатаційні ліси	СОСНОВА	5	29	0,8	Створення лісових культур лісовідновлювальних
ЛЮБЕЛЬСЬКЕ лісництво	Експлуатаційні ліси	СОСНОВА	5	31	1,8	Створення лісових культур лісовідновлювальних
ЛЮБЕЛЬСЬКЕ лісництво	Експлуатаційні ліси	СОСНОВА	5	33	2,1	Створення лісових культур лісовідновлювальних
ЛЮБЕЛЬСЬКЕ лісництво	Експлуатаційні ліси	СОСНОВА	5	44	3,0	Створення лісових культур лісовідновлювальних
ЛЮБЕЛЬСЬКЕ лісництво	Експлуатаційні ліси	СОСНОВА	5	46	6,2	Створення лісових культур лісовідновлювальних
ЛЮБЕЛЬСЬКЕ лісництво	Експлуатаційні ліси	СОСНОВА	5	47	3,5	Створення лісових культур лісовідновлювальних
ЛЮБЕЛЬСЬКЕ лісництво	Експлуатаційні ліси	СОСНОВА	6	2	0,2	Створення лісових культур лісовідновлювальних
ЛЮБЕЛЬСЬКЕ лісництво	Експлуатаційні ліси	СОСНОВА	6	12	1,6	Створення лісових культур лісовідновлювальних
ЛЮБЕЛЬСЬКЕ лісництво	Експлуатаційні ліси	СОСНОВА	7	4	4,3	Створення лісових культур лісовідновлювальних
ЛЮБЕЛЬСЬКЕ лісництво	Експлуатаційні ліси	СОСНОВА	7	13	18,5	Створення лісових культур лісовідновлювальних
ЛЮБЕЛЬСЬКЕ лісництво	Експлуатаційні ліси	СОСНОВА	7	15	0,6	Створення лісових культур лісовідновлювальних
ЛЮБЕЛЬСЬКЕ лісництво	Експлуатаційні ліси	СОСНОВА	7	26	0,9	Створення лісових культур лісовідновлювальних
ЛЮБЕЛЬСЬКЕ лісництво	Експлуатаційні ліси	СОСНОВА	9	35	1,1	Створення лісових культур лісовідновлювальних
ЛЮБЕЛЬСЬКЕ лісництво	Експлуатаційні ліси	СОСНОВА	9	44	7,6	Створення лісових культур лісовідновлювальних
ЛЮБЕЛЬСЬКЕ лісництво	Експлуатаційні ліси	СОСНОВА	9	56	1,2	Створення лісових культур лісовідновлювальних
ЛЮБЕЛЬСЬКЕ лісництво	Експлуатаційні ліси	СОСНОВА	11	2	1,3	Створення лісових культур лісовідновлювальних
ЛЮБЕЛЬСЬКЕ лісництво	Експлуатаційні ліси	СОСНОВА	17	24	0,4	Створення лісових культур лісовідновлювальних
ЛЮБЕЛЬСЬКЕ лісництво	Експлуатаційні ліси	СОСНОВА	18	24	1,9	Створення лісових культур лісовідновлювальних
ЛЮБЕЛЬСЬКЕ лісництво	Експлуатаційні ліси	СОСНОВА	18	34	3,3	Створення лісових культур лісовідновлювальних
ЛЮБЕЛЬСЬКЕ лісництво	Експлуатаційні ліси	СОСНОВА	18	50	1,6	Створення лісових культур лісовідновлювальних
ЛЮБЕЛЬСЬКЕ лісництво	Експлуатаційні ліси	СОСНОВА	19	10	1,0	Створення лісових культур лісовідновлювальних
ЛЮБЕЛЬСЬКЕ лісництво	Експлуатаційні ліси	СОСНОВА	19	27	0,6	Створення лісових культур лісовідновлювальних
ЛЮБЕЛЬСЬКЕ лісництво	Експлуатаційні ліси	СОСНОВА	19	33	1,8	Створення лісових культур лісовідновлювальних
ЛЮБЕЛЬСЬКЕ лісництво	Експлуатаційні ліси	СОСНОВА	20	16	0,9	Створення лісових культур лісовідновлювальних
ЛЮБЕЛЬСЬКЕ лісництво	Експлуатаційні ліси	СОСНОВА	20	28	0,4	Створення лісових культур лісовідновлювальних

Лісництво	Кат.зах.	Госп.секц.	Квартал	Виділ	Площа вид.	Госп.зах.
ЛЮБЕЛЬСЬКЕ лісництво	Експлуатаційні ліси	СОСНОВА	20	32	1,1	Створення лісових культур лісовідновлювальних
ЛЮБЕЛЬСЬКЕ лісництво	Експлуатаційні ліси	СОСНОВА	20	36	3,3	Створення лісових культур лісовідновлювальних
ЛЮБЕЛЬСЬКЕ лісництво	Експлуатаційні ліси	СОСНОВА	20	40	1,4	Створення лісових культур лісовідновлювальних
ЛЮБЕЛЬСЬКЕ лісництво	Експлуатаційні ліси	СОСНОВА	21	4	4,7	Створення лісових культур лісовідновлювальних
ЛЮБЕЛЬСЬКЕ лісництво	Експлуатаційні ліси	СОСНОВА	21	7	3,1	Створення лісових культур лісовідновлювальних
ЛЮБЕЛЬСЬКЕ лісництво	Експлуатаційні ліси	СОСНОВА	21	8	1,7	Створення лісових культур лісовідновлювальних
ЛЮБЕЛЬСЬКЕ лісництво	Експлуатаційні ліси	СОСНОВА	21	11	4,5	Створення лісових культур лісовідновлювальних
ЛЮБЕЛЬСЬКЕ лісництво	Експлуатаційні ліси	СОСНОВА	21	14	6,4	Створення лісових культур лісовідновлювальних
ЛЮБЕЛЬСЬКЕ лісництво	Експлуатаційні ліси	СОСНОВА	21	19	4,7	Створення лісових культур лісовідновлювальних
ЛЮБЕЛЬСЬКЕ лісництво	Експлуатаційні ліси	СОСНОВА	21	20	4,8	Створення лісових культур лісовідновлювальних
ЛЮБЕЛЬСЬКЕ лісництво	Експлуатаційні ліси	СОСНОВА	21	23	0,8	Створення лісових культур лісовідновлювальних
ЛЮБЕЛЬСЬКЕ лісництво	Експлуатаційні ліси	СОСНОВА	22	4	1,0	Створення лісових культур лісовідновлювальних
ЛЮБЕЛЬСЬКЕ лісництво	Експлуатаційні ліси	СОСНОВА	22	8	8,3	Створення лісових культур лісовідновлювальних
ЛЮБЕЛЬСЬКЕ лісництво	Експлуатаційні ліси	СОСНОВА	22	10	0,3	Створення лісових культур лісовідновлювальних
ЛЮБЕЛЬСЬКЕ лісництво	Експлуатаційні ліси	СОСНОВА	23	2	2,5	Створення лісових культур лісовідновлювальних
ЛЮБЕЛЬСЬКЕ лісництво	Експлуатаційні ліси	СОСНОВА	23	5	21,7	Створення лісових культур лісовідновлювальних
ЛЮБЕЛЬСЬКЕ лісництво	Експлуатаційні ліси	СОСНОВА	24	1	11,5	Створення лісових культур лісовідновлювальних
ЛЮБЕЛЬСЬКЕ лісництво	Експлуатаційні ліси	СОСНОВА	25	7	0,5	Створення лісових культур лісовідновлювальних
ЛЮБЕЛЬСЬКЕ лісництво	Експлуатаційні ліси	СОСНОВА	25	11	4,0	Створення лісових культур лісовідновлювальних
ЛЮБЕЛЬСЬКЕ лісництво	Експлуатаційні ліси	СОСНОВА	25	18	23,8	Створення лісових культур лісовідновлювальних
ЛЮБЕЛЬСЬКЕ лісництво	Експлуатаційні ліси	СОСНОВА	26	2	1,3	Створення лісових культур лісовідновлювальних
ЛЮБЕЛЬСЬКЕ лісництво	Експлуатаційні ліси	СОСНОВА	26	10	1,9	Створення лісових культур лісовідновлювальних
ЛЮБЕЛЬСЬКЕ лісництво	Експлуатаційні ліси	СОСНОВА	26	13	5,7	Створення лісових культур лісовідновлювальних
ЛЮБЕЛЬСЬКЕ лісництво	Експлуатаційні ліси	СОСНОВА	26	17	11,0	Створення лісових культур лісовідновлювальних
ЛЮБЕЛЬСЬКЕ лісництво	Експлуатаційні ліси	СОСНОВА	26	18	3,8	Створення лісових культур лісовідновлювальних
ЛЮБЕЛЬСЬКЕ лісництво	Експлуатаційні ліси	СОСНОВА	27	2	3,5	Створення лісових культур лісовідновлювальних
ЛЮБЕЛЬСЬКЕ лісництво	Експлуатаційні ліси	СОСНОВА	27	4	4,3	Створення лісових культур лісовідновлювальних
ЛЮБЕЛЬСЬКЕ лісництво	Експлуатаційні ліси	СОСНОВА	27	5	0,7	Створення лісових культур лісовідновлювальних
ЛЮБЕЛЬСЬКЕ лісництво	Експлуатаційні ліси	СОСНОВА	27	7	1,0	Створення лісових культур лісовідновлювальних
ЛЮБЕЛЬСЬКЕ лісництво	Експлуатаційні ліси	СОСНОВА	27	11	0,3	Створення лісових культур лісовідновлювальних
ЛЮБЕЛЬСЬКЕ лісництво	Експлуатаційні ліси	СОСНОВА	27	18	3,9	Створення лісових культур лісовідновлювальних
ЛЮБЕЛЬСЬКЕ лісництво	Експлуатаційні ліси	СОСНОВА	27	19	4,5	Створення лісових культур лісовідновлювальних
ЛЮБЕЛЬСЬКЕ лісництво	Експлуатаційні ліси	СОСНОВА	27	23	0,9	Створення лісових культур лісовідновлювальних
ЛЮБЕЛЬСЬКЕ лісництво	Експлуатаційні ліси	СОСНОВА	28	3	7,0	Створення лісових культур лісовідновлювальних
ЛЮБЕЛЬСЬКЕ лісництво	Експлуатаційні ліси	СОСНОВА	28	4	2,3	Створення лісових культур лісовідновлювальних
ЛЮБЕЛЬСЬКЕ лісництво	Експлуатаційні ліси	СОСНОВА	28	8	0,8	Створення лісових культур лісовідновлювальних
ЛЮБЕЛЬСЬКЕ лісництво	Експлуатаційні ліси	СОСНОВА	28	13	2,3	Створення лісових культур лісовідновлювальних
ЛЮБЕЛЬСЬКЕ лісництво	Експлуатаційні ліси	СОСНОВА	28	15	1,8	Створення лісових культур лісовідновлювальних
ЛЮБЕЛЬСЬКЕ лісництво	Експлуатаційні ліси	СОСНОВА	28	16	5,0	Створення лісових культур лісовідновлювальних

Лісництво	Кат.зах.	Госп.секц.	Квартал	Виділ	Площа вид.	Госп.зах.
ЛЮБЕЛЬСЬКЕ лісництво	Експлуатаційні ліси	СОСНОВА	28	19	2,5	Створення лісових культур лісовідновлювальних
ЛЮБЕЛЬСЬКЕ лісництво	Експлуатаційні ліси	СОСНОВА	29	1	1,5	Створення лісових культур лісовідновлювальних
ЛЮБЕЛЬСЬКЕ лісництво	Експлуатаційні ліси	СОСНОВА	29	3	20,7	Створення лісових культур лісовідновлювальних
ЛЮБЕЛЬСЬКЕ лісництво	Експлуатаційні ліси	СОСНОВА	29	11	1,5	Створення лісових культур лісовідновлювальних
ЛЮБЕЛЬСЬКЕ лісництво	Експлуатаційні ліси	СОСНОВА	30	10	0,4	Створення лісових культур лісовідновлювальних
ЛЮБЕЛЬСЬКЕ лісництво	Експлуатаційні ліси	СОСНОВА	30	12	0,5	Створення лісових культур лісовідновлювальних
ЛЮБЕЛЬСЬКЕ лісництво	Експлуатаційні ліси	СОСНОВА	30	13	1,0	Створення лісових культур лісовідновлювальних
ЛЮБЕЛЬСЬКЕ лісництво	Експлуатаційні ліси	СОСНОВА	30	14	24,0	Створення лісових культур лісовідновлювальних
ЛЮБЕЛЬСЬКЕ лісництво	Експлуатаційні ліси	СОСНОВА	30	17	5,4	Створення лісових культур лісовідновлювальних
ЛЮБЕЛЬСЬКЕ лісництво	Експлуатаційні ліси	СОСНОВА	30	22	1,5	Створення лісових культур лісовідновлювальних
ЛЮБЕЛЬСЬКЕ лісництво	Експлуатаційні ліси	СОСНОВА	31	4	0,6	Створення лісових культур лісовідновлювальних
ЛЮБЕЛЬСЬКЕ лісництво	Експлуатаційні ліси	СОСНОВА	34	20	2,0	Створення лісових культур лісовідновлювальних
ЛЮБЕЛЬСЬКЕ лісництво	Експлуатаційні ліси	СОСНОВА	38	30	0,6	Створення лісових культур лісовідновлювальних
ЛЮБЕЛЬСЬКЕ лісництво	Експлуатаційні ліси	СОСНОВА	38	43	0,6	Створення лісових культур лісовідновлювальних
ЛЮБЕЛЬСЬКЕ лісництво	Експлуатаційні ліси	СОСНОВА	38	46	1,3	Створення лісових культур лісовідновлювальних
ЛЮБЕЛЬСЬКЕ лісництво	Експлуатаційні ліси	СОСНОВА	38	55	1,4	Створення лісових культур лісовідновлювальних
ЛЮБЕЛЬСЬКЕ лісництво	Експлуатаційні ліси	СОСНОВА	39	40	0,2	Створення лісових культур лісовідновлювальних
ЛЮБЕЛЬСЬКЕ лісництво	Експлуатаційні ліси	СОСНОВА	40	14	1,2	Створення лісових культур лісовідновлювальних
ЛЮБЕЛЬСЬКЕ лісництво	Експлуатаційні ліси	СОСНОВА	41	17	0,1	Створення лісових культур лісовідновлювальних
ЛЮБЕЛЬСЬКЕ лісництво	Експлуатаційні ліси	СОСНОВА	42	21	4,6	Створення лісових культур лісовідновлювальних
ЛЮБЕЛЬСЬКЕ лісництво	Експлуатаційні ліси	СОСНОВА	42	25	0,5	Створення лісових культур лісовідновлювальних
ЛЮБЕЛЬСЬКЕ лісництво	Експлуатаційні ліси	СОСНОВА	43	9	2,0	Створення лісових культур лісовідновлювальних
ЛЮБЕЛЬСЬКЕ лісництво	Експлуатаційні ліси	СОСНОВА	43	34	0,7	Створення лісових культур лісовідновлювальних
ЛЮБЕЛЬСЬКЕ лісництво	Експлуатаційні ліси	СОСНОВА	44	1	0,5	Створення лісових культур лісовідновлювальних
ЛЮБЕЛЬСЬКЕ лісництво	Експлуатаційні ліси	СОСНОВА	44	17	1,2	Створення лісових культур лісовідновлювальних
ЛЮБЕЛЬСЬКЕ лісництво	Експлуатаційні ліси	СОСНОВА	45	10	0,5	Створення лісових культур лісовідновлювальних
ЛЮБЕЛЬСЬКЕ лісництво	Експлуатаційні ліси	СОСНОВА	45	15	0,3	Створення лісових культур лісовідновлювальних
ЛЮБЕЛЬСЬКЕ лісництво	Експлуатаційні ліси	СОСНОВА	45	35	1,5	Створення лісових культур лісовідновлювальних
ЛЮБЕЛЬСЬКЕ лісництво	Експлуатаційні ліси	СОСНОВА	45	49	0,6	Створення лісових культур лісовідновлювальних
ЛЮБЕЛЬСЬКЕ лісництво	Експлуатаційні ліси	СОСНОВА	46	11	0,4	Створення лісових культур лісовідновлювальних
ЛЮБЕЛЬСЬКЕ лісництво	Експлуатаційні ліси	СОСНОВА	46	18	0,5	Створення лісових культур лісовідновлювальних
ЛЮБЕЛЬСЬКЕ лісництво	Експлуатаційні ліси	СОСНОВА	46	23	0,6	Створення лісових культур лісовідновлювальних
ЛЮБЕЛЬСЬКЕ лісництво	Експлуатаційні ліси	СОСНОВА	47	2	3,8	Створення лісових культур лісовідновлювальних
ЛЮБЕЛЬСЬКЕ лісництво	Експлуатаційні ліси	СОСНОВА	47	9	1,5	Створення лісових культур лісовідновлювальних
ЛЮБЕЛЬСЬКЕ лісництво	Експлуатаційні ліси	СОСНОВА	47	12	0,2	Створення лісових культур лісовідновлювальних
ЛЮБЕЛЬСЬКЕ лісництво	Експлуатаційні ліси	СОСНОВА	47	16	4,8	Створення лісових культур лісовідновлювальних
ЛЮБЕЛЬСЬКЕ лісництво	Експлуатаційні ліси	СОСНОВА	47	17	0,8	Створення лісових культур лісовідновлювальних
ЛЮБЕЛЬСЬКЕ лісництво	Експлуатаційні ліси	СОСНОВА	47	22	2,7	Створення лісових культур лісовідновлювальних
ЛЮБЕЛЬСЬКЕ лісництво	Експлуатаційні ліси	СОСНОВА	47	26	1,4	Створення лісових культур лісовідновлювальних

Лісництво	Кат.зах.	Госп.секц.	Квартал	Виділ	Площа вид.	Госп.зах.
ЛЮБЕЛЬСЬКЕ лісництво	Експлуатаційні ліси	СОСНОВА	47	27	4,6	Створення лісових культур лісовідновлювальних
ЛЮБЕЛЬСЬКЕ лісництво	Експлуатаційні ліси	СОСНОВА	47	33	1,6	Створення лісових культур лісовідновлювальних
ЛЮБЕЛЬСЬКЕ лісництво	Експлуатаційні ліси	СОСНОВА	47	35	0,9	Створення лісових культур лісовідновлювальних
ЛЮБЕЛЬСЬКЕ лісництво	Експлуатаційні ліси	СОСНОВА	47	39	2,5	Створення лісових культур лісовідновлювальних
ЛЮБЕЛЬСЬКЕ лісництво	Експлуатаційні ліси	СОСНОВА	47	41	0,7	Створення лісових культур лісовідновлювальних
ЛЮБЕЛЬСЬКЕ лісництво	Експлуатаційні ліси	СОСНОВА	47	46	0,5	Створення лісових культур лісовідновлювальних
ЛЮБЕЛЬСЬКЕ лісництво	Експлуатаційні ліси	СОСНОВА	47	51	2,4	Створення лісових культур лісовідновлювальних
ЛЮБЕЛЬСЬКЕ лісництво	Експлуатаційні ліси	СОСНОВА	47	54	0,8	Створення лісових культур лісовідновлювальних
ЛЮБЕЛЬСЬКЕ лісництво	Експлуатаційні ліси	СОСНОВА	47	61	1,7	Створення лісових культур лісовідновлювальних
ЛЮБЕЛЬСЬКЕ лісництво	Експлуатаційні ліси	СОСНОВА	47	62	0,8	Створення лісових культур лісовідновлювальних
ЛЮБЕЛЬСЬКЕ лісництво	Експлуатаційні ліси	СОСНОВА	47	63	3,0	Створення лісових культур лісовідновлювальних
ЛЮБЕЛЬСЬКЕ лісництво	Експлуатаційні ліси	СОСНОВА	48	3	1,9	Створення лісових культур лісовідновлювальних
ЛЮБЕЛЬСЬКЕ лісництво	Експлуатаційні ліси	СОСНОВА	48	6	0,4	Створення лісових культур лісовідновлювальних
ЛЮБЕЛЬСЬКЕ лісництво	Експлуатаційні ліси	СОСНОВА	50	17	0,4	Створення лісових культур лісовідновлювальних
ЛЮБЕЛЬСЬКЕ лісництво	Експлуатаційні ліси	СОСНОВА	50	26	0,9	Створення лісових культур лісовідновлювальних
ЛЮБЕЛЬСЬКЕ лісництво	Експлуатаційні ліси	СОСНОВА	52	1	1,4	Створення лісових культур лісовідновлювальних
ЛЮБЕЛЬСЬКЕ лісництво	Експлуатаційні ліси	СОСНОВА	52	5	0,7	Створення лісових культур лісовідновлювальних
ЛЮБЕЛЬСЬКЕ лісництво	Експлуатаційні ліси	СОСНОВА	52	12	2,7	Створення лісових культур лісовідновлювальних
ЛЮБЕЛЬСЬКЕ лісництво	Експлуатаційні ліси	СОСНОВА	52	22	4,6	Створення лісових культур лісовідновлювальних
ЛЮБЕЛЬСЬКЕ лісництво	Експлуатаційні ліси	СОСНОВА	52	23	1,7	Створення лісових культур лісовідновлювальних
ЛЮБЕЛЬСЬКЕ лісництво	Експлуатаційні ліси	СОСНОВА	52	28	2,6	Створення лісових культур лісовідновлювальних
ЛЮБЕЛЬСЬКЕ лісництво	Експлуатаційні ліси	СОСНОВА	52	30	2,9	Створення лісових культур лісовідновлювальних
ЛЮБЕЛЬСЬКЕ лісництво	Експлуатаційні ліси	СОСНОВА	52	36	0,7	Створення лісових культур лісовідновлювальних
ЛЮБЕЛЬСЬКЕ лісництво	Експлуатаційні ліси	СОСНОВА	53	25	6,3	Створення лісових культур лісовідновлювальних
ЛЮБЕЛЬСЬКЕ лісництво	Експлуатаційні ліси	СОСНОВА	53	31	1,6	Створення лісових культур лісовідновлювальних
ЛЮБЕЛЬСЬКЕ лісництво	Експлуатаційні ліси	СОСНОВА	53	39	2,6	Створення лісових культур лісовідновлювальних
ЛЮБЕЛЬСЬКЕ лісництво	Експлуатаційні ліси	СОСНОВА	53	42	1,4	Створення лісових культур лісовідновлювальних
ЛЮБЕЛЬСЬКЕ лісництво	Експлуатаційні ліси	СОСНОВА	53	43	0,5	Створення лісових культур лісовідновлювальних
ЛЮБЕЛЬСЬКЕ лісництво	Експлуатаційні ліси	СОСНОВА	53	44	0,8	Створення лісових культур лісовідновлювальних
ЛЮБЕЛЬСЬКЕ лісництво	Експлуатаційні ліси	СОСНОВА	54	31	1,0	Створення лісових культур лісовідновлювальних
ЛЮБЕЛЬСЬКЕ лісництво	Експлуатаційні ліси	СОСНОВА	55	22	4,1	Створення лісових культур лісовідновлювальних
ЛЮБЕЛЬСЬКЕ лісництво	Експлуатаційні ліси	СОСНОВА	55	30	1,1	Створення лісових культур лісовідновлювальних
ЛЮБЕЛЬСЬКЕ лісництво	Експлуатаційні ліси	СОСНОВА	55	41	0,3	Створення лісових культур лісовідновлювальних
ЛЮБЕЛЬСЬКЕ лісництво	Експлуатаційні ліси	СОСНОВА	55	42	0,8	Створення лісових культур лісовідновлювальних
ЛЮБЕЛЬСЬКЕ лісництво	Експлуатаційні ліси	СОСНОВА	55	43	1,5	Створення лісових культур лісовідновлювальних
ЛЮБЕЛЬСЬКЕ лісництво	Експлуатаційні ліси	СОСНОВА	56	3	5,0	Створення лісових культур лісовідновлювальних
ЛЮБЕЛЬСЬКЕ лісництво	Експлуатаційні ліси	СОСНОВА	56	6	0,8	Створення лісових культур лісовідновлювальних
ЛЮБЕЛЬСЬКЕ лісництво	Експлуатаційні ліси	СОСНОВА	57	13	1,9	Створення лісових культур лісовідновлювальних
					453,7	

Лісництво	Кат.зах.	Госп.секц.	Квартал	Виділ	Площа вид.	Госп.зах.
ЛЮБЕЛЬСЬКЕ лісництво	Експлуатаційні ліси	ЧОРНОВІЛЬХОВА	1	5	0,4	Природне відновлення лісу
ЛЮБЕЛЬСЬКЕ лісництво	Експлуатаційні ліси	ЧОРНОВІЛЬХОВА	1	22	0,7	Природне відновлення лісу
ЛЮБЕЛЬСЬКЕ лісництво	Експлуатаційні ліси	ЧОРНОВІЛЬХОВА	1	33	1,9	Природне відновлення лісу
ЛЮБЕЛЬСЬКЕ лісництво	Експлуатаційні ліси	ЧОРНОВІЛЬХОВА	1	35	0,9	Природне відновлення лісу
ЛЮБЕЛЬСЬКЕ лісництво	Експлуатаційні ліси	ЧОРНОВІЛЬХОВА	2	22	0,7	Природне відновлення лісу
ЛЮБЕЛЬСЬКЕ лісництво	Експлуатаційні ліси	ЧОРНОВІЛЬХОВА	5	27	0,4	Природне відновлення лісу
ЛЮБЕЛЬСЬКЕ лісництво	Експлуатаційні ліси	ЧОРНОВІЛЬХОВА	5	28	0,3	Природне відновлення лісу
ЛЮБЕЛЬСЬКЕ лісництво	Експлуатаційні ліси	ЧОРНОВІЛЬХОВА	7	5	1,2	Природне відновлення лісу
ЛЮБЕЛЬСЬКЕ лісництво	Експлуатаційні ліси	ЧОРНОВІЛЬХОВА	8	13	0,7	Природне відновлення лісу
ЛЮБЕЛЬСЬКЕ лісництво	Експлуатаційні ліси	ЧОРНОВІЛЬХОВА	11	17	0,6	Природне відновлення лісу
ЛЮБЕЛЬСЬКЕ лісництво	Експлуатаційні ліси	ЧОРНОВІЛЬХОВА	20	9	1,0	Природне відновлення лісу
ЛЮБЕЛЬСЬКЕ лісництво	Експлуатаційні ліси	ЧОРНОВІЛЬХОВА	32	5	2,2	Природне відновлення лісу
ЛЮБЕЛЬСЬКЕ лісництво	Експлуатаційні ліси	ЧОРНОВІЛЬХОВА	33	19	1,8	Природне відновлення лісу
ЛЮБЕЛЬСЬКЕ лісництво	Експлуатаційні ліси	ЧОРНОВІЛЬХОВА	33	22	1,1	Природне відновлення лісу
ЛЮБЕЛЬСЬКЕ лісництво	Експлуатаційні ліси	ЧОРНОВІЛЬХОВА	33	26	0,4	Природне відновлення лісу
ЛЮБЕЛЬСЬКЕ лісництво	Експлуатаційні ліси	ЧОРНОВІЛЬХОВА	34	9	0,4	Природне відновлення лісу
ЛЮБЕЛЬСЬКЕ лісництво	Експлуатаційні ліси	ЧОРНОВІЛЬХОВА	34	19	0,5	Природне відновлення лісу
ЛЮБЕЛЬСЬКЕ лісництво	Експлуатаційні ліси	ЧОРНОВІЛЬХОВА	34	35	0,3	Природне відновлення лісу
ЛЮБЕЛЬСЬКЕ лісництво	Експлуатаційні ліси	ЧОРНОВІЛЬХОВА	34	38	2,7	Природне відновлення лісу
ЛЮБЕЛЬСЬКЕ лісництво	Експлуатаційні ліси	ЧОРНОВІЛЬХОВА	34	42	1,4	Природне відновлення лісу
ЛЮБЕЛЬСЬКЕ лісництво	Експлуатаційні ліси	ЧОРНОВІЛЬХОВА	34	46	0,9	Природне відновлення лісу
ЛЮБЕЛЬСЬКЕ лісництво	Експлуатаційні ліси	ЧОРНОВІЛЬХОВА	34	49	1,3	Природне відновлення лісу
ЛЮБЕЛЬСЬКЕ лісництво	Експлуатаційні ліси	ЧОРНОВІЛЬХОВА	34	57	1,2	Природне відновлення лісу
ЛЮБЕЛЬСЬКЕ лісництво	Експлуатаційні ліси	ЧОРНОВІЛЬХОВА	34	63	0,8	Природне відновлення лісу
ЛЮБЕЛЬСЬКЕ лісництво	Експлуатаційні ліси	ЧОРНОВІЛЬХОВА	35	30	0,5	Природне відновлення лісу
ЛЮБЕЛЬСЬКЕ лісництво	Експлуатаційні ліси	ЧОРНОВІЛЬХОВА	42	40	0,7	Природне відновлення лісу
ЛЮБЕЛЬСЬКЕ лісництво	Експлуатаційні ліси	ЧОРНОВІЛЬХОВА	42	43	1,4	Природне відновлення лісу
ЛЮБЕЛЬСЬКЕ лісництво	Експлуатаційні ліси	ЧОРНОВІЛЬХОВА	55	11	0,4	Природне відновлення лісу
					26,8	
ЛЮБЕЛЬСЬКЕ лісництво	Ліс. діл., що приляг. до смуг відв. авт. дор. держ. знач.	БЕРЕЗОВА	9	26	0,2	Створення лісових культур лісовідновлювальних
ЛЮБЕЛЬСЬКЕ лісництво	Ліс. діл., які приляг. до смуг відведення залізниць	БЕРЕЗОВА	11	22	2,0	Створення лісових культур лісовідновлювальних
					2,2	
ЛЮБЕЛЬСЬКЕ лісництво	Ліс. діл., які приляг. до смуг відведення залізниць	СОСНОВА	11	28	3,1	Створення лісових культур лісовідновлювальних
ЛЮБЕЛЬСЬКЕ лісництво	Ліс. діл., які приляг. до смуг відведення залізниць	СОСНОВА	11	37	4,9	Створення лісових культур лісовідновлювальних
					8,0	

Лісництво	Кат.зах.	Госп.секц.	Квартал	Виділ	Площа вид.	Госп.зах.
НИЗІВСЬКЕ лісництво	Експлуатаційні ліси	БЕРЕЗОВА	4	15	0,9	Створення лісових культур лісовідновлювальних
НИЗІВСЬКЕ лісництво	Експлуатаційні ліси	БЕРЕЗОВА	4	17	0,9	Створення лісових культур лісовідновлювальних
НИЗІВСЬКЕ лісництво	Експлуатаційні ліси	БЕРЕЗОВА	4	34	0,6	Створення лісових культур лісовідновлювальних
НИЗІВСЬКЕ лісництво	Експлуатаційні ліси	БЕРЕЗОВА	5	19	15,5	Створення лісових культур лісовідновлювальних
					17,9	
НИЗІВСЬКЕ лісництво	Експлуатаційні ліси	ГРАБОВА	1	12	0,3	Створення лісових культур лісовідновлювальних
НИЗІВСЬКЕ лісництво	Експлуатаційні ліси	ГРАБОВА	1	31	0,6	Створення лісових культур лісовідновлювальних
НИЗІВСЬКЕ лісництво	Експлуатаційні ліси	ГРАБОВА	1	36	0,7	Створення лісових культур лісовідновлювальних
НИЗІВСЬКЕ лісництво	Експлуатаційні ліси	ГРАБОВА	4	8	1,3	Створення лісових культур лісовідновлювальних
НИЗІВСЬКЕ лісництво	Експлуатаційні ліси	ГРАБОВА	5	24	1,0	Створення лісових культур лісовідновлювальних
НИЗІВСЬКЕ лісництво	Експлуатаційні ліси	ГРАБОВА	11	10	1,1	Створення лісових культур лісовідновлювальних
НИЗІВСЬКЕ лісництво	Експлуатаційні ліси	ГРАБОВА	32	17	0,8	Створення лісових культур лісовідновлювальних
					5,8	
НИЗІВСЬКЕ лісництво	Експлуатаційні ліси	ДУБОВА ВИСОКОСТОВБ.	6	12	0,9	Створення лісових культур лісовідновлювальних
НИЗІВСЬКЕ лісництво	Експлуатаційні ліси	ДУБОВА ВИСОКОСТОВБ.	7	11	2,7	Створення лісових культур лісовідновлювальних
НИЗІВСЬКЕ лісництво	Експлуатаційні ліси	ДУБОВА ВИСОКОСТОВБ.	8	1	12,0	Створення лісових культур лісовідновлювальних
НИЗІВСЬКЕ лісництво	Експлуатаційні ліси	ДУБОВА ВИСОКОСТОВБ.	12	14	1,0	Створення лісових культур лісовідновлювальних
НИЗІВСЬКЕ лісництво	Експлуатаційні ліси	ДУБОВА ВИСОКОСТОВБ.	27	31	1,0	Створення лісових культур лісовідновлювальних
НИЗІВСЬКЕ лісництво	Експлуатаційні ліси	ДУБОВА ВИСОКОСТОВБ.	29	2	0,4	Створення лісових культур лісовідновлювальних
НИЗІВСЬКЕ лісництво	Експлуатаційні ліси	ДУБОВА ВИСОКОСТОВБ.	29	4	6,5	Створення лісових культур лісовідновлювальних
НИЗІВСЬКЕ лісництво	Експлуатаційні ліси	ДУБОВА ВИСОКОСТОВБ.	29	12	7,3	Створення лісових культур лісовідновлювальних
НИЗІВСЬКЕ лісництво	Експлуатаційні ліси	ДУБОВА ВИСОКОСТОВБ.	34	3	3,1	Створення лісових культур лісовідновлювальних
НИЗІВСЬКЕ лісництво	Експлуатаційні ліси	ДУБОВА ВИСОКОСТОВБ.	35	22	0,5	Створення лісових культур лісовідновлювальних
НИЗІВСЬКЕ лісництво	Експлуатаційні ліси	ДУБОВА ВИСОКОСТОВБ.	41	28	10,5	Створення лісових культур лісовідновлювальних
НИЗІВСЬКЕ лісництво	Експлуатаційні ліси	ДУБОВА ВИСОКОСТОВБ.	41	32	0,6	Створення лісових культур лісовідновлювальних
НИЗІВСЬКЕ лісництво	Експлуатаційні ліси	ДУБОВА ВИСОКОСТОВБ.	42	17	4,3	Створення лісових культур лісовідновлювальних
НИЗІВСЬКЕ лісництво	Експлуатаційні ліси	ДУБОВА ВИСОКОСТОВБ.	45	8	3,8	Створення лісових культур лісовідновлювальних
НИЗІВСЬКЕ лісництво	Експлуатаційні ліси	ДУБОВА ВИСОКОСТОВБ.	46	18	5,9	Створення лісових культур лісовідновлювальних
НИЗІВСЬКЕ лісництво	Експлуатаційні ліси	ДУБОВА ВИСОКОСТОВБ.	46	36	0,6	Створення лісових культур лісовідновлювальних
НИЗІВСЬКЕ лісництво	Експлуатаційні ліси	ДУБОВА ВИСОКОСТОВБ.	57	20	1,9	Створення лісових культур лісовідновлювальних
НИЗІВСЬКЕ лісництво	Експлуатаційні ліси	ДУБОВА ВИСОКОСТОВБ.	57	24	1,0	Створення лісових культур лісовідновлювальних
					64,0	
НИЗІВСЬКЕ лісництво	Експлуатаційні ліси	ДУБОВА НИЗЬКОСТОВБ.	24	21	1,3	Створення лісових культур лісовідновлювальних
					1,3	
НИЗІВСЬКЕ лісництво	Експлуатаційні ліси	ОСИКОВА	58	3	0,8	Створення лісових культур лісовідновлювальних
					0,8	
НИЗІВСЬКЕ лісництво	Експлуатаційні ліси	СОСНОВА	3	14	7,3	Створення лісових культур лісовідновлювальних
НИЗІВСЬКЕ лісництво	Експлуатаційні ліси	СОСНОВА	6	16	3,1	Створення лісових культур лісовідновлювальних
НИЗІВСЬКЕ лісництво	Експлуатаційні ліси	СОСНОВА	6	18	6,5	Створення лісових культур лісовідновлювальних

Лісництво	Кат.зах.	Госп.секц.	Квартал	Виділ	Площа вид.	Госп.зах.
НИЗІВСЬКЕ лісництво	Експлуатаційні ліси	СОСНОВА	6	20	6,0	Створення лісових культур лісовідновлювальних
НИЗІВСЬКЕ лісництво	Експлуатаційні ліси	СОСНОВА	6	21	0,5	Створення лісових культур лісовідновлювальних
НИЗІВСЬКЕ лісництво	Експлуатаційні ліси	СОСНОВА	6	22	7,5	Створення лісових культур лісовідновлювальних
НИЗІВСЬКЕ лісництво	Експлуатаційні ліси	СОСНОВА	6	25	4,9	Створення лісових культур лісовідновлювальних
НИЗІВСЬКЕ лісництво	Експлуатаційні ліси	СОСНОВА	7	5	8,9	Створення лісових культур лісовідновлювальних
НИЗІВСЬКЕ лісництво	Експлуатаційні ліси	СОСНОВА	7	6	0,6	Створення лісових культур лісовідновлювальних
НИЗІВСЬКЕ лісництво	Експлуатаційні ліси	СОСНОВА	7	8	8,6	Створення лісових культур лісовідновлювальних
НИЗІВСЬКЕ лісництво	Експлуатаційні ліси	СОСНОВА	7	13	18,0	Створення лісових культур лісовідновлювальних
НИЗІВСЬКЕ лісництво	Експлуатаційні ліси	СОСНОВА	7	14	13,0	Створення лісових культур лісовідновлювальних
НИЗІВСЬКЕ лісництво	Експлуатаційні ліси	СОСНОВА	7	15	4,8	Створення лісових культур лісовідновлювальних
НИЗІВСЬКЕ лісництво	Експлуатаційні ліси	СОСНОВА	8	2	3,6	Створення лісових культур лісовідновлювальних
НИЗІВСЬКЕ лісництво	Експлуатаційні ліси	СОСНОВА	8	3	0,5	Створення лісових культур лісовідновлювальних
НИЗІВСЬКЕ лісництво	Експлуатаційні ліси	СОСНОВА	8	5	1,9	Створення лісових культур лісовідновлювальних
НИЗІВСЬКЕ лісництво	Експлуатаційні ліси	СОСНОВА	17	3	3,7	Створення лісових культур лісовідновлювальних
НИЗІВСЬКЕ лісництво	Експлуатаційні ліси	СОСНОВА	17	6	5,6	Створення лісових культур лісовідновлювальних
НИЗІВСЬКЕ лісництво	Експлуатаційні ліси	СОСНОВА	17	9	2,6	Створення лісових культур лісовідновлювальних
НИЗІВСЬКЕ лісництво	Експлуатаційні ліси	СОСНОВА	17	10	3,8	Створення лісових культур лісовідновлювальних
НИЗІВСЬКЕ лісництво	Експлуатаційні ліси	СОСНОВА	17	12	1,1	Створення лісових культур лісовідновлювальних
НИЗІВСЬКЕ лісництво	Експлуатаційні ліси	СОСНОВА	17	13	0,8	Створення лісових культур лісовідновлювальних
НИЗІВСЬКЕ лісництво	Експлуатаційні ліси	СОСНОВА	17	17	0,4	Створення лісових культур лісовідновлювальних
НИЗІВСЬКЕ лісництво	Експлуатаційні ліси	СОСНОВА	17	19	2,9	Створення лісових культур лісовідновлювальних
НИЗІВСЬКЕ лісництво	Експлуатаційні ліси	СОСНОВА	17	21	1,4	Створення лісових культур лісовідновлювальних
НИЗІВСЬКЕ лісництво	Експлуатаційні ліси	СОСНОВА	17	23	1,4	Створення лісових культур лісовідновлювальних
НИЗІВСЬКЕ лісництво	Експлуатаційні ліси	СОСНОВА	18	8	3,0	Створення лісових культур лісовідновлювальних
НИЗІВСЬКЕ лісництво	Експлуатаційні ліси	СОСНОВА	18	9	1,0	Створення лісових культур лісовідновлювальних
НИЗІВСЬКЕ лісництво	Експлуатаційні ліси	СОСНОВА	18	20	5,2	Створення лісових культур лісовідновлювальних
НИЗІВСЬКЕ лісництво	Експлуатаційні ліси	СОСНОВА	18	23	2,3	Створення лісових культур лісовідновлювальних
НИЗІВСЬКЕ лісництво	Експлуатаційні ліси	СОСНОВА	21	35	2,0	Створення лісових культур лісовідновлювальних
НИЗІВСЬКЕ лісництво	Експлуатаційні ліси	СОСНОВА	22	8	2,9	Створення лісових культур лісовідновлювальних
НИЗІВСЬКЕ лісництво	Експлуатаційні ліси	СОСНОВА	23	4	0,8	Створення лісових культур лісовідновлювальних
НИЗІВСЬКЕ лісництво	Експлуатаційні ліси	СОСНОВА	24	7	0,8	Створення лісових культур лісовідновлювальних
НИЗІВСЬКЕ лісництво	Експлуатаційні ліси	СОСНОВА	24	23	3,1	Створення лісових культур лісовідновлювальних
НИЗІВСЬКЕ лісництво	Експлуатаційні ліси	СОСНОВА	25	5	3,8	Створення лісових культур лісовідновлювальних
НИЗІВСЬКЕ лісництво	Експлуатаційні ліси	СОСНОВА	26	1	0,7	Створення лісових культур лісовідновлювальних
НИЗІВСЬКЕ лісництво	Експлуатаційні ліси	СОСНОВА	26	2	1,7	Створення лісових культур лісовідновлювальних
НИЗІВСЬКЕ лісництво	Експлуатаційні ліси	СОСНОВА	26	14	1,4	Створення лісових культур лісовідновлювальних
НИЗІВСЬКЕ лісництво	Експлуатаційні ліси	СОСНОВА	31	8	1,7	Створення лісових культур лісовідновлювальних
НИЗІВСЬКЕ лісництво	Експлуатаційні ліси	СОСНОВА	31	9	0,7	Створення лісових культур лісовідновлювальних
НИЗІВСЬКЕ лісництво	Експлуатаційні ліси	СОСНОВА	32	29	0,4	Створення лісових культур лісовідновлювальних

Лісництво	Кат.зах.	Госп.секц.	Квартал	Виділ	Площа вид.	Госп.зах.
НИЗІВСЬКЕ лісництво	Експлуатаційні ліси	СОСНОВА	33	28	3,1	Створення лісових культур лісовідновлювальних
НИЗІВСЬКЕ лісництво	Експлуатаційні ліси	СОСНОВА	36	20	2,9	Створення лісових культур лісовідновлювальних
НИЗІВСЬКЕ лісництво	Експлуатаційні ліси	СОСНОВА	40	5	0,8	Створення лісових культур лісовідновлювальних
НИЗІВСЬКЕ лісництво	Експлуатаційні ліси	СОСНОВА	40	9	0,8	Створення лісових культур лісовідновлювальних
НИЗІВСЬКЕ лісництво	Експлуатаційні ліси	СОСНОВА	40	11	1,4	Створення лісових культур лісовідновлювальних
НИЗІВСЬКЕ лісництво	Експлуатаційні ліси	СОСНОВА	40	24	0,5	Створення лісових культур лісовідновлювальних
НИЗІВСЬКЕ лісництво	Експлуатаційні ліси	СОСНОВА	41	24	3,6	Створення лісових культур лісовідновлювальних
НИЗІВСЬКЕ лісництво	Експлуатаційні ліси	СОСНОВА	42	21	0,6	Створення лісових культур лісовідновлювальних
НИЗІВСЬКЕ лісництво	Експлуатаційні ліси	СОСНОВА	43	6	0,6	Створення лісових культур лісовідновлювальних
НИЗІВСЬКЕ лісництво	Експлуатаційні ліси	СОСНОВА	43	10	0,8	Створення лісових культур лісовідновлювальних
НИЗІВСЬКЕ лісництво	Експлуатаційні ліси	СОСНОВА	43	13	0,7	Створення лісових культур лісовідновлювальних
НИЗІВСЬКЕ лісництво	Експлуатаційні ліси	СОСНОВА	43	24	1,8	Створення лісових культур лісовідновлювальних
НИЗІВСЬКЕ лісництво	Експлуатаційні ліси	СОСНОВА	44	1	1,3	Створення лісових культур лісовідновлювальних
НИЗІВСЬКЕ лісництво	Експлуатаційні ліси	СОСНОВА	46	3	2,5	Створення лісових культур лісовідновлювальних
НИЗІВСЬКЕ лісництво	Експлуатаційні ліси	СОСНОВА	46	31	3,0	Створення лісових культур лісовідновлювальних
НИЗІВСЬКЕ лісництво	Експлуатаційні ліси	СОСНОВА	47	24	0,6	Створення лісових культур лісовідновлювальних
НИЗІВСЬКЕ лісництво	Експлуатаційні ліси	СОСНОВА	48	2	0,6	Створення лісових культур лісовідновлювальних
НИЗІВСЬКЕ лісництво	Експлуатаційні ліси	СОСНОВА	48	5	3,7	Створення лісових культур лісовідновлювальних
НИЗІВСЬКЕ лісництво	Експлуатаційні ліси	СОСНОВА	48	7	1,9	Створення лісових культур лісовідновлювальних
НИЗІВСЬКЕ лісництво	Експлуатаційні ліси	СОСНОВА	48	30	1,2	Створення лісових культур лісовідновлювальних
НИЗІВСЬКЕ лісництво	Експлуатаційні ліси	СОСНОВА	49	26	3,9	Створення лісових культур лісовідновлювальних
НИЗІВСЬКЕ лісництво	Експлуатаційні ліси	СОСНОВА	49	34	2,3	Створення лісових культур лісовідновлювальних
НИЗІВСЬКЕ лісництво	Експлуатаційні ліси	СОСНОВА	49	35	2,0	Створення лісових культур лісовідновлювальних
НИЗІВСЬКЕ лісництво	Експлуатаційні ліси	СОСНОВА	50	30	1,1	Створення лісових культур лісовідновлювальних
НИЗІВСЬКЕ лісництво	Експлуатаційні ліси	СОСНОВА	50	37	0,8	Створення лісових культур лісовідновлювальних
НИЗІВСЬКЕ лісництво	Експлуатаційні ліси	СОСНОВА	50	48	0,8	Створення лісових культур лісовідновлювальних
НИЗІВСЬКЕ лісництво	Експлуатаційні ліси	СОСНОВА	51	5	1,0	Створення лісових культур лісовідновлювальних
НИЗІВСЬКЕ лісництво	Експлуатаційні ліси	СОСНОВА	51	7	5,1	Створення лісових культур лісовідновлювальних
НИЗІВСЬКЕ лісництво	Експлуатаційні ліси	СОСНОВА	51	16	2,4	Створення лісових культур лісовідновлювальних
НИЗІВСЬКЕ лісництво	Експлуатаційні ліси	СОСНОВА	53	4	1,7	Створення лісових культур лісовідновлювальних
НИЗІВСЬКЕ лісництво	Експлуатаційні ліси	СОСНОВА	53	21	0,3	Створення лісових культур лісовідновлювальних
НИЗІВСЬКЕ лісництво	Експлуатаційні ліси	СОСНОВА	53	25	0,5	Створення лісових культур лісовідновлювальних
НИЗІВСЬКЕ лісництво	Експлуатаційні ліси	СОСНОВА	53	27	1,0	Створення лісових культур лісовідновлювальних
НИЗІВСЬКЕ лісництво	Експлуатаційні ліси	СОСНОВА	53	29	1,6	Створення лісових культур лісовідновлювальних
НИЗІВСЬКЕ лісництво	Експлуатаційні ліси	СОСНОВА	54	19	0,5	Створення лісових культур лісовідновлювальних
НИЗІВСЬКЕ лісництво	Експлуатаційні ліси	СОСНОВА	56	7	1,5	Створення лісових культур лісовідновлювальних
НИЗІВСЬКЕ лісництво	Експлуатаційні ліси	СОСНОВА	56	18	2,4	Створення лісових культур лісовідновлювальних
НИЗІВСЬКЕ лісництво	Експлуатаційні ліси	СОСНОВА	56	23	0,9	Створення лісових культур лісовідновлювальних
НИЗІВСЬКЕ лісництво	Експлуатаційні ліси	СОСНОВА	56	26	8,3	Створення лісових культур лісовідновлювальних

Лісництво	Кат.зах.	Госп.секц.	Квартал	Виділ	Площа вид.	Госп.зах.
НИЗІВСЬКЕ лісництво	Експлуатаційні ліси	СОСНОВА	56	36	0,8	Створення лісових культур лісовідновлювальних
НИЗІВСЬКЕ лісництво	Експлуатаційні ліси	СОСНОВА	57	23	2,2	Створення лісових культур лісовідновлювальних
НИЗІВСЬКЕ лісництво	Експлуатаційні ліси	СОСНОВА	57	30	1,6	Створення лісових культур лісовідновлювальних
НИЗІВСЬКЕ лісництво	Експлуатаційні ліси	СОСНОВА	57	33	2,1	Створення лісових культур лісовідновлювальних
НИЗІВСЬКЕ лісництво	Експлуатаційні ліси	СОСНОВА	57	46	0,2	Створення лісових культур лісовідновлювальних
НИЗІВСЬКЕ лісництво	Експлуатаційні ліси	СОСНОВА	57	50	1,3	Створення лісових культур лісовідновлювальних
НИЗІВСЬКЕ лісництво	Експлуатаційні ліси	СОСНОВА	57	57	2,2	Створення лісових культур лісовідновлювальних
НИЗІВСЬКЕ лісництво	Експлуатаційні ліси	СОСНОВА	57	58	1,3	Створення лісових культур лісовідновлювальних
НИЗІВСЬКЕ лісництво	Експлуатаційні ліси	СОСНОВА	58	13	1,3	Створення лісових культур лісовідновлювальних
НИЗІВСЬКЕ лісництво	Експлуатаційні ліси	СОСНОВА	58	15	1,0	Створення лісових культур лісовідновлювальних
НИЗІВСЬКЕ лісництво	Експлуатаційні ліси	СОСНОВА	59	1	9,5	Створення лісових культур лісовідновлювальних
НИЗІВСЬКЕ лісництво	Експлуатаційні ліси	СОСНОВА	59	2	3,9	Створення лісових культур лісовідновлювальних
НИЗІВСЬКЕ лісництво	Експлуатаційні ліси	СОСНОВА	59	28	0,7	Створення лісових культур лісовідновлювальних
НИЗІВСЬКЕ лісництво	Експлуатаційні ліси	СОСНОВА	59	30	2,3	Створення лісових культур лісовідновлювальних
НИЗІВСЬКЕ лісництво	Експлуатаційні ліси	СОСНОВА	59	31	1,0	Створення лісових культур лісовідновлювальних
НИЗІВСЬКЕ лісництво	Експлуатаційні ліси	СОСНОВА	59	33	2,6	Створення лісових культур лісовідновлювальних
НИЗІВСЬКЕ лісництво	Експлуатаційні ліси	СОСНОВА	59	39	1,6	Створення лісових культур лісовідновлювальних
НИЗІВСЬКЕ лісництво	Експлуатаційні ліси	СОСНОВА	59	42	1,6	Створення лісових культур лісовідновлювальних
НИЗІВСЬКЕ лісництво	Експлуатаційні ліси	СОСНОВА	59	45	1,0	Створення лісових культур лісовідновлювальних
НИЗІВСЬКЕ лісництво	Експлуатаційні ліси	СОСНОВА	59	48	0,4	Створення лісових культур лісовідновлювальних
НИЗІВСЬКЕ лісництво	Експлуатаційні ліси	СОСНОВА	59	49	3,1	Створення лісових культур лісовідновлювальних
НИЗІВСЬКЕ лісництво	Експлуатаційні ліси	СОСНОВА	59	54	0,4	Створення лісових культур лісовідновлювальних
НИЗІВСЬКЕ лісництво	Експлуатаційні ліси	СОСНОВА	59	57	0,8	Створення лісових культур лісовідновлювальних
НИЗІВСЬКЕ лісництво	Експлуатаційні ліси	СОСНОВА	59	59	2,3	Створення лісових культур лісовідновлювальних
НИЗІВСЬКЕ лісництво	Експлуатаційні ліси	СОСНОВА	59	61	2,2	Створення лісових культур лісовідновлювальних
НИЗІВСЬКЕ лісництво	Експлуатаційні ліси	СОСНОВА	59	65	0,4	Створення лісових культур лісовідновлювальних
НИЗІВСЬКЕ лісництво	Експлуатаційні ліси	СОСНОВА	59	66	1,7	Створення лісових культур лісовідновлювальних
НИЗІВСЬКЕ лісництво	Експлуатаційні ліси	СОСНОВА	59	67	1,4	Створення лісових культур лісовідновлювальних
НИЗІВСЬКЕ лісництво	Експлуатаційні ліси	СОСНОВА	59	70	1,9	Створення лісових культур лісовідновлювальних
НИЗІВСЬКЕ лісництво	Експлуатаційні ліси	СОСНОВА	59	73	1,9	Створення лісових культур лісовідновлювальних
НИЗІВСЬКЕ лісництво	Експлуатаційні ліси	СОСНОВА	59	74	1,0	Створення лісових культур лісовідновлювальних
НИЗІВСЬКЕ лісництво	Експлуатаційні ліси	СОСНОВА	59	76	0,8	Створення лісових культур лісовідновлювальних
НИЗІВСЬКЕ лісництво	Експлуатаційні ліси	СОСНОВА	59	77	0,8	Створення лісових культур лісовідновлювальних
НИЗІВСЬКЕ лісництво	Експлуатаційні ліси	СОСНОВА	59	79	0,6	Створення лісових культур лісовідновлювальних
					279,3	
НИЗІВСЬКЕ лісництво	Експлуатаційні ліси	ЧОРНОВІЛЬХОВА	12	4	1,4	Природне відновлення лісу
НИЗІВСЬКЕ лісництво	Експлуатаційні ліси	ЧОРНОВІЛЬХОВА	12	11	1,6	Природне відновлення лісу
НИЗІВСЬКЕ лісництво	Експлуатаційні ліси	ЧОРНОВІЛЬХОВА	21	12	6,7	Природне відновлення лісу
НИЗІВСЬКЕ лісництво	Експлуатаційні ліси	ЧОРНОВІЛЬХОВА	21	18	1,4	Природне відновлення лісу

Лісництво	Кат.зах.	Госп.секц.	Квартал	Виділ	Площа вид.	Госп.зах.
НИЗІВСЬКЕ лісництво	Експлуатаційні ліси	ЧОРНОВІЛЬХОВА	21	25	0,9	Природне відновлення лісу
НИЗІВСЬКЕ лісництво	Експлуатаційні ліси	ЧОРНОВІЛЬХОВА	21	33	0,4	Природне відновлення лісу
НИЗІВСЬКЕ лісництво	Експлуатаційні ліси	ЧОРНОВІЛЬХОВА	22	6	1,9	Природне відновлення лісу
НИЗІВСЬКЕ лісництво	Експлуатаційні ліси	ЧОРНОВІЛЬХОВА	22	24	4,1	Природне відновлення лісу
НИЗІВСЬКЕ лісництво	Експлуатаційні ліси	ЧОРНОВІЛЬХОВА	22	34	1,2	Природне відновлення лісу
НИЗІВСЬКЕ лісництво	Експлуатаційні ліси	ЧОРНОВІЛЬХОВА	23	31	1,5	Природне відновлення лісу
НИЗІВСЬКЕ лісництво	Експлуатаційні ліси	ЧОРНОВІЛЬХОВА	25	10	0,2	Природне відновлення лісу
НИЗІВСЬКЕ лісництво	Експлуатаційні ліси	ЧОРНОВІЛЬХОВА	25	48	0,2	Природне відновлення лісу
НИЗІВСЬКЕ лісництво	Експлуатаційні ліси	ЧОРНОВІЛЬХОВА	26	10	0,4	Природне відновлення лісу
НИЗІВСЬКЕ лісництво	Експлуатаційні ліси	ЧОРНОВІЛЬХОВА	30	7	1,3	Природне відновлення лісу
НИЗІВСЬКЕ лісництво	Експлуатаційні ліси	ЧОРНОВІЛЬХОВА	31	11	2,1	Природне відновлення лісу
НИЗІВСЬКЕ лісництво	Експлуатаційні ліси	ЧОРНОВІЛЬХОВА	31	18	1,6	Створення лісових культур лісовідновлювальних
НИЗІВСЬКЕ лісництво	Експлуатаційні ліси	ЧОРНОВІЛЬХОВА	31	24	2,5	Створення лісових культур лісовідновлювальних
НИЗІВСЬКЕ лісництво	Експлуатаційні ліси	ЧОРНОВІЛЬХОВА	31	29	0,7	Природне відновлення лісу
НИЗІВСЬКЕ лісництво	Експлуатаційні ліси	ЧОРНОВІЛЬХОВА	31	33	1,3	Природне відновлення лісу
НИЗІВСЬКЕ лісництво	Експлуатаційні ліси	ЧОРНОВІЛЬХОВА	32	1	2,8	Природне відновлення лісу
НИЗІВСЬКЕ лісництво	Експлуатаційні ліси	ЧОРНОВІЛЬХОВА	32	3	1,8	Природне відновлення лісу
НИЗІВСЬКЕ лісництво	Експлуатаційні ліси	ЧОРНОВІЛЬХОВА	32	11	3,6	Природне відновлення лісу
НИЗІВСЬКЕ лісництво	Експлуатаційні ліси	ЧОРНОВІЛЬХОВА	33	2	0,2	Природне відновлення лісу
НИЗІВСЬКЕ лісництво	Експлуатаційні ліси	ЧОРНОВІЛЬХОВА	33	7	3,9	Природне відновлення лісу
НИЗІВСЬКЕ лісництво	Експлуатаційні ліси	ЧОРНОВІЛЬХОВА	33	25	5,6	Природне відновлення лісу
НИЗІВСЬКЕ лісництво	Експлуатаційні ліси	ЧОРНОВІЛЬХОВА	34	23	2,1	Природне відновлення лісу
НИЗІВСЬКЕ лісництво	Експлуатаційні ліси	ЧОРНОВІЛЬХОВА	34	24	5,4	Природне відновлення лісу
НИЗІВСЬКЕ лісництво	Експлуатаційні ліси	ЧОРНОВІЛЬХОВА	35	17	0,7	Природне відновлення лісу
НИЗІВСЬКЕ лісництво	Експлуатаційні ліси	ЧОРНОВІЛЬХОВА	35	30	2,6	Природне відновлення лісу
НИЗІВСЬКЕ лісництво	Експлуатаційні ліси	ЧОРНОВІЛЬХОВА	36	15	1,3	Природне відновлення лісу
НИЗІВСЬКЕ лісництво	Експлуатаційні ліси	ЧОРНОВІЛЬХОВА	40	7	0,3	Природне відновлення лісу
НИЗІВСЬКЕ лісництво	Експлуатаційні ліси	ЧОРНОВІЛЬХОВА	41	20	0,7	Природне відновлення лісу
НИЗІВСЬКЕ лісництво	Експлуатаційні ліси	ЧОРНОВІЛЬХОВА	41	22	2,4	Природне відновлення лісу
НИЗІВСЬКЕ лісництво	Експлуатаційні ліси	ЧОРНОВІЛЬХОВА	41	31	1,5	Природне відновлення лісу
НИЗІВСЬКЕ лісництво	Експлуатаційні ліси	ЧОРНОВІЛЬХОВА	42	1	3,1	Природне відновлення лісу
НИЗІВСЬКЕ лісництво	Експлуатаційні ліси	ЧОРНОВІЛЬХОВА	45	1	2,4	Природне відновлення лісу
НИЗІВСЬКЕ лісництво	Експлуатаційні ліси	ЧОРНОВІЛЬХОВА	48	26	3,6	Природне відновлення лісу
НИЗІВСЬКЕ лісництво	Експлуатаційні ліси	ЧОРНОВІЛЬХОВА	48	31	3,5	Природне відновлення лісу
НИЗІВСЬКЕ лісництво	Експлуатаційні ліси	ЧОРНОВІЛЬХОВА	48	32	1,1	Природне відновлення лісу
НИЗІВСЬКЕ лісництво	Експлуатаційні ліси	ЧОРНОВІЛЬХОВА	48	38	0,9	Природне відновлення лісу
НИЗІВСЬКЕ лісництво	Експлуатаційні ліси	ЧОРНОВІЛЬХОВА	49	8	0,4	Природне відновлення лісу
НИЗІВСЬКЕ лісництво	Експлуатаційні ліси	ЧОРНОВІЛЬХОВА	50	4	4,6	Природне відновлення лісу
НИЗІВСЬКЕ лісництво	Експлуатаційні ліси	ЧОРНОВІЛЬХОВА	50	5	1,1	Природне відновлення лісу

Лісництво	Кат.зах.	Госп.секц.	Квартал	Виділ	Площа вид.	Госп.зах.
НИЗІВСЬКЕ лісництво	Експлуатаційні ліси	ЧОРНОВІЛЬХОВА	51	18	5,3	Природне відновлення лісу
НИЗІВСЬКЕ лісництво	Експлуатаційні ліси	ЧОРНОВІЛЬХОВА	54	8	1,2	Природне відновлення лісу
НИЗІВСЬКЕ лісництво	Експлуатаційні ліси	ЧОРНОВІЛЬХОВА	55	4	1,4	Природне відновлення лісу
НИЗІВСЬКЕ лісництво	Експлуатаційні ліси	ЧОРНОВІЛЬХОВА	59	72	4,3	Природне відновлення лісу
					99,2	
НИЗІВСЬКЕ лісництво	Ліс. діл., які приляг. до смуг відведення залізниць	ДУБОВА ВИСОКОСТОВБ.	8	14	1,5	Створення лісових культур лісовідновлювальних
НИЗІВСЬКЕ лісництво	Ліс. діл., які приляг. до смуг відведення залізниць	ДУБОВА ВИСОКОСТОВБ.	9	12	3,2	Створення лісових культур лісовідновлювальних
					4,7	
НИЗІВСЬКЕ лісництво	Ліс. діл., які приляг. до смуг відведення залізниць	СОСНОВА	6	34	1,4	Створення лісових культур лісовідновлювальних
НИЗІВСЬКЕ лісництво	Ліс. діл., які приляг. до смуг відведення залізниць	СОСНОВА	7	17	2,3	Створення лісових культур лісовідновлювальних
НИЗІВСЬКЕ лісництво	Ліс. діл., які приляг. до смуг відведення залізниць	СОСНОВА	7	19	2,6	Створення лісових культур лісовідновлювальних
НИЗІВСЬКЕ лісництво	Ліс. діл., які приляг. до смуг відведення залізниць	СОСНОВА	7	21	0,5	Створення лісових культур лісовідновлювальних
НИЗІВСЬКЕ лісництво	Ліс. діл., які приляг. до смуг відведення залізниць	СОСНОВА	8	8	3,9	Створення лісових культур лісовідновлювальних
НИЗІВСЬКЕ лісництво	Ліс. діл., які приляг. до смуг відведення залізниць	СОСНОВА	8	19	4,3	Створення лісових культур лісовідновлювальних
НИЗІВСЬКЕ лісництво	Ліс. діл., які приляг. до смуг відведення залізниць	СОСНОВА	10	7	41,5	Створення лісових культур лісовідновлювальних
НИЗІВСЬКЕ лісництво	Ліс. діл. уздовж берегів річок, навк. озер та ін. водойм	СОСНОВА	18	43	1,1	Створення лісових культур лісовідновлювальних
					57,6	
НИЗІВСЬКЕ лісництво	Ліс. діл., які приляг. до смуг відведення залізниць	ЧОРНОВІЛЬХОВА	12	16	2,1	Природне відновлення лісу
					2,1	
НИЗІВСЬКЕ лісництво	Л/г частина лісів зелених зон	БЕРЕЗОВА	14	44	0,8	Створення лісових культур лісовідновлювальних
НИЗІВСЬКЕ лісництво	Л/г частина лісів зелених зон	БЕРЕЗОВА	14	54	2,2	Створення лісових культур лісовідновлювальних
НИЗІВСЬКЕ лісництво	Л/г частина лісів зелених зон	БЕРЕЗОВА	15	2	2,8	Створення лісових культур лісовідновлювальних
НИЗІВСЬКЕ лісництво	Л/г частина лісів зелених зон	БЕРЕЗОВА	15	5	5,1	Створення лісових культур лісовідновлювальних
НИЗІВСЬКЕ лісництво	Л/г частина лісів зелених зон	БЕРЕЗОВА	15	15	3,9	Створення лісових культур лісовідновлювальних
НИЗІВСЬКЕ лісництво	Л/г частина лісів зелених зон	БЕРЕЗОВА	15	18	3,5	Створення лісових культур лісовідновлювальних
					18,3	
НИЗІВСЬКЕ лісництво	Л/г частина лісів зелених зон	ГРАБОВА	14	21	2,1	Створення лісових культур лісовідновлювальних
					2,1	

Лісництво	Кат.зах.	Госп.секц.	Квартал	Виділ	Площа вид.	Госп.зах.
НИЗІВСЬКЕ лісництво	Л/г частина лісів зелених зон	ДУБОВА ВИСОКОСТОВБ.	14	1	1,3	Створення лісових культур лісовідновлювальних
НИЗІВСЬКЕ лісництво	Л/г частина лісів зелених зон	ДУБОВА ВИСОКОСТОВБ.	14	8	1,2	Створення лісових культур лісовідновлювальних
НИЗІВСЬКЕ лісництво	Л/г частина лісів зелених зон	ДУБОВА ВИСОКОСТОВБ.	14	15	17,5	Створення лісових культур лісовідновлювальних
НИЗІВСЬКЕ лісництво	Л/г частина лісів зелених зон	ДУБОВА ВИСОКОСТОВБ.	14	16	17,5	Створення лісових культур лісовідновлювальних
НИЗІВСЬКЕ лісництво	Л/г частина лісів зелених зон	ДУБОВА ВИСОКОСТОВБ.	14	41	0,9	Створення лісових культур лісовідновлювальних
НИЗІВСЬКЕ лісництво	Л/г частина лісів зелених зон	ДУБОВА ВИСОКОСТОВБ.	19	4	11,0	Створення лісових культур лісовідновлювальних
НИЗІВСЬКЕ лісництво	Л/г частина лісів зелених зон	ДУБОВА ВИСОКОСТОВБ.	19	6	0,3	Створення лісових культур лісовідновлювальних
НИЗІВСЬКЕ лісництво	Л/г частина лісів зелених зон	ДУБОВА ВИСОКОСТОВБ.	19	15	2,0	Створення лісових культур лісовідновлювальних
НИЗІВСЬКЕ лісництво	Л/г частина лісів зелених зон	ДУБОВА ВИСОКОСТОВБ.	19	18	0,8	Створення лісових культур лісовідновлювальних
НИЗІВСЬКЕ лісництво	Л/г частина лісів зелених зон	ДУБОВА ВИСОКОСТОВБ.	63	4	0,4	Створення лісових культур лісовідновлювальних
					52,9	
НИЗІВСЬКЕ лісництво	Л/г частина лісів зелених зон	ДУБОВА НИЗЬКОСТОВБ.	63	15	1,5	Створення лісових культур лісовідновлювальних
					1,5	
НИЗІВСЬКЕ лісництво	Л/г частина лісів зелених зон	СОСНОВА	60	10	10,5	Створення лісових культур лісовідновлювальних
НИЗІВСЬКЕ лісництво	Л/г частина лісів зелених зон	СОСНОВА	60	12	10,0	Створення лісових культур лісовідновлювальних
НИЗІВСЬКЕ лісництво	Л/г частина лісів зелених зон	СОСНОВА	60	18	1,2	Створення лісових культур лісовідновлювальних
НИЗІВСЬКЕ лісництво	Л/г частина лісів зелених зон	СОСНОВА	60	24	3,7	Створення лісових культур лісовідновлювальних
НИЗІВСЬКЕ лісництво	Л/г частина лісів зелених зон	СОСНОВА	61	7	4,1	Створення лісових культур лісовідновлювальних
НИЗІВСЬКЕ лісництво	Л/г частина лісів зелених зон	СОСНОВА	62	6	1,3	Створення лісових культур лісовідновлювальних
НИЗІВСЬКЕ лісництво	Л/г частина лісів зелених зон	СОСНОВА	62	30	0,9	Створення лісових культур лісовідновлювальних
НИЗІВСЬКЕ лісництво	Л/г частина лісів зелених зон	СОСНОВА	66	25	1,8	Створення лісових культур лісовідновлювальних
НИЗІВСЬКЕ лісництво	Л/г частина лісів зелених зон	СОСНОВА	66	30	1,4	Створення лісових культур лісовідновлювальних
НИЗІВСЬКЕ лісництво	Л/г частина лісів зелених зон	СОСНОВА	67	13	0,8	Створення лісових культур лісовідновлювальних
НИЗІВСЬКЕ лісництво	Л/г частина лісів зелених зон	СОСНОВА	67	45	3,4	Створення лісових культур лісовідновлювальних
НИЗІВСЬКЕ лісництво	Л/г частина лісів зелених зон	СОСНОВА	67	58	0,6	Створення лісових культур лісовідновлювальних
НИЗІВСЬКЕ лісництво	Л/г частина лісів зелених зон	СОСНОВА	70	9	0,8	Створення лісових культур лісовідновлювальних
НИЗІВСЬКЕ лісництво	Л/г частина лісів зелених зон	СОСНОВА	70	34	1,7	Створення лісових культур лісовідновлювальних
НИЗІВСЬКЕ лісництво	Л/г частина лісів зелених зон	СОСНОВА	70	42	5,1	Створення лісових культур лісовідновлювальних
					47,3	
НИЗІВСЬКЕ лісництво	Л/г частина лісів зелених зон	ЧОРНОВІЛЬХОВА	14	12	0,9	Природне відновлення лісу
НИЗІВСЬКЕ лісництво	Л/г частина лісів зелених зон	ЧОРНОВІЛЬХОВА	15	23	5,4	Природне відновлення лісу
НИЗІВСЬКЕ лісництво	Л/г частина лісів зелених зон	ЧОРНОВІЛЬХОВА	15	25	0,6	Природне відновлення лісу
НИЗІВСЬКЕ лісництво	Л/г частина лісів зелених зон	ЧОРНОВІЛЬХОВА	15	26	7,7	Природне відновлення лісу
НИЗІВСЬКЕ лісництво	Л/г частина лісів зелених зон	ЧОРНОВІЛЬХОВА	63	5	0,7	Природне відновлення лісу
НИЗІВСЬКЕ лісництво	Л/г частина лісів зелених зон	ЧОРНОВІЛЬХОВА	63	16	4,9	Природне відновлення лісу
НИЗІВСЬКЕ лісництво	Л/г частина лісів зелених зон	ЧОРНОВІЛЬХОВА	64	2	0,6	Природне відновлення лісу
НИЗІВСЬКЕ лісництво	Л/г частина лісів зелених зон	ЧОРНОВІЛЬХОВА	64	25	3,0	Природне відновлення лісу
НИЗІВСЬКЕ лісництво	Л/г частина лісів зелених зон	ЧОРНОВІЛЬХОВА	64	30	9,5	Природне відновлення лісу
НИЗІВСЬКЕ лісництво	Л/г частина лісів зелених зон	ЧОРНОВІЛЬХОВА	64	33	2,3	Природне відновлення лісу

Лісництво	Кат.зах.	Госп.секц.	Квартал	Виділ	Площа вид.	Госп.зах.
НИЗІВСЬКЕ лісництво	Л/г частина лісів зелених зон	ЧОРНОВІЛЬХОВА	65	10	1,7	Природне відновлення лісу
НИЗІВСЬКЕ лісництво	Л/г частина лісів зелених зон	ЧОРНОВІЛЬХОВА	65	21	0,6	Природне відновлення лісу
НИЗІВСЬКЕ лісництво	Л/г частина лісів зелених зон	ЧОРНОВІЛЬХОВА	65	23	1,2	Природне відновлення лісу
НИЗІВСЬКЕ лісництво	Л/г частина лісів зелених зон	ЧОРНОВІЛЬХОВА	66	24	1,5	Природне відновлення лісу
НИЗІВСЬКЕ лісництво	Л/г частина лісів зелених зон	ЧОРНОВІЛЬХОВА	67	41	1,7	Природне відновлення лісу
НИЗІВСЬКЕ лісництво	Л/г частина лісів зелених зон	ЧОРНОВІЛЬХОВА	69	21	0,6	Природне відновлення лісу
НИЗІВСЬКЕ лісництво	Л/г частина лісів зелених зон	ЧОРНОВІЛЬХОВА	70	20	0,4	Природне відновлення лісу
НИЗІВСЬКЕ лісництво	Л/г частина лісів зелених зон	ЧОРНОВІЛЬХОВА	70	22	1,0	Природне відновлення лісу
					44,3	
ПЕРЕМИШЛЯНСЬКЕ лісництво	Експлуатаційні ліси	БУКОВА	41	10	4,6	Сприяння природному відновленню лісів
ПЕРЕМИШЛЯНСЬКЕ лісництво	Експлуатаційні ліси	БУКОВА	41	11	8,0	Сприяння природному відновленню лісів
ПЕРЕМИШЛЯНСЬКЕ лісництво	Експлуатаційні ліси	БУКОВА	41	12	3,9	Сприяння природному відновленню лісів
ПЕРЕМИШЛЯНСЬКЕ лісництво	Експлуатаційні ліси	БУКОВА	41	15	3,1	Сприяння природному відновленню лісів
ПЕРЕМИШЛЯНСЬКЕ лісництво	Експлуатаційні ліси	БУКОВА	41	16	4,3	Сприяння природному відновленню лісів
ПЕРЕМИШЛЯНСЬКЕ лісництво	Експлуатаційні ліси	БУКОВА	42	9	6,4	Сприяння природному відновленню лісів
ПЕРЕМИШЛЯНСЬКЕ лісництво	Експлуатаційні ліси	БУКОВА	42	10	2,4	Сприяння природному відновленню лісів
ПЕРЕМИШЛЯНСЬКЕ лісництво	Експлуатаційні ліси	БУКОВА	42	12	1,0	Сприяння природному відновленню лісів
ПЕРЕМИШЛЯНСЬКЕ лісництво	Експлуатаційні ліси	БУКОВА	42	16	3,2	Сприяння природному відновленню лісів
ПЕРЕМИШЛЯНСЬКЕ лісництво	Експлуатаційні ліси	БУКОВА	42	17	3,0	Сприяння природному відновленню лісів
ПЕРЕМИШЛЯНСЬКЕ лісництво	Експлуатаційні ліси	БУКОВА	42	18	30,0	Сприяння природному відновленню лісів
ПЕРЕМИШЛЯНСЬКЕ лісництво	Експлуатаційні ліси	БУКОВА	42	19	4,0	Сприяння природному відновленню лісів
ПЕРЕМИШЛЯНСЬКЕ лісництво	Експлуатаційні ліси	БУКОВА	42	20	5,0	Сприяння природному відновленню лісів
ПЕРЕМИШЛЯНСЬКЕ лісництво	Експлуатаційні ліси	БУКОВА	43	3	5,1	Сприяння природному відновленню лісів
ПЕРЕМИШЛЯНСЬКЕ лісництво	Експлуатаційні ліси	БУКОВА	43	6	2,2	Сприяння природному відновленню лісів
ПЕРЕМИШЛЯНСЬКЕ лісництво	Експлуатаційні ліси	БУКОВА	43	15	1,4	Сприяння природному відновленню лісів
ПЕРЕМИШЛЯНСЬКЕ лісництво	Експлуатаційні ліси	БУКОВА	43	19	1,1	Сприяння природному відновленню лісів
ПЕРЕМИШЛЯНСЬКЕ лісництво	Експлуатаційні ліси	БУКОВА	43	27	0,8	Сприяння природному відновленню лісів
ПЕРЕМИШЛЯНСЬКЕ лісництво	Експлуатаційні ліси	БУКОВА	43	32	0,6	Сприяння природному відновленню лісів
ПЕРЕМИШЛЯНСЬКЕ лісництво	Експлуатаційні ліси	БУКОВА	45	4	0,5	Сприяння природному відновленню лісів
					90,6	
ПЕРЕМИШЛЯНСЬКЕ лісництво	Експлуатаційні ліси	В'ЯЗОВА	43	40	4,4	Створення лісових культур лісовідновлювальних
ПЕРЕМИШЛЯНСЬКЕ лісництво	Експлуатаційні ліси	В'ЯЗОВА	43	42	9,1	Створення лісових культур лісовідновлювальних
					13,5	
ПЕРЕМИШЛЯНСЬКЕ лісництво	Експлуатаційні ліси	ГРАБОВА	43	12	1,7	Створення лісових культур лісовідновлювальних
ПЕРЕМИШЛЯНСЬКЕ лісництво	Експлуатаційні ліси	ГРАБОВА	44	28	0,3	Створення лісових культур лісовідновлювальних
ПЕРЕМИШЛЯНСЬКЕ лісництво	Експлуатаційні ліси	ГРАБОВА	44	36	0,3	Створення лісових культур лісовідновлювальних
ПЕРЕМИШЛЯНСЬКЕ лісництво	Експлуатаційні ліси	ГРАБОВА	44	48	0,5	Створення лісових культур лісовідновлювальних
ПЕРЕМИШЛЯНСЬКЕ лісництво	Експлуатаційні ліси	ГРАБОВА	45	19	1,7	Створення лісових культур лісовідновлювальних
					4,5	

Лісництво	Кат.зах.	Госп.секц.	Квартал	Виділ	Площа вид.	Госп.зах.
ПЕРЕМИШЛЯНСЬКЕ лісництво	Експлуатаційні ліси	ДУБА ЧЕРВОНОГО	43	7	0,8	Створення лісових культур лісовідновлювальних
					0,8	
ПЕРЕМИШЛЯНСЬКЕ лісництво	Експлуатаційні ліси	МОДРИНОВА	44	22	1,9	Створення лісових культур лісовідновлювальних
ПЕРЕМИШЛЯНСЬКЕ лісництво	Експлуатаційні ліси	МОДРИНОВА	44	39	0,4	Створення лісових культур лісовідновлювальних
ПЕРЕМИШЛЯНСЬКЕ лісництво	Експлуатаційні ліси	МОДРИНОВА	45	25	2,5	Створення лісових культур лісовідновлювальних
ПЕРЕМИШЛЯНСЬКЕ лісництво	Експлуатаційні ліси	МОДРИНОВА	45	27	1,2	Створення лісових культур лісовідновлювальних
					6,0	
ПЕРЕМИШЛЯНСЬКЕ лісництво	Експлуатаційні ліси	ОСИКОВА	44	29	0,2	Створення лісових культур лісовідновлювальних
					0,2	
ПЕРЕМИШЛЯНСЬКЕ лісництво	Експлуатаційні ліси	СОСНОВА	43	28	9,0	Створення лісових культур лісовідновлювальних
					9,0	
ПЕРЕМИШЛЯНСЬКЕ лісництво	Експлуатаційні ліси	ЧОРНОВІЛЬХОВА	27	7	12,5	Створення лісових культур лісовідновлювальних
ПЕРЕМИШЛЯНСЬКЕ лісництво	Експлуатаційні ліси	ЧОРНОВІЛЬХОВА	27	8	6,5	Створення лісових культур лісовідновлювальних
ПЕРЕМИШЛЯНСЬКЕ лісництво	Експлуатаційні ліси	ЧОРНОВІЛЬХОВА	27	9	3,7	Створення лісових культур лісовідновлювальних
ПЕРЕМИШЛЯНСЬКЕ лісництво	Експлуатаційні ліси	ЧОРНОВІЛЬХОВА	44	30	0,4	Створення лісових культур лісовідновлювальних
					23,1	
ПЕРЕМИШЛЯНСЬКЕ лісництво	Експлуатаційні ліси	ЯЛИНОВА ПОХІДНА	27	3	2,3	Створення лісових культур лісовідновлювальних
					2,3	
ПЕРЕМИШЛЯНСЬКЕ лісництво	Експлуатаційні ліси	ЯСЕНЕВА	45	11	1,6	Створення лісових культур лісовідновлювальних
					1,6	
ПЕРЕМИШЛЯНСЬКЕ лісництво	Ліс. діл. уздовж берегів річок, навк. озер та ін. водойм	ЯЛИНОВА ПОХІДНА	27	6	1,9	Створення лісових культур лісовідновлювальних
					1,9	
ПЕРЕМИШЛЯНСЬКЕ лісництво	Л/г частина лісів зелених зон	БУКОВА	2	8	1,2	Сприяння природному відновленню лісів
ПЕРЕМИШЛЯНСЬКЕ лісництво	Л/г частина лісів зелених зон	БУКОВА	5	12	3,1	Сприяння природному відновленню лісів
ПЕРЕМИШЛЯНСЬКЕ лісництво	Л/г частина лісів зелених зон	БУКОВА	6	10	2,3	Сприяння природному відновленню лісів
ПЕРЕМИШЛЯНСЬКЕ лісництво	Л/г частина лісів зелених зон	БУКОВА	6	25	3,9	Сприяння природному відновленню лісів
ПЕРЕМИШЛЯНСЬКЕ лісництво	Л/г частина лісів зелених зон	БУКОВА	6	30	2,2	Сприяння природному відновленню лісів
ПЕРЕМИШЛЯНСЬКЕ лісництво	Л/г частина лісів зелених зон	БУКОВА	7	25	3,7	Сприяння природному відновленню лісів
ПЕРЕМИШЛЯНСЬКЕ лісництво	Л/г частина лісів зелених зон	БУКОВА	8	3	4,1	Сприяння природному відновленню лісів
ПЕРЕМИШЛЯНСЬКЕ лісництво	Л/г частина лісів зелених зон	БУКОВА	8	10	2,0	Сприяння природному відновленню лісів
ПЕРЕМИШЛЯНСЬКЕ лісництво	Л/г частина лісів зелених зон	БУКОВА	11	12	4,1	Сприяння природному відновленню лісів
ПЕРЕМИШЛЯНСЬКЕ лісництво	Л/г частина лісів зелених зон	БУКОВА	20	9	4,9	Сприяння природному відновленню лісів
ПЕРЕМИШЛЯНСЬКЕ лісництво	Л/г частина лісів зелених зон	БУКОВА	21	15	9,5	Сприяння природному відновленню лісів
ПЕРЕМИШЛЯНСЬКЕ лісництво	Л/г частина лісів зелених зон	БУКОВА	21	17	2,5	Сприяння природному відновленню лісів
ПЕРЕМИШЛЯНСЬКЕ лісництво	Л/г частина лісів зелених зон	БУКОВА	25	24	4,4	Сприяння природному відновленню лісів
ПЕРЕМИШЛЯНСЬКЕ лісництво	Л/г частина лісів зелених зон	БУКОВА	25	25	0,9	Сприяння природному відновленню лісів
ПЕРЕМИШЛЯНСЬКЕ лісництво	Л/г частина лісів зелених зон	БУКОВА	32	6	15,5	Сприяння природному відновленню лісів
ПЕРЕМИШЛЯНСЬКЕ лісництво	Л/г частина лісів зелених зон	БУКОВА	37	22	4,3	Сприяння природному відновленню лісів

Лісництво	Кат.зах.	Госп.секц.	Квартал	Виділ	Площа вид.	Госп.зах.
ПЕРЕМИШЛЯНСЬКЕ лісництво	Л/г частина лісів зелених зон	БУКОВА	37	23	3,8	Сприяння природному відновленню лісів
ПЕРЕМИШЛЯНСЬКЕ лісництво	Л/г частина лісів зелених зон	БУКОВА	37	30	3,0	Сприяння природному відновленню лісів
ПЕРЕМИШЛЯНСЬКЕ лісництво	Л/г частина лісів зелених зон	БУКОВА	38	24	19,0	Сприяння природному відновленню лісів
ПЕРЕМИШЛЯНСЬКЕ лісництво	Л/г частина лісів зелених зон	БУКОВА	40	33	18,5	Сприяння природному відновленню лісів
ПЕРЕМИШЛЯНСЬКЕ лісництво	Л/г частина лісів зелених зон	БУКОВА	40	34	13,5	Сприяння природному відновленню лісів
					126,4	
ПЕРЕМИШЛЯНСЬКЕ лісництво	Л/г частина лісів зелених зон	ГРАБОВА	1	12	3,7	Створення лісових культур лісовідновлювальних
ПЕРЕМИШЛЯНСЬКЕ лісництво	Л/г частина лісів зелених зон	ГРАБОВА	1	14	7,0	Створення лісових культур лісовідновлювальних
ПЕРЕМИШЛЯНСЬКЕ лісництво	Л/г частина лісів зелених зон	ГРАБОВА	4	21	0,9	Створення лісових культур лісовідновлювальних
ПЕРЕМИШЛЯНСЬКЕ лісництво	Л/г частина лісів зелених зон	ГРАБОВА	5	6	1,1	Створення лісових культур лісовідновлювальних
ПЕРЕМИШЛЯНСЬКЕ лісництво	Л/г частина лісів зелених зон	ГРАБОВА	6	13	0,6	Створення лісових культур лісовідновлювальних
ПЕРЕМИШЛЯНСЬКЕ лісництво	Л/г частина лісів зелених зон	ГРАБОВА	9	24	3,6	Створення лісових культур лісовідновлювальних
ПЕРЕМИШЛЯНСЬКЕ лісництво	Л/г частина лісів зелених зон	ГРАБОВА	16	5	3,5	Створення лісових культур лісовідновлювальних
ПЕРЕМИШЛЯНСЬКЕ лісництво	Л/г частина лісів зелених зон	ГРАБОВА	16	7	0,7	Створення лісових культур лісовідновлювальних
ПЕРЕМИШЛЯНСЬКЕ лісництво	Л/г частина лісів зелених зон	ГРАБОВА	21	14	3,2	Створення лісових культур лісовідновлювальних
ПЕРЕМИШЛЯНСЬКЕ лісництво	Л/г частина лісів зелених зон	ГРАБОВА	21	20	7,2	Створення лісових культур лісовідновлювальних
ПЕРЕМИШЛЯНСЬКЕ лісництво	Л/г частина лісів зелених зон	ГРАБОВА	22	4	4,9	Створення лісових культур лісовідновлювальних
ПЕРЕМИШЛЯНСЬКЕ лісництво	Л/г частина лісів зелених зон	ГРАБОВА	22	5	3,0	Створення лісових культур лісовідновлювальних
ПЕРЕМИШЛЯНСЬКЕ лісництво	Л/г частина лісів зелених зон	ГРАБОВА	22	21	0,8	Створення лісових культур лісовідновлювальних
ПЕРЕМИШЛЯНСЬКЕ лісництво	Л/г частина лісів зелених зон	ГРАБОВА	22	35	2,1	Створення лісових культур лісовідновлювальних
ПЕРЕМИШЛЯНСЬКЕ лісництво	Л/г частина лісів зелених зон	ГРАБОВА	23	3	1,1	Створення лісових культур лісовідновлювальних
ПЕРЕМИШЛЯНСЬКЕ лісництво	Л/г частина лісів зелених зон	ГРАБОВА	31	6	6,9	Створення лісових культур лісовідновлювальних
ПЕРЕМИШЛЯНСЬКЕ лісництво	Л/г частина лісів зелених зон	ГРАБОВА	31	8	8,8	Створення лісових культур лісовідновлювальних
ПЕРЕМИШЛЯНСЬКЕ лісництво	Л/г частина лісів зелених зон	ГРАБОВА	31	15	3,0	Створення лісових культур лісовідновлювальних
ПЕРЕМИШЛЯНСЬКЕ лісництво	Л/г частина лісів зелених зон	ГРАБОВА	33	13	1,3	Створення лісових культур лісовідновлювальних
ПЕРЕМИШЛЯНСЬКЕ лісництво	Л/г частина лісів зелених зон	ГРАБОВА	34	7	3,7	Створення лісових культур лісовідновлювальних
ПЕРЕМИШЛЯНСЬКЕ лісництво	Л/г частина лісів зелених зон	ГРАБОВА	34	15	1,4	Створення лісових культур лісовідновлювальних
ПЕРЕМИШЛЯНСЬКЕ лісництво	Л/г частина лісів зелених зон	ГРАБОВА	34	24	1,2	Створення лісових культур лісовідновлювальних
ПЕРЕМИШЛЯНСЬКЕ лісництво	Л/г частина лісів зелених зон	ГРАБОВА	36	18	1,9	Створення лісових культур лісовідновлювальних
ПЕРЕМИШЛЯНСЬКЕ лісництво	Л/г частина лісів зелених зон	ГРАБОВА	38	13	2,6	Створення лісових культур лісовідновлювальних
ПЕРЕМИШЛЯНСЬКЕ лісництво	Л/г частина лісів зелених зон	ГРАБОВА	38	14	7,6	Створення лісових культур лісовідновлювальних
ПЕРЕМИШЛЯНСЬКЕ лісництво	Л/г частина лісів зелених зон	ГРАБОВА	38	27	1,1	Створення лісових культур лісовідновлювальних
					82,9	
ПЕРЕМИШЛЯНСЬКЕ лісництво	Л/г частина лісів зелених зон	ДУБА ЧЕРВОНОГО	21	4	7,1	Створення лісових культур лісовідновлювальних
ПЕРЕМИШЛЯНСЬКЕ лісництво	Л/г частина лісів зелених зон	ДУБА ЧЕРВОНОГО	21	16	0,8	Створення лісових культур лісовідновлювальних
					7,9	
ПЕРЕМИШЛЯНСЬКЕ лісництво	Л/г частина лісів зелених зон	ДУБОВА ВИСОКОСТОВБ.	23	12	0,5	Створення лісових культур лісовідновлювальних
ПЕРЕМИШЛЯНСЬКЕ лісництво	Л/г частина лісів зелених зон	ДУБОВА ВИСОКОСТОВБ.	23	18	0,6	Створення лісових культур лісовідновлювальних
ПЕРЕМИШЛЯНСЬКЕ лісництво	Л/г частина лісів зелених зон	ДУБОВА ВИСОКОСТОВБ.	23	23	0,9	Створення лісових культур лісовідновлювальних

Лісництво	Кат.зах.	Госп.секц.	Квартал	Виділ	Площа вид.	Госп.зах.
					2,0	
ПЕРЕМИШЛЯНСЬКЕ лісництво	Л/г частина лісів зелених зон	МОДРИНОВА	6	5	2,4	Створення лісових культур лісовідновлювальних
ПЕРЕМИШЛЯНСЬКЕ лісництво	Л/г частина лісів зелених зон	МОДРИНОВА	6	19	0,4	Створення лісових культур лісовідновлювальних
ПЕРЕМИШЛЯНСЬКЕ лісництво	Л/г частина лісів зелених зон	МОДРИНОВА	7	6	3,1	Створення лісових культур лісовідновлювальних
ПЕРЕМИШЛЯНСЬКЕ лісництво	Л/г частина лісів зелених зон	МОДРИНОВА	7	8	4,3	Створення лісових культур лісовідновлювальних
ПЕРЕМИШЛЯНСЬКЕ лісництво	Л/г частина лісів зелених зон	МОДРИНОВА	7	12	1,5	Створення лісових культур лісовідновлювальних
ПЕРЕМИШЛЯНСЬКЕ лісництво	Л/г частина лісів зелених зон	МОДРИНОВА	8	15	3,5	Створення лісових культур лісовідновлювальних
ПЕРЕМИШЛЯНСЬКЕ лісництво	Л/г частина лісів зелених зон	МОДРИНОВА	10	15	2,0	Створення лісових культур лісовідновлювальних
ПЕРЕМИШЛЯНСЬКЕ лісництво	Л/г частина лісів зелених зон	МОДРИНОВА	13	13	2,7	Створення лісових культур лісовідновлювальних
ПЕРЕМИШЛЯНСЬКЕ лісництво	Л/г частина лісів зелених зон	МОДРИНОВА	13	21	0,7	Створення лісових культур лісовідновлювальних
ПЕРЕМИШЛЯНСЬКЕ лісництво	Л/г частина лісів зелених зон	МОДРИНОВА	13	22	1,1	Створення лісових культур лісовідновлювальних
ПЕРЕМИШЛЯНСЬКЕ лісництво	Л/г частина лісів зелених зон	МОДРИНОВА	14	15	0,3	Створення лісових культур лісовідновлювальних
ПЕРЕМИШЛЯНСЬКЕ лісництво	Л/г частина лісів зелених зон	МОДРИНОВА	14	17	1,0	Створення лісових культур лісовідновлювальних
ПЕРЕМИШЛЯНСЬКЕ лісництво	Л/г частина лісів зелених зон	МОДРИНОВА	15	5	4,1	Створення лісових культур лісовідновлювальних
ПЕРЕМИШЛЯНСЬКЕ лісництво	Л/г частина лісів зелених зон	МОДРИНОВА	15	8	10,0	Створення лісових культур лісовідновлювальних
ПЕРЕМИШЛЯНСЬКЕ лісництво	Л/г частина лісів зелених зон	МОДРИНОВА	15	10	2,8	Створення лісових культур лісовідновлювальних
ПЕРЕМИШЛЯНСЬКЕ лісництво	Л/г частина лісів зелених зон	МОДРИНОВА	17	12	2,4	Створення лісових культур лісовідновлювальних
ПЕРЕМИШЛЯНСЬКЕ лісництво	Л/г частина лісів зелених зон	МОДРИНОВА	23	7	0,5	Створення лісових культур лісовідновлювальних
ПЕРЕМИШЛЯНСЬКЕ лісництво	Л/г частина лісів зелених зон	МОДРИНОВА	25	1	0,5	Створення лісових культур лісовідновлювальних
ПЕРЕМИШЛЯНСЬКЕ лісництво	Л/г частина лісів зелених зон	МОДРИНОВА	25	3	4,9	Створення лісових культур лісовідновлювальних
ПЕРЕМИШЛЯНСЬКЕ лісництво	Л/г частина лісів зелених зон	МОДРИНОВА	34	21	4,3	Створення лісових культур лісовідновлювальних
ПЕРЕМИШЛЯНСЬКЕ лісництво	Л/г частина лісів зелених зон	МОДРИНОВА	34	35	0,2	Створення лісових культур лісовідновлювальних
ПЕРЕМИШЛЯНСЬКЕ лісництво	Л/г частина лісів зелених зон	МОДРИНОВА	37	8	2,7	Створення лісових культур лісовідновлювальних
ПЕРЕМИШЛЯНСЬКЕ лісництво	Л/г частина лісів зелених зон	МОДРИНОВА	38	26	3,1	Створення лісових культур лісовідновлювальних
ПЕРЕМИШЛЯНСЬКЕ лісництво	Л/г частина лісів зелених зон	МОДРИНОВА	38	29	1,3	Створення лісових культур лісовідновлювальних
ПЕРЕМИШЛЯНСЬКЕ лісництво	Л/г частина лісів зелених зон	МОДРИНОВА	39	20	2,1	Створення лісових культур лісовідновлювальних
ПЕРЕМИШЛЯНСЬКЕ лісництво	Л/г частина лісів зелених зон	МОДРИНОВА	39	30	2,2	Створення лісових культур лісовідновлювальних
ПЕРЕМИШЛЯНСЬКЕ лісництво	Л/г частина лісів зелених зон	МОДРИНОВА	39	32	1,0	Створення лісових культур лісовідновлювальних
ПЕРЕМИШЛЯНСЬКЕ лісництво	Л/г частина лісів зелених зон	МОДРИНОВА	40	7	0,9	Створення лісових культур лісовідновлювальних
ПЕРЕМИШЛЯНСЬКЕ лісництво	Л/г частина лісів зелених зон	МОДРИНОВА	40	21	1,5	Створення лісових культур лісовідновлювальних
ПЕРЕМИШЛЯНСЬКЕ лісництво	Л/г частина лісів зелених зон	МОДРИНОВА	40	48	2,2	Створення лісових культур лісовідновлювальних
					69,7	
ПЕРЕМИШЛЯНСЬКЕ лісництво	Л/г частина лісів зелених зон	ОСИКОВА	6	31	2,5	Створення лісових культур лісовідновлювальних
ПЕРЕМИШЛЯНСЬКЕ лісництво	Л/г частина лісів зелених зон	ОСИКОВА	19	4	5,8	Створення лісових культур лісовідновлювальних
ПЕРЕМИШЛЯНСЬКЕ лісництво	Л/г частина лісів зелених зон	ОСИКОВА	22	22	0,7	Створення лісових культур лісовідновлювальних
ПЕРЕМИШЛЯНСЬКЕ лісництво	Л/г частина лісів зелених зон	ОСИКОВА	22	23	1,0	Створення лісових культур лісовідновлювальних
					10,0	
ПЕРЕМИШЛЯНСЬКЕ лісництво	Л/г частина лісів зелених зон	СОСНОВА	9	17	3,9	Створення лісових культур лісовідновлювальних
ПЕРЕМИШЛЯНСЬКЕ лісництво	Л/г частина лісів зелених зон	СОСНОВА	22	36	1,7	Створення лісових культур лісовідновлювальних

Лісництво	Кат.зах.	Госп.секц.	Квартал	Виділ	Площа вид.	Госп.зах.
ПЕРЕМИШЛЯНСЬКЕ лісництво	Л/г частина лісів зелених зон	СОСНОВА	32	8	8,4	Створення лісових культур лісовідновлювальних
ПЕРЕМИШЛЯНСЬКЕ лісництво	Л/г частина лісів зелених зон	СОСНОВА	35	11	1,8	Створення лісових культур лісовідновлювальних
					15,8	
ПЕРЕМИШЛЯНСЬКЕ лісництво	Л/г частина лісів зелених зон	ЧОРНОВІЛЬХОВА	25	23	1,0	Створення лісових культур лісовідновлювальних
ПЕРЕМИШЛЯНСЬКЕ лісництво	Л/г частина лісів зелених зон	ЧОРНОВІЛЬХОВА	38	2	2,1	Створення лісових культур лісовідновлювальних
ПЕРЕМИШЛЯНСЬКЕ лісництво	Л/г частина лісів зелених зон	ЧОРНОВІЛЬХОВА	38	4	0,9	Створення лісових культур лісовідновлювальних
ПЕРЕМИШЛЯНСЬКЕ лісництво	Л/г частина лісів зелених зон	ЧОРНОВІЛЬХОВА	38	7	0,6	Створення лісових культур лісовідновлювальних
					4,6	
ПЕРЕМИШЛЯНСЬКЕ лісництво	Л/г частина лісів зелених зон	ЯЛИНОВА ПОХІДНА	15	7	3,5	Створення лісових культур лісовідновлювальних
ПЕРЕМИШЛЯНСЬКЕ лісництво	Л/г частина лісів зелених зон	ЯЛИНОВА ПОХІДНА	39	15	0,7	Створення лісових культур лісовідновлювальних
					4,2	
РОМАНІВСЬКЕ лісництво	Л/г частина лісів зелених зон	БЕРЕЗОВА	4	8	1,2	Створення лісових культур лісовідновлювальних
РОМАНІВСЬКЕ лісництво	Л/г частина лісів зелених зон	БЕРЕЗОВА	4	10	3,6	Створення лісових культур лісовідновлювальних
РОМАНІВСЬКЕ лісництво	Л/г частина лісів зелених зон	БЕРЕЗОВА	30	14	0,5	Створення лісових культур лісовідновлювальних
					5,3	
РОМАНІВСЬКЕ лісництво	Л/г частина лісів зелених зон	БУКОВА	5	28	2,9	Сприяння природному відновленню лісів
РОМАНІВСЬКЕ лісництво	Л/г частина лісів зелених зон	БУКОВА	5	29	2,9	Сприяння природному відновленню лісів
РОМАНІВСЬКЕ лісництво	Л/г частина лісів зелених зон	БУКОВА	5	31	1,0	Сприяння природному відновленню лісів
РОМАНІВСЬКЕ лісництво	Л/г частина лісів зелених зон	БУКОВА	5	33	1,0	Сприяння природному відновленню лісів
РОМАНІВСЬКЕ лісництво	Л/г частина лісів зелених зон	БУКОВА	5	34	1,0	Сприяння природному відновленню лісів
РОМАНІВСЬКЕ лісництво	Л/г частина лісів зелених зон	БУКОВА	7	7	5,6	Сприяння природному відновленню лісів
РОМАНІВСЬКЕ лісництво	Л/г частина лісів зелених зон	БУКОВА	8	19	0,5	Сприяння природному відновленню лісів
РОМАНІВСЬКЕ лісництво	Л/г частина лісів зелених зон	БУКОВА	8	20	0,8	Сприяння природному відновленню лісів
РОМАНІВСЬКЕ лісництво	Л/г частина лісів зелених зон	БУКОВА	8	21	5,0	Сприяння природному відновленню лісів
РОМАНІВСЬКЕ лісництво	Л/г частина лісів зелених зон	БУКОВА	9	14	2,7	Сприяння природному відновленню лісів
РОМАНІВСЬКЕ лісництво	Л/г частина лісів зелених зон	БУКОВА	10	2	2,3	Сприяння природному відновленню лісів
РОМАНІВСЬКЕ лісництво	Л/г частина лісів зелених зон	БУКОВА	10	7	1,2	Сприяння природному відновленню лісів
РОМАНІВСЬКЕ лісництво	Л/г частина лісів зелених зон	БУКОВА	10	11	3,0	Сприяння природному відновленню лісів
РОМАНІВСЬКЕ лісництво	Л/г частина лісів зелених зон	БУКОВА	10	15	2,7	Сприяння природному відновленню лісів
РОМАНІВСЬКЕ лісництво	Л/г частина лісів зелених зон	БУКОВА	10	16	4,6	Сприяння природному відновленню лісів
РОМАНІВСЬКЕ лісництво	Л/г частина лісів зелених зон	БУКОВА	10	18	0,5	Сприяння природному відновленню лісів
РОМАНІВСЬКЕ лісництво	Л/г частина лісів зелених зон	БУКОВА	10	24	5,4	Сприяння природному відновленню лісів
РОМАНІВСЬКЕ лісництво	Л/г частина лісів зелених зон	БУКОВА	11	1	2,9	Сприяння природному відновленню лісів
РОМАНІВСЬКЕ лісництво	Л/г частина лісів зелених зон	БУКОВА	11	6	8,6	Сприяння природному відновленню лісів
РОМАНІВСЬКЕ лісництво	Л/г частина лісів зелених зон	БУКОВА	11	18	0,6	Сприяння природному відновленню лісів
РОМАНІВСЬКЕ лісництво	Л/г частина лісів зелених зон	БУКОВА	13	16	3,8	Сприяння природному відновленню лісів
РОМАНІВСЬКЕ лісництво	Л/г частина лісів зелених зон	БУКОВА	14	3	1,5	Сприяння природному відновленню лісів
РОМАНІВСЬКЕ лісництво	Л/г частина лісів зелених зон	БУКОВА	18	17	3,0	Сприяння природному відновленню лісів
РОМАНІВСЬКЕ лісництво	Л/г частина лісів зелених зон	БУКОВА	18	18	7,7	Сприяння природному відновленню лісів

Лісництво	Кат.зах.	Госп.секц.	Квартал	Виділ	Площа вид.	Госп.зах.
РОМАНІВСЬКЕ лісництво	Л/г частина лісів зелених зон	БУКОВА	28	4	14,0	Сприяння природному відновленню лісів
РОМАНІВСЬКЕ лісництво	Л/г частина лісів зелених зон	БУКОВА	28	9	6,0	Сприяння природному відновленню лісів
РОМАНІВСЬКЕ лісництво	Л/г частина лісів зелених зон	БУКОВА	28	10	7,3	Сприяння природному відновленню лісів
РОМАНІВСЬКЕ лісництво	Л/г частина лісів зелених зон	БУКОВА	29	2	5,0	Сприяння природному відновленню лісів
РОМАНІВСЬКЕ лісництво	Л/г частина лісів зелених зон	БУКОВА	34	3	6,2	Сприяння природному відновленню лісів
РОМАНІВСЬКЕ лісництво	Л/г частина лісів зелених зон	БУКОВА	34	4	2,3	Сприяння природному відновленню лісів
РОМАНІВСЬКЕ лісництво	Л/г частина лісів зелених зон	БУКОВА	34	7	0,8	Сприяння природному відновленню лісів
РОМАНІВСЬКЕ лісництво	Л/г частина лісів зелених зон	БУКОВА	34	10	0,4	Сприяння природному відновленню лісів
РОМАНІВСЬКЕ лісництво	Л/г частина лісів зелених зон	БУКОВА	34	14	1,6	Сприяння природному відновленню лісів
РОМАНІВСЬКЕ лісництво	Л/г частина лісів зелених зон	БУКОВА	34	15	2,0	Сприяння природному відновленню лісів
РОМАНІВСЬКЕ лісництво	Л/г частина лісів зелених зон	БУКОВА	34	37	4,0	Сприяння природному відновленню лісів
РОМАНІВСЬКЕ лісництво	Л/г частина лісів зелених зон	БУКОВА	41	1	0,8	Сприяння природному відновленню лісів
					121,6	
РОМАНІВСЬКЕ лісництво	Л/г частина лісів зелених зон	ГРАБОВА	7	15	0,5	Створення лісових культур лісовідновлювальних
РОМАНІВСЬКЕ лісництво	Л/г частина лісів зелених зон	ГРАБОВА	12	32	2,8	Створення лісових культур лісовідновлювальних
РОМАНІВСЬКЕ лісництво	Л/г частина лісів зелених зон	ГРАБОВА	30	18	6,5	Створення лісових культур лісовідновлювальних
РОМАНІВСЬКЕ лісництво	Л/г частина лісів зелених зон	ГРАБОВА	31	32	0,8	Створення лісових культур лісовідновлювальних
					10,6	
РОМАНІВСЬКЕ лісництво	Л/г частина лісів зелених зон	ДУБА ЧЕРВОНОГО	4	13	0,8	Створення лісових культур лісовідновлювальних
					0,8	
РОМАНІВСЬКЕ лісництво	Л/г частина лісів зелених зон	ДУБОВА ВИСОКОСТОВБ.	14	11	1,3	Створення лісових культур лісовідновлювальних
РОМАНІВСЬКЕ лісництво	Л/г частина лісів зелених зон	ДУБОВА ВИСОКОСТОВБ.	14	23	7,1	Створення лісових культур лісовідновлювальних
					8,4	
РОМАНІВСЬКЕ лісництво	Л/г частина лісів зелених зон	МОДРИНОВА	2	6	0,5	Створення лісових культур лісовідновлювальних
РОМАНІВСЬКЕ лісництво	Л/г частина лісів зелених зон	МОДРИНОВА	6	7	1,3	Створення лісових культур лісовідновлювальних
РОМАНІВСЬКЕ лісництво	Л/г частина лісів зелених зон	МОДРИНОВА	6	10	0,6	Створення лісових культур лісовідновлювальних
РОМАНІВСЬКЕ лісництво	Л/г частина лісів зелених зон	МОДРИНОВА	6	13	3,0	Створення лісових культур лісовідновлювальних
РОМАНІВСЬКЕ лісництво	Л/г частина лісів зелених зон	МОДРИНОВА	6	18	1,8	Створення лісових культур лісовідновлювальних
РОМАНІВСЬКЕ лісництво	Л/г частина лісів зелених зон	МОДРИНОВА	7	2	2,0	Створення лісових культур лісовідновлювальних
РОМАНІВСЬКЕ лісництво	Л/г частина лісів зелених зон	МОДРИНОВА	8	22	6,3	Створення лісових культур лісовідновлювальних
РОМАНІВСЬКЕ лісництво	Л/г частина лісів зелених зон	МОДРИНОВА	9	10	4,1	Створення лісових культур лісовідновлювальних
РОМАНІВСЬКЕ лісництво	Л/г частина лісів зелених зон	МОДРИНОВА	11	21	11,0	Створення лісових культур лісовідновлювальних
РОМАНІВСЬКЕ лісництво	Л/г частина лісів зелених зон	МОДРИНОВА	11	22	1,4	Створення лісових культур лісовідновлювальних
РОМАНІВСЬКЕ лісництво	Л/г частина лісів зелених зон	МОДРИНОВА	12	4	3,8	Створення лісових культур лісовідновлювальних
РОМАНІВСЬКЕ лісництво	Л/г частина лісів зелених зон	МОДРИНОВА	12	5	5,3	Створення лісових культур лісовідновлювальних
РОМАНІВСЬКЕ лісництво	Л/г частина лісів зелених зон	МОДРИНОВА	12	20	0,9	Створення лісових культур лісовідновлювальних
РОМАНІВСЬКЕ лісництво	Л/г частина лісів зелених зон	МОДРИНОВА	12	23	1,2	Створення лісових культур лісовідновлювальних
РОМАНІВСЬКЕ лісництво	Л/г частина лісів зелених зон	МОДРИНОВА	13	2	6,6	Створення лісових культур лісовідновлювальних
РОМАНІВСЬКЕ лісництво	Л/г частина лісів зелених зон	МОДРИНОВА	13	3	3,5	Створення лісових культур лісовідновлювальних

Лісництво	Кат.зах.	Госп.секц.	Квартал	Виділ	Площа вид.	Госп.зах.
РОМАНІВСЬКЕ лісництво	Л/г частина лісів зелених зон	МОДРИНОВА	13	22	1,0	Створення лісових культур лісовідновлювальних
РОМАНІВСЬКЕ лісництво	Л/г частина лісів зелених зон	МОДРИНОВА	17	8	4,5	Створення лісових культур лісовідновлювальних
РОМАНІВСЬКЕ лісництво	Л/г частина лісів зелених зон	МОДРИНОВА	17	10	1,3	Створення лісових культур лісовідновлювальних
РОМАНІВСЬКЕ лісництво	Л/г частина лісів зелених зон	МОДРИНОВА	18	12	1,1	Створення лісових культур лісовідновлювальних
РОМАНІВСЬКЕ лісництво	Л/г частина лісів зелених зон	МОДРИНОВА	19	1	1,7	Створення лісових культур лісовідновлювальних
РОМАНІВСЬКЕ лісництво	Л/г частина лісів зелених зон	МОДРИНОВА	19	3	1,3	Створення лісових культур лісовідновлювальних
РОМАНІВСЬКЕ лісництво	Л/г частина лісів зелених зон	МОДРИНОВА	21	10	0,8	Створення лісових культур лісовідновлювальних
РОМАНІВСЬКЕ лісництво	Л/г частина лісів зелених зон	МОДРИНОВА	22	14	1,5	Створення лісових культур лісовідновлювальних
РОМАНІВСЬКЕ лісництво	Л/г частина лісів зелених зон	МОДРИНОВА	29	5	2,3	Створення лісових культур лісовідновлювальних
РОМАНІВСЬКЕ лісництво	Л/г частина лісів зелених зон	МОДРИНОВА	31	7	5,8	Створення лісових культур лісовідновлювальних
РОМАНІВСЬКЕ лісництво	Л/г частина лісів зелених зон	МОДРИНОВА	31	17	3,4	Створення лісових культур лісовідновлювальних
РОМАНІВСЬКЕ лісництво	Л/г частина лісів зелених зон	МОДРИНОВА	31	24	2,2	Створення лісових культур лісовідновлювальних
РОМАНІВСЬКЕ лісництво	Л/г частина лісів зелених зон	МОДРИНОВА	34	31	1,0	Створення лісових культур лісовідновлювальних
РОМАНІВСЬКЕ лісництво	Л/г частина лісів зелених зон	МОДРИНОВА	34	35	2,0	Створення лісових культур лісовідновлювальних
РОМАНІВСЬКЕ лісництво	Л/г частина лісів зелених зон	МОДРИНОВА	42	3	3,5	Створення лісових культур лісовідновлювальних
					86,7	
РОМАНІВСЬКЕ лісництво	Л/г частина лісів зелених зон	ЧОРНОВІЛЬХОВА	6	12	0,3	Природне відновлення лісу
РОМАНІВСЬКЕ лісництво	Л/г частина лісів зелених зон	ЧОРНОВІЛЬХОВА	19	2	8,5	Створення лісових культур лісовідновлювальних
					8,8	
РОМАНІВСЬКЕ лісництво	Л/г частина лісів зелених зон	ЯЛИНОВА ПОХІДНА	9	7	0,6	Створення лісових культур лісовідновлювальних
РОМАНІВСЬКЕ лісництво	Л/г частина лісів зелених зон	ЯЛИНОВА ПОХІДНА	9	11	1,0	Створення лісових культур лісовідновлювальних
РОМАНІВСЬКЕ лісництво	Л/г частина лісів зелених зон	ЯЛИНОВА ПОХІДНА	18	1	0,9	Створення лісових культур лісовідновлювальних
РОМАНІВСЬКЕ лісництво	Л/г частина лісів зелених зон	ЯЛИНОВА ПОХІДНА	18	3	2,2	Створення лісових культур лісовідновлювальних
РОМАНІВСЬКЕ лісництво	Л/г частина лісів зелених зон	ЯЛИНОВА ПОХІДНА	18	4	1,5	Створення лісових культур лісовідновлювальних
РОМАНІВСЬКЕ лісництво	Л/г частина лісів зелених зон	ЯЛИНОВА ПОХІДНА	18	8	1,0	Створення лісових культур лісовідновлювальних
РОМАНІВСЬКЕ лісництво	Л/г частина лісів зелених зон	ЯЛИНОВА ПОХІДНА	18	11	0,3	Створення лісових культур лісовідновлювальних
РОМАНІВСЬКЕ лісництво	Л/г частина лісів зелених зон	ЯЛИНОВА ПОХІДНА	18	14	0,8	Створення лісових культур лісовідновлювальних
РОМАНІВСЬКЕ лісництво	Л/г частина лісів зелених зон	ЯЛИНОВА ПОХІДНА	18	16	0,5	Створення лісових культур лісовідновлювальних
РОМАНІВСЬКЕ лісництво	Л/г частина лісів зелених зон	ЯЛИНОВА ПОХІДНА	19	5	1,2	Створення лісових культур лісовідновлювальних
РОМАНІВСЬКЕ лісництво	Л/г частина лісів зелених зон	ЯЛИНОВА ПОХІДНА	19	7	1,4	Створення лісових культур лісовідновлювальних
РОМАНІВСЬКЕ лісництво	Л/г частина лісів зелених зон	ЯЛИНОВА ПОХІДНА	31	9	2,1	Створення лісових культур лісовідновлювальних
					13,5	
СВІРЗЬКЕ лісництво	Л/г частина лісів зелених зон	БЕРЕЗОВА	1	1	4,2	Створення лісових культур лісовідновлювальних
СВІРЗЬКЕ лісництво	Л/г частина лісів зелених зон	БЕРЕЗОВА	3	7	0,4	Створення лісових культур лісовідновлювальних
СВІРЗЬКЕ лісництво	Л/г частина лісів зелених зон	БЕРЕЗОВА	3	28	2,3	Створення лісових культур лісовідновлювальних
СВІРЗЬКЕ лісництво	Л/г частина лісів зелених зон	БЕРЕЗОВА	6	17	1,3	Створення лісових культур лісовідновлювальних
СВІРЗЬКЕ лісництво	Л/г частина лісів зелених зон	БЕРЕЗОВА	6	19	2,9	Створення лісових культур лісовідновлювальних
СВІРЗЬКЕ лісництво	Л/г частина лісів зелених зон	БЕРЕЗОВА	6	21	0,9	Створення лісових культур лісовідновлювальних
СВІРЗЬКЕ лісництво	Л/г частина лісів зелених зон	БЕРЕЗОВА	6	23	0,9	Створення лісових культур лісовідновлювальних

Лісництво	Кат.зах.	Госп.секц.	Квартал	Виділ	Площа вид.	Госп.зах.
СВІРЗЬКЕ лісництво	Л/г частина лісів зелених зон	БЕРЕЗОВА	7	1	2,9	Створення лісових культур лісовідновлювальних
СВІРЗЬКЕ лісництво	Л/г частина лісів зелених зон	БЕРЕЗОВА	7	5	2,2	Створення лісових культур лісовідновлювальних
СВІРЗЬКЕ лісництво	Л/г частина лісів зелених зон	БЕРЕЗОВА	13	26	5,4	Створення лісових культур лісовідновлювальних
СВІРЗЬКЕ лісництво	Л/г частина лісів зелених зон	БЕРЕЗОВА	14	28	1,0	Створення лісових культур лісовідновлювальних
СВІРЗЬКЕ лісництво	Л/г частина лісів зелених зон	БЕРЕЗОВА	15	6	1,2	Створення лісових культур лісовідновлювальних
СВІРЗЬКЕ лісництво	Л/г частина лісів зелених зон	БЕРЕЗОВА	15	9	1,3	Створення лісових культур лісовідновлювальних
СВІРЗЬКЕ лісництво	Л/г частина лісів зелених зон	БЕРЕЗОВА	15	11	1,9	Створення лісових культур лісовідновлювальних
СВІРЗЬКЕ лісництво	Л/г частина лісів зелених зон	БЕРЕЗОВА	15	34	1,0	Створення лісових культур лісовідновлювальних
СВІРЗЬКЕ лісництво	Л/г частина лісів зелених зон	БЕРЕЗОВА	16	5	0,2	Створення лісових культур лісовідновлювальних
СВІРЗЬКЕ лісництво	Л/г частина лісів зелених зон	БЕРЕЗОВА	23	10	1,3	Створення лісових культур лісовідновлювальних
СВІРЗЬКЕ лісництво	Л/г частина лісів зелених зон	БЕРЕЗОВА	24	2	0,5	Створення лісових культур лісовідновлювальних
СВІРЗЬКЕ лісництво	Л/г частина лісів зелених зон	БЕРЕЗОВА	24	4	1,0	Створення лісових культур лісовідновлювальних
СВІРЗЬКЕ лісництво	Л/г частина лісів зелених зон	БЕРЕЗОВА	24	13	0,8	Створення лісових культур лісовідновлювальних
СВІРЗЬКЕ лісництво	Л/г частина лісів зелених зон	БЕРЕЗОВА	25	8	1,2	Створення лісових культур лісовідновлювальних
СВІРЗЬКЕ лісництво	Л/г частина лісів зелених зон	БЕРЕЗОВА	25	9	1,7	Створення лісових культур лісовідновлювальних
СВІРЗЬКЕ лісництво	Л/г частина лісів зелених зон	БЕРЕЗОВА	28	1	6,0	Створення лісових культур лісовідновлювальних
СВІРЗЬКЕ лісництво	Л/г частина лісів зелених зон	БЕРЕЗОВА	29	1	9,5	Створення лісових культур лісовідновлювальних
СВІРЗЬКЕ лісництво	Л/г частина лісів зелених зон	БЕРЕЗОВА	29	9	6,6	Створення лісових культур лісовідновлювальних
СВІРЗЬКЕ лісництво	Л/г частина лісів зелених зон	БЕРЕЗОВА	43	13	1,4	Створення лісових культур лісовідновлювальних
СВІРЗЬКЕ лісництво	Л/г частина лісів зелених зон	БЕРЕЗОВА	43	29	1,3	Створення лісових культур лісовідновлювальних
СВІРЗЬКЕ лісництво	Л/г частина лісів зелених зон	БЕРЕЗОВА	47	8	0,7	Створення лісових культур лісовідновлювальних
СВІРЗЬКЕ лісництво	Л/г частина лісів зелених зон	БЕРЕЗОВА	66	8	0,5	Створення лісових культур лісовідновлювальних
СВІРЗЬКЕ лісництво	Л/г частина лісів зелених зон	БЕРЕЗОВА	66	28	1,4	Створення лісових культур лісовідновлювальних
СВІРЗЬКЕ лісництво	Л/г частина лісів зелених зон	БЕРЕЗОВА	66	45	1,6	Створення лісових культур лісовідновлювальних
СВІРЗЬКЕ лісництво	Л/г частина лісів зелених зон	БЕРЕЗОВА	66	47	1,2	Створення лісових культур лісовідновлювальних
					66,7	
СВІРЗЬКЕ лісництво	Л/г частина лісів зелених зон	БУКОВА	2	15	1,7	Сприяння природному відновленню лісів
СВІРЗЬКЕ лісництво	Л/г частина лісів зелених зон	БУКОВА	6	2	8,7	Сприяння природному відновленню лісів
СВІРЗЬКЕ лісництво	Л/г частина лісів зелених зон	БУКОВА	6	5	4,9	Сприяння природному відновленню лісів
СВІРЗЬКЕ лісництво	Л/г частина лісів зелених зон	БУКОВА	7	2	0,8	Сприяння природному відновленню лісів
СВІРЗЬКЕ лісництво	Л/г частина лісів зелених зон	БУКОВА	7	19	0,2	Сприяння природному відновленню лісів
СВІРЗЬКЕ лісництво	Л/г частина лісів зелених зон	БУКОВА	8	6	5,2	Сприяння природному відновленню лісів
СВІРЗЬКЕ лісництво	Л/г частина лісів зелених зон	БУКОВА	10	7	0,3	Сприяння природному відновленню лісів
СВІРЗЬКЕ лісництво	Л/г частина лісів зелених зон	БУКОВА	14	8	0,9	Сприяння природному відновленню лісів
СВІРЗЬКЕ лісництво	Л/г частина лісів зелених зон	БУКОВА	14	30	0,5	Сприяння природному відновленню лісів
СВІРЗЬКЕ лісництво	Л/г частина лісів зелених зон	БУКОВА	14	31	0,2	Сприяння природному відновленню лісів
СВІРЗЬКЕ лісництво	Л/г частина лісів зелених зон	БУКОВА	14	64	0,4	Сприяння природному відновленню лісів
СВІРЗЬКЕ лісництво	Л/г частина лісів зелених зон	БУКОВА	17	20	1,5	Сприяння природному відновленню лісів
СВІРЗЬКЕ лісництво	Л/г частина лісів зелених зон	БУКОВА	18	6	0,8	Сприяння природному відновленню лісів

Лісництво	Кат.зах.	Госп.секц.	Квартал	Виділ	Площа вид.	Госп.зах.
СВІРЗЬКЕ лісництво	Л/г частина лісів зелених зон	БУКОВА	18	35	0,7	Сприяння природному відновленню лісів
СВІРЗЬКЕ лісництво	Л/г частина лісів зелених зон	БУКОВА	18	37	0,6	Сприяння природному відновленню лісів
СВІРЗЬКЕ лісництво	Л/г частина лісів зелених зон	БУКОВА	20	7	2,2	Сприяння природному відновленню лісів
СВІРЗЬКЕ лісництво	Л/г частина лісів зелених зон	БУКОВА	20	9	1,3	Сприяння природному відновленню лісів
СВІРЗЬКЕ лісництво	Л/г частина лісів зелених зон	БУКОВА	20	12	1,6	Сприяння природному відновленню лісів
СВІРЗЬКЕ лісництво	Л/г частина лісів зелених зон	БУКОВА	21	4	6,4	Сприяння природному відновленню лісів
СВІРЗЬКЕ лісництво	Л/г частина лісів зелених зон	БУКОВА	23	15	1,0	Сприяння природному відновленню лісів
СВІРЗЬКЕ лісництво	Л/г частина лісів зелених зон	БУКОВА	23	29	0,8	Сприяння природному відновленню лісів
СВІРЗЬКЕ лісництво	Л/г частина лісів зелених зон	БУКОВА	23	43	1,7	Сприяння природному відновленню лісів
СВІРЗЬКЕ лісництво	Л/г частина лісів зелених зон	БУКОВА	23	58	1,0	Сприяння природному відновленню лісів
СВІРЗЬКЕ лісництво	Л/г частина лісів зелених зон	БУКОВА	23	60	1,0	Сприяння природному відновленню лісів
СВІРЗЬКЕ лісництво	Л/г частина лісів зелених зон	БУКОВА	23	67	1,1	Сприяння природному відновленню лісів
СВІРЗЬКЕ лісництво	Л/г частина лісів зелених зон	БУКОВА	24	7	1,5	Сприяння природному відновленню лісів
СВІРЗЬКЕ лісництво	Л/г частина лісів зелених зон	БУКОВА	24	12	2,3	Сприяння природному відновленню лісів
СВІРЗЬКЕ лісництво	Л/г частина лісів зелених зон	БУКОВА	24	29	5,6	Сприяння природному відновленню лісів
СВІРЗЬКЕ лісництво	Л/г частина лісів зелених зон	БУКОВА	24	32	1,9	Сприяння природному відновленню лісів
СВІРЗЬКЕ лісництво	Л/г частина лісів зелених зон	БУКОВА	26	17	0,8	Сприяння природному відновленню лісів
СВІРЗЬКЕ лісництво	Л/г частина лісів зелених зон	БУКОВА	26	24	1,0	Сприяння природному відновленню лісів
СВІРЗЬКЕ лісництво	Л/г частина лісів зелених зон	БУКОВА	26	25	0,9	Сприяння природному відновленню лісів
СВІРЗЬКЕ лісництво	Л/г частина лісів зелених зон	БУКОВА	26	26	1,0	Сприяння природному відновленню лісів
СВІРЗЬКЕ лісництво	Л/г частина лісів зелених зон	БУКОВА	28	5	6,0	Сприяння природному відновленню лісів
СВІРЗЬКЕ лісництво	Л/г частина лісів зелених зон	БУКОВА	40	14	1,6	Сприяння природному відновленню лісів
СВІРЗЬКЕ лісництво	Л/г частина лісів зелених зон	БУКОВА	41	7	0,9	Сприяння природному відновленню лісів
СВІРЗЬКЕ лісництво	Л/г частина лісів зелених зон	БУКОВА	41	16	1,2	Сприяння природному відновленню лісів
СВІРЗЬКЕ лісництво	Л/г частина лісів зелених зон	БУКОВА	41	25	1,6	Сприяння природному відновленню лісів
СВІРЗЬКЕ лісництво	Л/г частина лісів зелених зон	БУКОВА	41	28	1,2	Сприяння природному відновленню лісів
СВІРЗЬКЕ лісництво	Л/г частина лісів зелених зон	БУКОВА	42	21	2,3	Сприяння природному відновленню лісів
СВІРЗЬКЕ лісництво	Л/г частина лісів зелених зон	БУКОВА	43	10	6,3	Сприяння природному відновленню лісів
СВІРЗЬКЕ лісництво	Л/г частина лісів зелених зон	БУКОВА	44	3	4,3	Сприяння природному відновленню лісів
СВІРЗЬКЕ лісництво	Л/г частина лісів зелених зон	БУКОВА	44	4	9,0	Сприяння природному відновленню лісів
СВІРЗЬКЕ лісництво	Л/г частина лісів зелених зон	БУКОВА	44	8	4,5	Сприяння природному відновленню лісів
СВІРЗЬКЕ лісництво	Л/г частина лісів зелених зон	БУКОВА	45	3	11,0	Сприяння природному відновленню лісів
СВІРЗЬКЕ лісництво	Л/г частина лісів зелених зон	БУКОВА	48	6	0,8	Сприяння природному відновленню лісів
СВІРЗЬКЕ лісництво	Л/г частина лісів зелених зон	БУКОВА	48	8	2,4	Сприяння природному відновленню лісів
СВІРЗЬКЕ лісництво	Л/г частина лісів зелених зон	БУКОВА	48	17	2,2	Сприяння природному відновленню лісів
СВІРЗЬКЕ лісництво	Л/г частина лісів зелених зон	БУКОВА	51	8	0,3	Сприяння природному відновленню лісів
СВІРЗЬКЕ лісництво	Л/г частина лісів зелених зон	БУКОВА	51	15	2,5	Сприяння природному відновленню лісів
СВІРЗЬКЕ лісництво	Л/г частина лісів зелених зон	БУКОВА	51	16	0,6	Сприяння природному відновленню лісів
СВІРЗЬКЕ лісництво	Л/г частина лісів зелених зон	БУКОВА	52	5	5,5	Сприяння природному відновленню лісів

Лісництво	Кат.зах.	Госп.секц.	Квартал	Виділ	Площа вид.	Госп.зах.
СВІРЗЬКЕ лісництво	Л/г частина лісів зелених зон	БУКОВА	55	2	2,7	Сприяння природному відновленню лісів
СВІРЗЬКЕ лісництво	Л/г частина лісів зелених зон	БУКОВА	55	7	0,7	Сприяння природному відновленню лісів
СВІРЗЬКЕ лісництво	Л/г частина лісів зелених зон	БУКОВА	57	11	5,8	Сприяння природному відновленню лісів
СВІРЗЬКЕ лісництво	Л/г частина лісів зелених зон	БУКОВА	58	2	14,0	Сприяння природному відновленню лісів
СВІРЗЬКЕ лісництво	Л/г частина лісів зелених зон	БУКОВА	61	20	1,7	Сприяння природному відновленню лісів
СВІРЗЬКЕ лісництво	Л/г частина лісів зелених зон	БУКОВА	61	22	2,0	Сприяння природному відновленню лісів
СВІРЗЬКЕ лісництво	Л/г частина лісів зелених зон	БУКОВА	63	5	0,4	Сприяння природному відновленню лісів
СВІРЗЬКЕ лісництво	Л/г частина лісів зелених зон	БУКОВА	65	27	1,3	Сприяння природному відновленню лісів
СВІРЗЬКЕ лісництво	Л/г частина лісів зелених зон	БУКОВА	65	28	1,7	Сприяння природному відновленню лісів
СВІРЗЬКЕ лісництво	Л/г частина лісів зелених зон	БУКОВА	67	5	5,4	Сприяння природному відновленню лісів
СВІРЗЬКЕ лісництво	Л/г частина лісів зелених зон	БУКОВА	67	16	5,0	Сприяння природному відновленню лісів
СВІРЗЬКЕ лісництво	Л/г частина лісів зелених зон	БУКОВА	67	17	3,8	Сприяння природному відновленню лісів
СВІРЗЬКЕ лісництво	Л/г частина лісів зелених зон	БУКОВА	67	18	3,0	Сприяння природному відновленню лісів
СВІРЗЬКЕ лісництво	Л/г частина лісів зелених зон	БУКОВА	67	19	4,0	Сприяння природному відновленню лісів
СВІРЗЬКЕ лісництво	Л/г частина лісів зелених зон	БУКОВА	67	20	2,1	Сприяння природному відновленню лісів
					178,3	
СВІРЗЬКЕ лісництво	Л/г частина лісів зелених зон	ГРАБОВА	1	5	0,7	Створення лісових культур лісовідновлювальних
СВІРЗЬКЕ лісництво	Л/г частина лісів зелених зон	ГРАБОВА	2	27	10,2	Створення лісових культур лісовідновлювальних
СВІРЗЬКЕ лісництво	Л/г частина лісів зелених зон	ГРАБОВА	3	23	1,0	Створення лісових культур лісовідновлювальних
СВІРЗЬКЕ лісництво	Л/г частина лісів зелених зон	ГРАБОВА	3	24	1,0	Створення лісових культур лісовідновлювальних
СВІРЗЬКЕ лісництво	Л/г частина лісів зелених зон	ГРАБОВА	3	25	1,6	Створення лісових культур лісовідновлювальних
СВІРЗЬКЕ лісництво	Л/г частина лісів зелених зон	ГРАБОВА	5	2	1,8	Створення лісових культур лісовідновлювальних
СВІРЗЬКЕ лісництво	Л/г частина лісів зелених зон	ГРАБОВА	5	5	10,6	Створення лісових культур лісовідновлювальних
СВІРЗЬКЕ лісництво	Л/г частина лісів зелених зон	ГРАБОВА	5	8	4,4	Створення лісових культур лісовідновлювальних
СВІРЗЬКЕ лісництво	Л/г частина лісів зелених зон	ГРАБОВА	6	11	3,5	Створення лісових культур лісовідновлювальних
СВІРЗЬКЕ лісництво	Л/г частина лісів зелених зон	ГРАБОВА	7	4	1,3	Створення лісових культур лісовідновлювальних
СВІРЗЬКЕ лісництво	Л/г частина лісів зелених зон	ГРАБОВА	7	21	4,7	Створення лісових культур лісовідновлювальних
СВІРЗЬКЕ лісництво	Л/г частина лісів зелених зон	ГРАБОВА	7	30	1,0	Створення лісових культур лісовідновлювальних
СВІРЗЬКЕ лісництво	Л/г частина лісів зелених зон	ГРАБОВА	8	16	7,3	Створення лісових культур лісовідновлювальних
СВІРЗЬКЕ лісництво	Л/г частина лісів зелених зон	ГРАБОВА	10	19	1,2	Створення лісових культур лісовідновлювальних
СВІРЗЬКЕ лісництво	Л/г частина лісів зелених зон	ГРАБОВА	11	14	8,5	Створення лісових культур лісовідновлювальних
СВІРЗЬКЕ лісництво	Л/г частина лісів зелених зон	ГРАБОВА	12	17	1,1	Створення лісових культур лісовідновлювальних
СВІРЗЬКЕ лісництво	Л/г частина лісів зелених зон	ГРАБОВА	13	15	1,6	Створення лісових культур лісовідновлювальних
СВІРЗЬКЕ лісництво	Л/г частина лісів зелених зон	ГРАБОВА	13	22	0,4	Створення лісових культур лісовідновлювальних
СВІРЗЬКЕ лісництво	Л/г частина лісів зелених зон	ГРАБОВА	14	7	1,1	Створення лісових культур лісовідновлювальних
СВІРЗЬКЕ лісництво	Л/г частина лісів зелених зон	ГРАБОВА	14	11	0,3	Створення лісових культур лісовідновлювальних
СВІРЗЬКЕ лісництво	Л/г частина лісів зелених зон	ГРАБОВА	14	49	2,6	Створення лісових культур лісовідновлювальних
СВІРЗЬКЕ лісництво	Л/г частина лісів зелених зон	ГРАБОВА	15	26	2,2	Створення лісових культур лісовідновлювальних
СВІРЗЬКЕ лісництво	Л/г частина лісів зелених зон	ГРАБОВА	17	17	0,4	Створення лісових культур лісовідновлювальних

Лісництво	Кат.зах.	Госп.секц.	Квартал	Виділ	Площа вид.	Госп.зах.
СВІРЗЬКЕ лісництво	Л/г частина лісів зелених зон	ГРАБОВА	18	22	0,5	Створення лісових культур лісовідновлювальних
СВІРЗЬКЕ лісництво	Л/г частина лісів зелених зон	ГРАБОВА	19	11	0,5	Створення лісових культур лісовідновлювальних
СВІРЗЬКЕ лісництво	Л/г частина лісів зелених зон	ГРАБОВА	19	19	1,0	Створення лісових культур лісовідновлювальних
СВІРЗЬКЕ лісництво	Л/г частина лісів зелених зон	ГРАБОВА	19	22	2,5	Створення лісових культур лісовідновлювальних
СВІРЗЬКЕ лісництво	Л/г частина лісів зелених зон	ГРАБОВА	19	24	1,1	Створення лісових культур лісовідновлювальних
СВІРЗЬКЕ лісництво	Л/г частина лісів зелених зон	ГРАБОВА	19	26	1,0	Створення лісових культур лісовідновлювальних
СВІРЗЬКЕ лісництво	Л/г частина лісів зелених зон	ГРАБОВА	19	27	1,0	Створення лісових культур лісовідновлювальних
СВІРЗЬКЕ лісництво	Л/г частина лісів зелених зон	ГРАБОВА	21	12	1,0	Створення лісових культур лісовідновлювальних
СВІРЗЬКЕ лісництво	Л/г частина лісів зелених зон	ГРАБОВА	22	13	1,9	Створення лісових культур лісовідновлювальних
СВІРЗЬКЕ лісництво	Л/г частина лісів зелених зон	ГРАБОВА	22	30	0,7	Створення лісових культур лісовідновлювальних
СВІРЗЬКЕ лісництво	Л/г частина лісів зелених зон	ГРАБОВА	23	46	0,9	Створення лісових культур лісовідновлювальних
СВІРЗЬКЕ лісництво	Л/г частина лісів зелених зон	ГРАБОВА	24	31	0,8	Створення лісових культур лісовідновлювальних
СВІРЗЬКЕ лісництво	Л/г частина лісів зелених зон	ГРАБОВА	24	35	3,0	Створення лісових культур лісовідновлювальних
СВІРЗЬКЕ лісництво	Л/г частина лісів зелених зон	ГРАБОВА	28	11	0,7	Створення лісових культур лісовідновлювальних
СВІРЗЬКЕ лісництво	Л/г частина лісів зелених зон	ГРАБОВА	29	4	0,6	Створення лісових культур лісовідновлювальних
СВІРЗЬКЕ лісництво	Л/г частина лісів зелених зон	ГРАБОВА	29	7	0,3	Створення лісових культур лісовідновлювальних
СВІРЗЬКЕ лісництво	Л/г частина лісів зелених зон	ГРАБОВА	46	5	5,5	Створення лісових культур лісовідновлювальних
СВІРЗЬКЕ лісництво	Л/г частина лісів зелених зон	ГРАБОВА	49	21	3,7	Створення лісових культур лісовідновлювальних
СВІРЗЬКЕ лісництво	Л/г частина лісів зелених зон	ГРАБОВА	52	9	1,2	Створення лісових культур лісовідновлювальних
СВІРЗЬКЕ лісництво	Л/г частина лісів зелених зон	ГРАБОВА	54	3	3,2	Створення лісових культур лісовідновлювальних
СВІРЗЬКЕ лісництво	Л/г частина лісів зелених зон	ГРАБОВА	58	7	0,1	Створення лісових культур лісовідновлювальних
СВІРЗЬКЕ лісництво	Л/г частина лісів зелених зон	ГРАБОВА	60	13	1,1	Створення лісових культур лісовідновлювальних
СВІРЗЬКЕ лісництво	Л/г частина лісів зелених зон	ГРАБОВА	60	19	0,9	Створення лісових культур лісовідновлювальних
СВІРЗЬКЕ лісництво	Л/г частина лісів зелених зон	ГРАБОВА	61	7	0,7	Створення лісових культур лісовідновлювальних
СВІРЗЬКЕ лісництво	Л/г частина лісів зелених зон	ГРАБОВА	61	8	2,0	Створення лісових культур лісовідновлювальних
СВІРЗЬКЕ лісництво	Л/г частина лісів зелених зон	ГРАБОВА	66	35	1,2	Створення лісових культур лісовідновлювальних
СВІРЗЬКЕ лісництво	Л/г частина лісів зелених зон	ГРАБОВА	67	6	3,0	Створення лісових культур лісовідновлювальних
СВІРЗЬКЕ лісництво	Л/г частина лісів зелених зон	ГРАБОВА	68	6	1,0	Створення лісових культур лісовідновлювальних
СВІРЗЬКЕ лісництво	Л/г частина лісів зелених зон	ГРАБОВА	68	8	5,2	Створення лісових культур лісовідновлювальних
СВІРЗЬКЕ лісництво	Л/г частина лісів зелених зон	ГРАБОВА	68	9	1,0	Створення лісових культур лісовідновлювальних
СВІРЗЬКЕ лісництво	Л/г частина лісів зелених зон	ГРАБОВА	68	12	1,0	Створення лісових культур лісовідновлювальних
СВІРЗЬКЕ лісництво	Л/г частина лісів зелених зон	ГРАБОВА	68	15	1,1	Створення лісових культур лісовідновлювальних
СВІРЗЬКЕ лісництво	Л/г частина лісів зелених зон	ГРАБОВА	68	19	1,6	Створення лісових культур лісовідновлювальних
					119,5	
СВІРЗЬКЕ лісництво	Л/г частина лісів зелених зон	ДУБОВА ВИСОКОСТОВБ.	14	5	0,4	Створення лісових культур лісовідновлювальних
СВІРЗЬКЕ лісництво	Л/г частина лісів зелених зон	ДУБОВА ВИСОКОСТОВБ.	24	28	6,4	Створення лісових культур лісовідновлювальних
СВІРЗЬКЕ лісництво	Л/г частина лісів зелених зон	ДУБОВА ВИСОКОСТОВБ.	24	37	1,0	Створення лісових культур лісовідновлювальних
СВІРЗЬКЕ лісництво	Л/г частина лісів зелених зон	ДУБОВА ВИСОКОСТОВБ.	24	38	1,0	Створення лісових культур лісовідновлювальних
СВІРЗЬКЕ лісництво	Л/г частина лісів зелених зон	ДУБОВА ВИСОКОСТОВБ.	24	39	2,3	Створення лісових культур лісовідновлювальних

Лісництво	Кат.зах.	Госп.секц.	Квартал	Виділ	Площа вид.	Госп.зах.
СВІРЗЬКЕ лісництво	Л/г частина лісів зелених зон	ДУБОВА ВИСОКОСТОВБ.	57	34	3,4	Створення лісових культур лісовідновлювальних
СВІРЗЬКЕ лісництво	Л/г частина лісів зелених зон	ДУБОВА ВИСОКОСТОВБ.	57	50	2,1	Створення лісових культур лісовідновлювальних
СВІРЗЬКЕ лісництво	Л/г частина лісів зелених зон	ДУБОВА ВИСОКОСТОВБ.	62	5	0,4	Створення лісових культур лісовідновлювальних
СВІРЗЬКЕ лісництво	Л/г частина лісів зелених зон	ДУБОВА ВИСОКОСТОВБ.	62	7	1,8	Створення лісових культур лісовідновлювальних
СВІРЗЬКЕ лісництво	Л/г частина лісів зелених зон	ДУБОВА ВИСОКОСТОВБ.	63	8	4,6	Створення лісових культур лісовідновлювальних
СВІРЗЬКЕ лісництво	Л/г частина лісів зелених зон	ДУБОВА ВИСОКОСТОВБ.	63	10	2,7	Створення лісових культур лісовідновлювальних
СВІРЗЬКЕ лісництво	Л/г частина лісів зелених зон	ДУБОВА ВИСОКОСТОВБ.	66	32	1,7	Створення лісових культур лісовідновлювальних
					27,8	
СВІРЗЬКЕ лісництво	Л/г частина лісів зелених зон	КЛЕНОВА	29	2	0,6	Створення лісових культур лісовідновлювальних
СВІРЗЬКЕ лісництво	Л/г частина лісів зелених зон	КЛЕНОВА	29	5	9,1	Створення лісових культур лісовідновлювальних
СВІРЗЬКЕ лісництво	Л/г частина лісів зелених зон	КЛЕНОВА	29	12	0,7	Створення лісових культур лісовідновлювальних
					10,4	
СВІРЗЬКЕ лісництво	Л/г частина лісів зелених зон	МОДРИНОВА	10	21	3,5	Створення лісових культур лісовідновлювальних
СВІРЗЬКЕ лісництво	Л/г частина лісів зелених зон	МОДРИНОВА	13	18	1,4	Створення лісових культур лісовідновлювальних
СВІРЗЬКЕ лісництво	Л/г частина лісів зелених зон	МОДРИНОВА	14	10	3,3	Створення лісових культур лісовідновлювальних
СВІРЗЬКЕ лісництво	Л/г частина лісів зелених зон	МОДРИНОВА	14	56	2,3	Створення лісових культур лісовідновлювальних
СВІРЗЬКЕ лісництво	Л/г частина лісів зелених зон	МОДРИНОВА	15	31	4,5	Створення лісових культур лісовідновлювальних
СВІРЗЬКЕ лісництво	Л/г частина лісів зелених зон	МОДРИНОВА	16	17	0,4	Створення лісових культур лісовідновлювальних
СВІРЗЬКЕ лісництво	Л/г частина лісів зелених зон	МОДРИНОВА	17	19	1,0	Створення лісових культур лісовідновлювальних
СВІРЗЬКЕ лісництво	Л/г частина лісів зелених зон	МОДРИНОВА	18	5	8,6	Створення лісових культур лісовідновлювальних
СВІРЗЬКЕ лісництво	Л/г частина лісів зелених зон	МОДРИНОВА	19	16	6,7	Створення лісових культур лісовідновлювальних
СВІРЗЬКЕ лісництво	Л/г частина лісів зелених зон	МОДРИНОВА	28	4	1,5	Створення лісових культур лісовідновлювальних
СВІРЗЬКЕ лісництво	Л/г частина лісів зелених зон	МОДРИНОВА	47	6	3,8	Створення лісових культур лісовідновлювальних
СВІРЗЬКЕ лісництво	Л/г частина лісів зелених зон	МОДРИНОВА	56	2	1,6	Створення лісових культур лісовідновлювальних
СВІРЗЬКЕ лісництво	Л/г частина лісів зелених зон	МОДРИНОВА	57	19	0,6	Створення лісових культур лісовідновлювальних
СВІРЗЬКЕ лісництво	Л/г частина лісів зелених зон	МОДРИНОВА	59	3	0,3	Створення лісових культур лісовідновлювальних
СВІРЗЬКЕ лісництво	Л/г частина лісів зелених зон	МОДРИНОВА	59	6	1,1	Створення лісових культур лісовідновлювальних
СВІРЗЬКЕ лісництво	Л/г частина лісів зелених зон	МОДРИНОВА	62	4	5,2	Створення лісових культур лісовідновлювальних
СВІРЗЬКЕ лісництво	Л/г частина лісів зелених зон	МОДРИНОВА	63	2	1,2	Створення лісових культур лісовідновлювальних
СВІРЗЬКЕ лісництво	Л/г частина лісів зелених зон	МОДРИНОВА	63	4	10,5	Створення лісових культур лісовідновлювальних
СВІРЗЬКЕ лісництво	Л/г частина лісів зелених зон	МОДРИНОВА	64	7	4,2	Створення лісових культур лісовідновлювальних
СВІРЗЬКЕ лісництво	Л/г частина лісів зелених зон	МОДРИНОВА	64	8	2,1	Створення лісових культур лісовідновлювальних
СВІРЗЬКЕ лісництво	Л/г частина лісів зелених зон	МОДРИНОВА	64	17	0,7	Створення лісових культур лісовідновлювальних
СВІРЗЬКЕ лісництво	Л/г частина лісів зелених зон	МОДРИНОВА	65	1	5,2	Створення лісових культур лісовідновлювальних
СВІРЗЬКЕ лісництво	Л/г частина лісів зелених зон	МОДРИНОВА	65	2	3,9	Створення лісових культур лісовідновлювальних
СВІРЗЬКЕ лісництво	Л/г частина лісів зелених зон	МОДРИНОВА	66	12	1,3	Створення лісових культур лісовідновлювальних
СВІРЗЬКЕ лісництво	Л/г частина лісів зелених зон	МОДРИНОВА	66	41	0,6	Створення лісових культур лісовідновлювальних
					75,5	
СВІРЗЬКЕ лісництво	Л/г частина лісів зелених зон	ОСИКОВА	23	17	3,7	Створення лісових культур лісовідновлювальних

Лісництво	Кат.зах.	Госп.секц.	Квартал	Виділ	Площа вид.	Госп.зах.
СВІРЗЬКЕ лісництво	Л/г частина лісів зелених зон	ОСИКОВА	48	14	0,2	Створення лісових культур лісовідновлювальних
СВІРЗЬКЕ лісництво	Л/г частина лісів зелених зон	ОСИКОВА	60	18	0,2	Створення лісових культур лісовідновлювальних
					4,1	
СВІРЗЬКЕ лісництво	Л/г частина лісів зелених зон	ЧОРНОВІЛЬХОВА	2	21	0,6	Природне відновлення лісу
СВІРЗЬКЕ лісництво	Л/г частина лісів зелених зон	ЧОРНОВІЛЬХОВА	7	10	0,4	Природне відновлення лісу
СВІРЗЬКЕ лісництво	Л/г частина лісів зелених зон	ЧОРНОВІЛЬХОВА	7	24	2,8	Створення лісових культур лісовідновлювальних
СВІРЗЬКЕ лісництво	Л/г частина лісів зелених зон	ЧОРНОВІЛЬХОВА	11	15	5,1	Створення лісових культур лісовідновлювальних
СВІРЗЬКЕ лісництво	Л/г частина лісів зелених зон	ЧОРНОВІЛЬХОВА	14	4	0,3	Створення лісових культур лісовідновлювальних
СВІРЗЬКЕ лісництво	Л/г частина лісів зелених зон	ЧОРНОВІЛЬХОВА	15	5	2,3	Створення лісових культур лісовідновлювальних
СВІРЗЬКЕ лісництво	Л/г частина лісів зелених зон	ЧОРНОВІЛЬХОВА	17	6	0,6	Створення лісових культур лісовідновлювальних
СВІРЗЬКЕ лісництво	Л/г частина лісів зелених зон	ЧОРНОВІЛЬХОВА	22	5	1,3	Створення лісових культур лісовідновлювальних
СВІРЗЬКЕ лісництво	Л/г частина лісів зелених зон	ЧОРНОВІЛЬХОВА	47	3	1,4	Створення лісових культур лісовідновлювальних
СВІРЗЬКЕ лісництво	Л/г частина лісів зелених зон	ЧОРНОВІЛЬХОВА	47	10	1,1	Створення лісових культур лісовідновлювальних
СВІРЗЬКЕ лісництво	Л/г частина лісів зелених зон	ЧОРНОВІЛЬХОВА	57	20	0,4	Створення лісових культур лісовідновлювальних
СВІРЗЬКЕ лісництво	Л/г частина лісів зелених зон	ЧОРНОВІЛЬХОВА	57	36	0,8	Створення лісових культур лісовідновлювальних
СВІРЗЬКЕ лісництво	Л/г частина лісів зелених зон	ЧОРНОВІЛЬХОВА	57	47	1,1	Створення лісових культур лісовідновлювальних
СВІРЗЬКЕ лісництво	Л/г частина лісів зелених зон	ЧОРНОВІЛЬХОВА	57	64	3,4	Створення лісових культур лісовідновлювальних
СВІРЗЬКЕ лісництво	Л/г частина лісів зелених зон	ЧОРНОВІЛЬХОВА	58	5	0,6	Створення лісових культур лісовідновлювальних
					22,2	
СВІРЗЬКЕ лісництво	Л/г частина лісів зелених зон	ЯЛИНОВА ПОХІДНА	14	13	0,8	Створення лісових культур лісовідновлювальних
СВІРЗЬКЕ лісництво	Л/г частина лісів зелених зон	ЯЛИНОВА ПОХІДНА	66	38	3,4	Створення лісових культур лісовідновлювальних
					4,2	
СВІРЗЬКЕ лісництво	Л/г частина лісів зелених зон	ЯСЕНЕВА	22	8	0,6	Створення лісових культур лісовідновлювальних
СВІРЗЬКЕ лісництво	Л/г частина лісів зелених зон	ЯСЕНЕВА	57	6	2,6	Створення лісових культур лісовідновлювальних
СВІРЗЬКЕ лісництво	Л/г частина лісів зелених зон	ЯСЕНЕВА	57	8	5,6	Створення лісових культур лісовідновлювальних
СВІРЗЬКЕ лісництво	Л/г частина лісів зелених зон	ЯСЕНЕВА	62	9	0,3	Створення лісових культур лісовідновлювальних
СВІРЗЬКЕ лісництво	Л/г частина лісів зелених зон	ЯСЕНЕВА	64	4	1,5	Створення лісових культур лісовідновлювальних
					10,6	
СОСНІВСЬКЕ лісництво	Л/г частина лісів зелених зон	БЕРЕЗОВА	3	12	2,2	Створення лісових культур лісовідновлювальних
СОСНІВСЬКЕ лісництво	Л/г частина лісів зелених зон	БЕРЕЗОВА	3	15	0,4	Створення лісових культур лісовідновлювальних
СОСНІВСЬКЕ лісництво	Л/г частина лісів зелених зон	БЕРЕЗОВА	32	7	0,5	Створення лісових культур лісовідновлювальних
СОСНІВСЬКЕ лісництво	Л/г частина лісів зелених зон	БЕРЕЗОВА	72	19	1,1	Створення лісових культур лісовідновлювальних
					4,2	
СОСНІВСЬКЕ лісництво	Л/г частина лісів зелених зон	ГРАБОВА	1	8	0,7	Створення лісових культур лісовідновлювальних
СОСНІВСЬКЕ лісництво	Л/г частина лісів зелених зон	ГРАБОВА	1	23	0,5	Створення лісових культур лісовідновлювальних
СОСНІВСЬКЕ лісництво	Л/г частина лісів зелених зон	ГРАБОВА	5	3	1,0	Створення лісових культур лісовідновлювальних
					2,2	
СОСНІВСЬКЕ лісництво	Л/г частина лісів зелених зон	ДУБОВА ВИСОКОСТОВБ.	15	22	10,0	Створення лісових культур лісовідновлювальних
СОСНІВСЬКЕ лісництво	Л/г частина лісів зелених зон	ДУБОВА ВИСОКОСТОВБ.	17	5	12,0	Створення лісових культур лісовідновлювальних

Лісництво	Кат.зах.	Госп.секц.	Квартал	Виділ	Площа вид.	Госп.зах.
СОСНІВСЬКЕ лісництво	Л/г частина лісів зелених зон	ДУБОВА ВИСОКОСТОВБ.	18	3	8,5	Створення лісових культур лісовідновлювальних
СОСНІВСЬКЕ лісництво	Л/г частина лісів зелених зон	ДУБОВА ВИСОКОСТОВБ.	21	24	0,7	Створення лісових культур лісовідновлювальних
СОСНІВСЬКЕ лісництво	Л/г частина лісів зелених зон	ДУБОВА ВИСОКОСТОВБ.	32	10	2,1	Створення лісових культур лісовідновлювальних
СОСНІВСЬКЕ лісництво	Л/г частина лісів зелених зон	ДУБОВА ВИСОКОСТОВБ.	32	20	6,6	Створення лісових культур лісовідновлювальних
					39,9	
СОСНІВСЬКЕ лісництво	Л/г частина лісів зелених зон	ДУБОВА НИЗЬКОСТОВБ.	14	37	0,7	Створення лісових культур лісовідновлювальних
СОСНІВСЬКЕ лісництво	Л/г частина лісів зелених зон	ДУБОВА НИЗЬКОСТОВБ.	14	56	1,2	Створення лісових культур лісовідновлювальних
					1,9	
СОСНІВСЬКЕ лісництво	Л/г частина лісів зелених зон	СОСНОВА	2	3	0,9	Створення лісових культур лісовідновлювальних
СОСНІВСЬКЕ лісництво	Л/г частина лісів зелених зон	СОСНОВА	2	5	1,4	Створення лісових культур лісовідновлювальних
СОСНІВСЬКЕ лісництво	Л/г частина лісів зелених зон	СОСНОВА	2	8	0,6	Створення лісових культур лісовідновлювальних
СОСНІВСЬКЕ лісництво	Л/г частина лісів зелених зон	СОСНОВА	6	10	1,1	Створення лісових культур лісовідновлювальних
СОСНІВСЬКЕ лісництво	Л/г частина лісів зелених зон	СОСНОВА	6	15	3,7	Створення лісових культур лісовідновлювальних
СОСНІВСЬКЕ лісництво	Л/г частина лісів зелених зон	СОСНОВА	6	19	2,2	Створення лісових культур лісовідновлювальних
СОСНІВСЬКЕ лісництво	Л/г частина лісів зелених зон	СОСНОВА	7	19	3,8	Створення лісових культур лісовідновлювальних
СОСНІВСЬКЕ лісництво	Л/г частина лісів зелених зон	СОСНОВА	8	16	0,8	Створення лісових культур лісовідновлювальних
СОСНІВСЬКЕ лісництво	Л/г частина лісів зелених зон	СОСНОВА	8	19	4,0	Створення лісових культур лісовідновлювальних
СОСНІВСЬКЕ лісництво	Л/г частина лісів зелених зон	СОСНОВА	8	21	6,0	Створення лісових культур лісовідновлювальних
СОСНІВСЬКЕ лісництво	Л/г частина лісів зелених зон	СОСНОВА	9	13	0,8	Створення лісових культур лісовідновлювальних
СОСНІВСЬКЕ лісництво	Л/г частина лісів зелених зон	СОСНОВА	9	14	3,4	Створення лісових культур лісовідновлювальних
СОСНІВСЬКЕ лісництво	Л/г частина лісів зелених зон	СОСНОВА	9	20	3,2	Створення лісових культур лісовідновлювальних
СОСНІВСЬКЕ лісництво	Л/г частина лісів зелених зон	СОСНОВА	9	21	3,3	Створення лісових культур лісовідновлювальних
СОСНІВСЬКЕ лісництво	Л/г частина лісів зелених зон	СОСНОВА	9	27	6,4	Створення лісових культур лісовідновлювальних
СОСНІВСЬКЕ лісництво	Л/г частина лісів зелених зон	СОСНОВА	9	31	1,1	Створення лісових культур лісовідновлювальних
СОСНІВСЬКЕ лісництво	Л/г частина лісів зелених зон	СОСНОВА	9	41	0,7	Створення лісових культур лісовідновлювальних
СОСНІВСЬКЕ лісництво	Л/г частина лісів зелених зон	СОСНОВА	13	9	0,1	Створення лісових культур лісовідновлювальних
СОСНІВСЬКЕ лісництво	Л/г частина лісів зелених зон	СОСНОВА	13	19	1,2	Створення лісових культур лісовідновлювальних
СОСНІВСЬКЕ лісництво	Л/г частина лісів зелених зон	СОСНОВА	14	18	2,3	Створення лісових культур лісовідновлювальних
СОСНІВСЬКЕ лісництво	Л/г частина лісів зелених зон	СОСНОВА	14	23	0,9	Створення лісових культур лісовідновлювальних
СОСНІВСЬКЕ лісництво	Л/г частина лісів зелених зон	СОСНОВА	16	14	2,0	Створення лісових культур лісовідновлювальних
СОСНІВСЬКЕ лісництво	Л/г частина лісів зелених зон	СОСНОВА	16	25	1,0	Створення лісових культур лісовідновлювальних
СОСНІВСЬКЕ лісництво	Л/г частина лісів зелених зон	СОСНОВА	16	27	1,0	Створення лісових культур лісовідновлювальних
СОСНІВСЬКЕ лісництво	Л/г частина лісів зелених зон	СОСНОВА	16	29	5,3	Створення лісових культур лісовідновлювальних
СОСНІВСЬКЕ лісництво	Л/г частина лісів зелених зон	СОСНОВА	16	35	0,9	Створення лісових культур лісовідновлювальних
СОСНІВСЬКЕ лісництво	Л/г частина лісів зелених зон	СОСНОВА	16	36	0,9	Створення лісових культур лісовідновлювальних
СОСНІВСЬКЕ лісництво	Л/г частина лісів зелених зон	СОСНОВА	18	12	8,8	Створення лісових культур лісовідновлювальних
СОСНІВСЬКЕ лісництво	Л/г частина лісів зелених зон	СОСНОВА	18	15	1,2	Створення лісових культур лісовідновлювальних
СОСНІВСЬКЕ лісництво	Л/г частина лісів зелених зон	СОСНОВА	19	6	1,1	Створення лісових культур лісовідновлювальних
СОСНІВСЬКЕ лісництво	Л/г частина лісів зелених зон	СОСНОВА	19	18	3,2	Створення лісових культур лісовідновлювальних

Лісництво	Кат.зах.	Госп.секц.	Квартал	Виділ	Площа вид.	Госп.зах.
СОСНІВСЬКЕ лісництво	Л/г частина лісів зелених зон	СОСНОВА	20	4	3,4	Створення лісових культур лісовідновлювальних
СОСНІВСЬКЕ лісництво	Л/г частина лісів зелених зон	СОСНОВА	20	6	0,5	Створення лісових культур лісовідновлювальних
СОСНІВСЬКЕ лісництво	Л/г частина лісів зелених зон	СОСНОВА	20	9	1,8	Створення лісових культур лісовідновлювальних
СОСНІВСЬКЕ лісництво	Л/г частина лісів зелених зон	СОСНОВА	20	12	1,1	Створення лісових культур лісовідновлювальних
СОСНІВСЬКЕ лісництво	Л/г частина лісів зелених зон	СОСНОВА	21	7	1,7	Створення лісових культур лісовідновлювальних
СОСНІВСЬКЕ лісництво	Л/г частина лісів зелених зон	СОСНОВА	21	8	5,6	Створення лісових культур лісовідновлювальних
СОСНІВСЬКЕ лісництво	Л/г частина лісів зелених зон	СОСНОВА	22	10	3,2	Створення лісових культур лісовідновлювальних
СОСНІВСЬКЕ лісництво	Л/г частина лісів зелених зон	СОСНОВА	23	24	4,4	Створення лісових культур лісовідновлювальних
СОСНІВСЬКЕ лісництво	Л/г частина лісів зелених зон	СОСНОВА	24	1	4,6	Створення лісових культур лісовідновлювальних
СОСНІВСЬКЕ лісництво	Л/г частина лісів зелених зон	СОСНОВА	24	2	7,4	Створення лісових культур лісовідновлювальних
СОСНІВСЬКЕ лісництво	Л/г частина лісів зелених зон	СОСНОВА	24	18	4,0	Створення лісових культур лісовідновлювальних
СОСНІВСЬКЕ лісництво	Л/г частина лісів зелених зон	СОСНОВА	25	2	0,7	Створення лісових культур лісовідновлювальних
СОСНІВСЬКЕ лісництво	Л/г частина лісів зелених зон	СОСНОВА	25	4	8,5	Створення лісових культур лісовідновлювальних
СОСНІВСЬКЕ лісництво	Л/г частина лісів зелених зон	СОСНОВА	25	6	1,5	Створення лісових культур лісовідновлювальних
СОСНІВСЬКЕ лісництво	Л/г частина лісів зелених зон	СОСНОВА	26	5	0,3	Створення лісових культур лісовідновлювальних
СОСНІВСЬКЕ лісництво	Л/г частина лісів зелених зон	СОСНОВА	26	9	0,4	Створення лісових культур лісовідновлювальних
СОСНІВСЬКЕ лісництво	Л/г частина лісів зелених зон	СОСНОВА	26	33	2,8	Створення лісових культур лісовідновлювальних
СОСНІВСЬКЕ лісництво	Л/г частина лісів зелених зон	СОСНОВА	27	9	1,6	Створення лісових культур лісовідновлювальних
СОСНІВСЬКЕ лісництво	Л/г частина лісів зелених зон	СОСНОВА	27	28	9,6	Створення лісових культур лісовідновлювальних
СОСНІВСЬКЕ лісництво	Л/г частина лісів зелених зон	СОСНОВА	27	32	6,2	Створення лісових культур лісовідновлювальних
СОСНІВСЬКЕ лісництво	Л/г частина лісів зелених зон	СОСНОВА	27	37	0,9	Створення лісових культур лісовідновлювальних
СОСНІВСЬКЕ лісництво	Л/г частина лісів зелених зон	СОСНОВА	27	38	1,0	Створення лісових культур лісовідновлювальних
СОСНІВСЬКЕ лісництво	Л/г частина лісів зелених зон	СОСНОВА	28	10	1,3	Створення лісових культур лісовідновлювальних
СОСНІВСЬКЕ лісництво	Л/г частина лісів зелених зон	СОСНОВА	28	12	2,8	Створення лісових культур лісовідновлювальних
СОСНІВСЬКЕ лісництво	Л/г частина лісів зелених зон	СОСНОВА	28	24	1,4	Створення лісових культур лісовідновлювальних
СОСНІВСЬКЕ лісництво	Л/г частина лісів зелених зон	СОСНОВА	28	25	1,1	Створення лісових культур лісовідновлювальних
СОСНІВСЬКЕ лісництво	Л/г частина лісів зелених зон	СОСНОВА	28	28	0,7	Створення лісових культур лісовідновлювальних
СОСНІВСЬКЕ лісництво	Л/г частина лісів зелених зон	СОСНОВА	28	32	1,7	Створення лісових культур лісовідновлювальних
СОСНІВСЬКЕ лісництво	Л/г частина лісів зелених зон	СОСНОВА	28	35	1,1	Створення лісових культур лісовідновлювальних
СОСНІВСЬКЕ лісництво	Л/г частина лісів зелених зон	СОСНОВА	28	39	0,5	Створення лісових культур лісовідновлювальних
СОСНІВСЬКЕ лісництво	Л/г частина лісів зелених зон	СОСНОВА	28	44	1,4	Створення лісових культур лісовідновлювальних
СОСНІВСЬКЕ лісництво	Л/г частина лісів зелених зон	СОСНОВА	28	49	1,1	Створення лісових культур лісовідновлювальних
СОСНІВСЬКЕ лісництво	Л/г частина лісів зелених зон	СОСНОВА	29	5	0,3	Створення лісових культур лісовідновлювальних
СОСНІВСЬКЕ лісництво	Л/г частина лісів зелених зон	СОСНОВА	29	8	2,0	Створення лісових культур лісовідновлювальних
СОСНІВСЬКЕ лісництво	Л/г частина лісів зелених зон	СОСНОВА	29	13	2,1	Створення лісових культур лісовідновлювальних
СОСНІВСЬКЕ лісництво	Л/г частина лісів зелених зон	СОСНОВА	29	20	0,4	Створення лісових культур лісовідновлювальних
СОСНІВСЬКЕ лісництво	Л/г частина лісів зелених зон	СОСНОВА	29	23	2,7	Створення лісових культур лісовідновлювальних
СОСНІВСЬКЕ лісництво	Л/г частина лісів зелених зон	СОСНОВА	29	30	3,3	Створення лісових культур лісовідновлювальних
СОСНІВСЬКЕ лісництво	Л/г частина лісів зелених зон	СОСНОВА	30	8	0,6	Створення лісових культур лісовідновлювальних

Лісництво	Кат.зах.	Госп.секц.	Квартал	Виділ	Площа вид.	Госп.зах.
СОСНІВСЬКЕ лісництво	Л/г частина лісів зелених зон	СОСНОВА	31	10	0,8	Створення лісових культур лісовідновлювальних
СОСНІВСЬКЕ лісництво	Л/г частина лісів зелених зон	СОСНОВА	31	12	5,0	Створення лісових культур лісовідновлювальних
СОСНІВСЬКЕ лісництво	Л/г частина лісів зелених зон	СОСНОВА	31	36	2,3	Створення лісових культур лісовідновлювальних
СОСНІВСЬКЕ лісництво	Л/г частина лісів зелених зон	СОСНОВА	33	4	0,8	Створення лісових культур лісовідновлювальних
СОСНІВСЬКЕ лісництво	Л/г частина лісів зелених зон	СОСНОВА	35	4	0,4	Створення лісових культур лісовідновлювальних
СОСНІВСЬКЕ лісництво	Л/г частина лісів зелених зон	СОСНОВА	35	6	2,1	Створення лісових культур лісовідновлювальних
СОСНІВСЬКЕ лісництво	Л/г частина лісів зелених зон	СОСНОВА	35	8	2,3	Створення лісових культур лісовідновлювальних
СОСНІВСЬКЕ лісництво	Л/г частина лісів зелених зон	СОСНОВА	35	9	4,1	Створення лісових культур лісовідновлювальних
СОСНІВСЬКЕ лісництво	Л/г частина лісів зелених зон	СОСНОВА	35	18	1,0	Створення лісових культур лісовідновлювальних
СОСНІВСЬКЕ лісництво	Л/г частина лісів зелених зон	СОСНОВА	35	21	0,9	Створення лісових культур лісовідновлювальних
СОСНІВСЬКЕ лісництво	Л/г частина лісів зелених зон	СОСНОВА	35	25	4,5	Створення лісових культур лісовідновлювальних
СОСНІВСЬКЕ лісництво	Л/г частина лісів зелених зон	СОСНОВА	35	27	0,6	Створення лісових культур лісовідновлювальних
СОСНІВСЬКЕ лісництво	Л/г частина лісів зелених зон	СОСНОВА	36	7	0,5	Створення лісових культур лісовідновлювальних
СОСНІВСЬКЕ лісництво	Л/г частина лісів зелених зон	СОСНОВА	36	9	0,5	Створення лісових культур лісовідновлювальних
СОСНІВСЬКЕ лісництво	Л/г частина лісів зелених зон	СОСНОВА	37	8	1,9	Створення лісових культур лісовідновлювальних
СОСНІВСЬКЕ лісництво	Л/г частина лісів зелених зон	СОСНОВА	37	15	3,5	Створення лісових культур лісовідновлювальних
СОСНІВСЬКЕ лісництво	Л/г частина лісів зелених зон	СОСНОВА	37	30	0,6	Створення лісових культур лісовідновлювальних
СОСНІВСЬКЕ лісництво	Л/г частина лісів зелених зон	СОСНОВА	37	35	4,6	Створення лісових культур лісовідновлювальних
СОСНІВСЬКЕ лісництво	Л/г частина лісів зелених зон	СОСНОВА	38	3	0,5	Створення лісових культур лісовідновлювальних
СОСНІВСЬКЕ лісництво	Л/г частина лісів зелених зон	СОСНОВА	38	5	2,3	Створення лісових культур лісовідновлювальних
СОСНІВСЬКЕ лісництво	Л/г частина лісів зелених зон	СОСНОВА	38	9	1,5	Створення лісових культур лісовідновлювальних
СОСНІВСЬКЕ лісництво	Л/г частина лісів зелених зон	СОСНОВА	38	10	3,4	Створення лісових культур лісовідновлювальних
СОСНІВСЬКЕ лісництво	Л/г частина лісів зелених зон	СОСНОВА	38	11	1,0	Створення лісових культур лісовідновлювальних
СОСНІВСЬКЕ лісництво	Л/г частина лісів зелених зон	СОСНОВА	38	17	0,5	Створення лісових культур лісовідновлювальних
СОСНІВСЬКЕ лісництво	Л/г частина лісів зелених зон	СОСНОВА	38	22	1,5	Створення лісових культур лісовідновлювальних
СОСНІВСЬКЕ лісництво	Л/г частина лісів зелених зон	СОСНОВА	38	23	1,7	Створення лісових культур лісовідновлювальних
СОСНІВСЬКЕ лісництво	Л/г частина лісів зелених зон	СОСНОВА	38	26	1,0	Створення лісових культур лісовідновлювальних
СОСНІВСЬКЕ лісництво	Л/г частина лісів зелених зон	СОСНОВА	38	35	0,8	Створення лісових культур лісовідновлювальних
СОСНІВСЬКЕ лісництво	Л/г частина лісів зелених зон	СОСНОВА	39	3	1,9	Створення лісових культур лісовідновлювальних
СОСНІВСЬКЕ лісництво	Л/г частина лісів зелених зон	СОСНОВА	40	1	8,0	Створення лісових культур лісовідновлювальних
СОСНІВСЬКЕ лісництво	Л/г частина лісів зелених зон	СОСНОВА	40	2	2,3	Створення лісових культур лісовідновлювальних
СОСНІВСЬКЕ лісництво	Л/г частина лісів зелених зон	СОСНОВА	40	3	3,9	Створення лісових культур лісовідновлювальних
СОСНІВСЬКЕ лісництво	Л/г частина лісів зелених зон	СОСНОВА	40	8	1,8	Створення лісових культур лісовідновлювальних
СОСНІВСЬКЕ лісництво	Л/г частина лісів зелених зон	СОСНОВА	40	11	0,5	Створення лісових культур лісовідновлювальних
СОСНІВСЬКЕ лісництво	Л/г частина лісів зелених зон	СОСНОВА	40	13	1,2	Створення лісових культур лісовідновлювальних
СОСНІВСЬКЕ лісництво	Л/г частина лісів зелених зон	СОСНОВА	40	14	2,9	Створення лісових культур лісовідновлювальних
СОСНІВСЬКЕ лісництво	Л/г частина лісів зелених зон	СОСНОВА	40	20	0,9	Створення лісових культур лісовідновлювальних
СОСНІВСЬКЕ лісництво	Л/г частина лісів зелених зон	СОСНОВА	40	25	2,4	Створення лісових культур лісовідновлювальних
СОСНІВСЬКЕ лісництво	Л/г частина лісів зелених зон	СОСНОВА	40	30	0,5	Створення лісових культур лісовідновлювальних

Лісництво	Кат.зах.	Госп.секц.	Квартал	Виділ	Площа вид.	Госп.зах.
СОСНІВСЬКЕ лісництво	Л/г частина лісів зелених зон	СОСНОВА	41	8	2,0	Створення лісових культур лісовідновлювальних
СОСНІВСЬКЕ лісництво	Л/г частина лісів зелених зон	СОСНОВА	42	12	2,1	Створення лісових культур лісовідновлювальних
СОСНІВСЬКЕ лісництво	Л/г частина лісів зелених зон	СОСНОВА	43	16	0,5	Створення лісових культур лісовідновлювальних
СОСНІВСЬКЕ лісництво	Л/г частина лісів зелених зон	СОСНОВА	43	45	0,7	Створення лісових культур лісовідновлювальних
СОСНІВСЬКЕ лісництво	Л/г частина лісів зелених зон	СОСНОВА	43	47	1,0	Створення лісових культур лісовідновлювальних
СОСНІВСЬКЕ лісництво	Л/г частина лісів зелених зон	СОСНОВА	44	17	1,7	Створення лісових культур лісовідновлювальних
СОСНІВСЬКЕ лісництво	Л/г частина лісів зелених зон	СОСНОВА	44	36	1,3	Створення лісових культур лісовідновлювальних
СОСНІВСЬКЕ лісництво	Л/г частина лісів зелених зон	СОСНОВА	45	15	0,8	Створення лісових культур лісовідновлювальних
СОСНІВСЬКЕ лісництво	Л/г частина лісів зелених зон	СОСНОВА	45	20	0,3	Створення лісових культур лісовідновлювальних
СОСНІВСЬКЕ лісництво	Л/г частина лісів зелених зон	СОСНОВА	46	9	0,2	Створення лісових культур лісовідновлювальних
СОСНІВСЬКЕ лісництво	Л/г частина лісів зелених зон	СОСНОВА	46	13	1,1	Створення лісових культур лісовідновлювальних
СОСНІВСЬКЕ лісництво	Л/г частина лісів зелених зон	СОСНОВА	46	28	0,7	Створення лісових культур лісовідновлювальних
СОСНІВСЬКЕ лісництво	Л/г частина лісів зелених зон	СОСНОВА	47	1	3,6	Створення лісових культур лісовідновлювальних
СОСНІВСЬКЕ лісництво	Л/г частина лісів зелених зон	СОСНОВА	47	4	8,1	Створення лісових культур лісовідновлювальних
СОСНІВСЬКЕ лісництво	Л/г частина лісів зелених зон	СОСНОВА	47	7	1,3	Створення лісових культур лісовідновлювальних
СОСНІВСЬКЕ лісництво	Л/г частина лісів зелених зон	СОСНОВА	47	22	0,6	Створення лісових культур лісовідновлювальних
СОСНІВСЬКЕ лісництво	Л/г частина лісів зелених зон	СОСНОВА	48	1	0,2	Створення лісових культур лісовідновлювальних
СОСНІВСЬКЕ лісництво	Л/г частина лісів зелених зон	СОСНОВА	49	2	2,8	Створення лісових культур лісовідновлювальних
СОСНІВСЬКЕ лісництво	Л/г частина лісів зелених зон	СОСНОВА	49	19	0,7	Створення лісових культур лісовідновлювальних
СОСНІВСЬКЕ лісництво	Л/г частина лісів зелених зон	СОСНОВА	49	21	2,1	Створення лісових культур лісовідновлювальних
СОСНІВСЬКЕ лісництво	Л/г частина лісів зелених зон	СОСНОВА	50	3	1,7	Створення лісових культур лісовідновлювальних
СОСНІВСЬКЕ лісництво	Л/г частина лісів зелених зон	СОСНОВА	50	7	2,7	Створення лісових культур лісовідновлювальних
СОСНІВСЬКЕ лісництво	Л/г частина лісів зелених зон	СОСНОВА	50	8	2,2	Створення лісових культур лісовідновлювальних
СОСНІВСЬКЕ лісництво	Л/г частина лісів зелених зон	СОСНОВА	51	3	1,3	Створення лісових культур лісовідновлювальних
СОСНІВСЬКЕ лісництво	Л/г частина лісів зелених зон	СОСНОВА	52	3	1,3	Створення лісових культур лісовідновлювальних
СОСНІВСЬКЕ лісництво	Л/г частина лісів зелених зон	СОСНОВА	52	26	1,7	Створення лісових культур лісовідновлювальних
СОСНІВСЬКЕ лісництво	Л/г частина лісів зелених зон	СОСНОВА	53	11	19,5	Створення лісових культур лісовідновлювальних
СОСНІВСЬКЕ лісництво	Л/г частина лісів зелених зон	СОСНОВА	55	5	1,8	Створення лісових культур лісовідновлювальних
СОСНІВСЬКЕ лісництво	Л/г частина лісів зелених зон	СОСНОВА	55	11	5,3	Створення лісових культур лісовідновлювальних
СОСНІВСЬКЕ лісництво	Л/г частина лісів зелених зон	СОСНОВА	55	12	1,2	Створення лісових культур лісовідновлювальних
СОСНІВСЬКЕ лісництво	Л/г частина лісів зелених зон	СОСНОВА	55	57	1,4	Створення лісових культур лісовідновлювальних
СОСНІВСЬКЕ лісництво	Л/г частина лісів зелених зон	СОСНОВА	57	4	11,5	Створення лісових культур лісовідновлювальних
СОСНІВСЬКЕ лісництво	Л/г частина лісів зелених зон	СОСНОВА	57	5	3,0	Створення лісових культур лісовідновлювальних
СОСНІВСЬКЕ лісництво	Л/г частина лісів зелених зон	СОСНОВА	57	15	3,0	Створення лісових культур лісовідновлювальних
СОСНІВСЬКЕ лісництво	Л/г частина лісів зелених зон	СОСНОВА	57	36	0,5	Створення лісових культур лісовідновлювальних
СОСНІВСЬКЕ лісництво	Л/г частина лісів зелених зон	СОСНОВА	58	27	1,8	Створення лісових культур лісовідновлювальних
СОСНІВСЬКЕ лісництво	Л/г частина лісів зелених зон	СОСНОВА	58	30	6,3	Створення лісових культур лісовідновлювальних
СОСНІВСЬКЕ лісництво	Л/г частина лісів зелених зон	СОСНОВА	58	32	4,0	Створення лісових культур лісовідновлювальних
СОСНІВСЬКЕ лісництво	Л/г частина лісів зелених зон	СОСНОВА	58	41	1,5	Створення лісових культур лісовідновлювальних

Лісництво	Кат.зах.	Госп.секц.	Квартал	Виділ	Площа вид.	Госп.зах.
СОСНІВСЬКЕ лісництво	Л/г частина лісів зелених зон	СОСНОВА	58	42	1,0	Створення лісових культур лісовідновлювальних
СОСНІВСЬКЕ лісництво	Л/г частина лісів зелених зон	СОСНОВА	60	11	3,1	Створення лісових культур лісовідновлювальних
СОСНІВСЬКЕ лісництво	Л/г частина лісів зелених зон	СОСНОВА	60	18	0,4	Створення лісових культур лісовідновлювальних
СОСНІВСЬКЕ лісництво	Л/г частина лісів зелених зон	СОСНОВА	60	26	1,6	Створення лісових культур лісовідновлювальних
СОСНІВСЬКЕ лісництво	Л/г частина лісів зелених зон	СОСНОВА	61	1	1,3	Створення лісових культур лісовідновлювальних
СОСНІВСЬКЕ лісництво	Л/г частина лісів зелених зон	СОСНОВА	61	3	1,3	Створення лісових культур лісовідновлювальних
СОСНІВСЬКЕ лісництво	Л/г частина лісів зелених зон	СОСНОВА	61	15	2,4	Створення лісових культур лісовідновлювальних
СОСНІВСЬКЕ лісництво	Л/г частина лісів зелених зон	СОСНОВА	63	3	6,7	Створення лісових культур лісовідновлювальних
СОСНІВСЬКЕ лісництво	Л/г частина лісів зелених зон	СОСНОВА	63	6	1,1	Створення лісових культур лісовідновлювальних
СОСНІВСЬКЕ лісництво	Л/г частина лісів зелених зон	СОСНОВА	63	7	0,3	Створення лісових культур лісовідновлювальних
СОСНІВСЬКЕ лісництво	Л/г частина лісів зелених зон	СОСНОВА	63	9	2,4	Створення лісових культур лісовідновлювальних
СОСНІВСЬКЕ лісництво	Л/г частина лісів зелених зон	СОСНОВА	63	14	2,8	Створення лісових культур лісовідновлювальних
СОСНІВСЬКЕ лісництво	Л/г частина лісів зелених зон	СОСНОВА	63	18	3,7	Створення лісових культур лісовідновлювальних
СОСНІВСЬКЕ лісництво	Л/г частина лісів зелених зон	СОСНОВА	63	19	8,8	Створення лісових культур лісовідновлювальних
СОСНІВСЬКЕ лісництво	Л/г частина лісів зелених зон	СОСНОВА	63	23	3,8	Створення лісових культур лісовідновлювальних
СОСНІВСЬКЕ лісництво	Л/г частина лісів зелених зон	СОСНОВА	64	1	2,3	Створення лісових культур лісовідновлювальних
СОСНІВСЬКЕ лісництво	Л/г частина лісів зелених зон	СОСНОВА	64	16	5,9	Створення лісових культур лісовідновлювальних
СОСНІВСЬКЕ лісництво	Л/г частина лісів зелених зон	СОСНОВА	64	17	1,3	Створення лісових культур лісовідновлювальних
СОСНІВСЬКЕ лісництво	Л/г частина лісів зелених зон	СОСНОВА	64	25	0,6	Створення лісових культур лісовідновлювальних
СОСНІВСЬКЕ лісництво	Л/г частина лісів зелених зон	СОСНОВА	67	3	6,1	Створення лісових культур лісовідновлювальних
СОСНІВСЬКЕ лісництво	Л/г частина лісів зелених зон	СОСНОВА	67	5	7,5	Створення лісових культур лісовідновлювальних
СОСНІВСЬКЕ лісництво	Л/г частина лісів зелених зон	СОСНОВА	67	7	9,5	Створення лісових культур лісовідновлювальних
СОСНІВСЬКЕ лісництво	Л/г частина лісів зелених зон	СОСНОВА	68	4	17,5	Створення лісових культур лісовідновлювальних
СОСНІВСЬКЕ лісництво	Л/г частина лісів зелених зон	СОСНОВА	68	6	0,4	Створення лісових культур лісовідновлювальних
СОСНІВСЬКЕ лісництво	Л/г частина лісів зелених зон	СОСНОВА	68	9	1,6	Створення лісових культур лісовідновлювальних
СОСНІВСЬКЕ лісництво	Л/г частина лісів зелених зон	СОСНОВА	70	5	2,5	Створення лісових культур лісовідновлювальних
СОСНІВСЬКЕ лісництво	Л/г частина лісів зелених зон	СОСНОВА	76	1	1,6	Створення лісових культур лісовідновлювальних
СОСНІВСЬКЕ лісництво	Л/г частина лісів зелених зон	СОСНОВА	76	3	2,4	Створення лісових культур лісовідновлювальних
СОСНІВСЬКЕ лісництво	Л/г частина лісів зелених зон	СОСНОВА	80	10	0,6	Створення лісових культур лісовідновлювальних
СОСНІВСЬКЕ лісництво	Л/г частина лісів зелених зон	СОСНОВА	80	12	2,6	Створення лісових культур лісовідновлювальних
СОСНІВСЬКЕ лісництво	Л/г частина лісів зелених зон	СОСНОВА	80	16	3,8	Створення лісових культур лісовідновлювальних
СОСНІВСЬКЕ лісництво	Л/г частина лісів зелених зон	СОСНОВА	81	3	7,1	Створення лісових культур лісовідновлювальних
СОСНІВСЬКЕ лісництво	Л/г частина лісів зелених зон	СОСНОВА	82	3	5,3	Створення лісових культур лісовідновлювальних
СОСНІВСЬКЕ лісництво	Л/г частина лісів зелених зон	СОСНОВА	82	5	1,3	Створення лісових культур лісовідновлювальних
СОСНІВСЬКЕ лісництво	Л/г частина лісів зелених зон	СОСНОВА	82	6	1,0	Створення лісових культур лісовідновлювальних
СОСНІВСЬКЕ лісництво	Л/г частина лісів зелених зон	СОСНОВА	82	8	0,9	Створення лісових культур лісовідновлювальних
СОСНІВСЬКЕ лісництво	Л/г частина лісів зелених зон	СОСНОВА	82	10	0,3	Створення лісових культур лісовідновлювальних
СОСНІВСЬКЕ лісництво	Л/г частина лісів зелених зон	СОСНОВА	82	12	1,0	Створення лісових культур лісовідновлювальних
СОСНІВСЬКЕ лісництво	Л/г частина лісів зелених зон	СОСНОВА	82	15	2,6	Створення лісових культур лісовідновлювальних

Лісництво	Кат.зах.	Госп.секц.	Квартал	Виділ	Площа вид.	Госп.зах.
СОСНІВСЬКЕ лісництво	Л/г частина лісів зелених зон	СОСНОВА	82	18	1,0	Створення лісових культур лісовідновлювальних
СОСНІВСЬКЕ лісництво	Л/г частина лісів зелених зон	СОСНОВА	82	23	1,4	Створення лісових культур лісовідновлювальних
СОСНІВСЬКЕ лісництво	Л/г частина лісів зелених зон	СОСНОВА	83	3	0,6	Створення лісових культур лісовідновлювальних
СОСНІВСЬКЕ лісництво	Л/г частина лісів зелених зон	СОСНОВА	83	5	1,2	Створення лісових культур лісовідновлювальних
СОСНІВСЬКЕ лісництво	Л/г частина лісів зелених зон	СОСНОВА	83	7	1,0	Створення лісових культур лісовідновлювальних
СОСНІВСЬКЕ лісництво	Л/г частина лісів зелених зон	СОСНОВА	83	12	1,4	Створення лісових культур лісовідновлювальних
СОСНІВСЬКЕ лісництво	Л/г частина лісів зелених зон	СОСНОВА	83	14	1,2	Створення лісових культур лісовідновлювальних
СОСНІВСЬКЕ лісництво	Л/г частина лісів зелених зон	СОСНОВА	83	18	2,2	Створення лісових культур лісовідновлювальних
					485,8	
СОСНІВСЬКЕ лісництво	Л/г частина лісів зелених зон	ЧОРНОВІЛЬХОВА	2	28	2,5	Природне відновлення лісу
СОСНІВСЬКЕ лісництво	Л/г частина лісів зелених зон	ЧОРНОВІЛЬХОВА	9	6	0,8	Природне відновлення лісу
СОСНІВСЬКЕ лісництво	Л/г частина лісів зелених зон	ЧОРНОВІЛЬХОВА	13	12	0,4	Природне відновлення лісу
СОСНІВСЬКЕ лісництво	Л/г частина лісів зелених зон	ЧОРНОВІЛЬХОВА	13	29	0,4	Природне відновлення лісу
СОСНІВСЬКЕ лісництво	Л/г частина лісів зелених зон	ЧОРНОВІЛЬХОВА	23	9	2,0	Природне відновлення лісу
СОСНІВСЬКЕ лісництво	Л/г частина лісів зелених зон	ЧОРНОВІЛЬХОВА	27	6	1,8	Природне відновлення лісу
СОСНІВСЬКЕ лісництво	Л/г частина лісів зелених зон	ЧОРНОВІЛЬХОВА	28	14	0,7	Природне відновлення лісу
СОСНІВСЬКЕ лісництво	Л/г частина лісів зелених зон	ЧОРНОВІЛЬХОВА	28	18	2,2	Природне відновлення лісу
СОСНІВСЬКЕ лісництво	Л/г частина лісів зелених зон	ЧОРНОВІЛЬХОВА	28	47	3,0	Природне відновлення лісу
СОСНІВСЬКЕ лісництво	Л/г частина лісів зелених зон	ЧОРНОВІЛЬХОВА	29	18	0,5	Природне відновлення лісу
СОСНІВСЬКЕ лісництво	Л/г частина лісів зелених зон	ЧОРНОВІЛЬХОВА	30	7	1,2	Природне відновлення лісу
СОСНІВСЬКЕ лісництво	Л/г частина лісів зелених зон	ЧОРНОВІЛЬХОВА	31	2	1,8	Природне відновлення лісу
СОСНІВСЬКЕ лісництво	Л/г частина лісів зелених зон	ЧОРНОВІЛЬХОВА	31	21	0,7	Природне відновлення лісу
СОСНІВСЬКЕ лісництво	Л/г частина лісів зелених зон	ЧОРНОВІЛЬХОВА	32	3	0,7	Створення лісових культур лісовідновлювальних
СОСНІВСЬКЕ лісництво	Л/г частина лісів зелених зон	ЧОРНОВІЛЬХОВА	33	12	0,5	Створення лісових культур лісовідновлювальних
СОСНІВСЬКЕ лісництво	Л/г частина лісів зелених зон	ЧОРНОВІЛЬХОВА	34	6	0,6	Природне відновлення лісу
СОСНІВСЬКЕ лісництво	Л/г частина лісів зелених зон	ЧОРНОВІЛЬХОВА	40	21	0,5	Природне відновлення лісу
СОСНІВСЬКЕ лісництво	Л/г частина лісів зелених зон	ЧОРНОВІЛЬХОВА	42	3	1,5	Створення лісових культур лісовідновлювальних
СОСНІВСЬКЕ лісництво	Л/г частина лісів зелених зон	ЧОРНОВІЛЬХОВА	46	12	1,6	Природне відновлення лісу
СОСНІВСЬКЕ лісництво	Л/г частина лісів зелених зон	ЧОРНОВІЛЬХОВА	48	3	0,5	Природне відновлення лісу
СОСНІВСЬКЕ лісництво	Л/г частина лісів зелених зон	ЧОРНОВІЛЬХОВА	48	21	2,0	Природне відновлення лісу
СОСНІВСЬКЕ лісництво	Л/г частина лісів зелених зон	ЧОРНОВІЛЬХОВА	48	24	2,3	Природне відновлення лісу
СОСНІВСЬКЕ лісництво	Л/г частина лісів зелених зон	ЧОРНОВІЛЬХОВА	50	13	1,7	Природне відновлення лісу
СОСНІВСЬКЕ лісництво	Л/г частина лісів зелених зон	ЧОРНОВІЛЬХОВА	58	14	3,2	Природне відновлення лісу
СОСНІВСЬКЕ лісництво	Л/г частина лісів зелених зон	ЧОРНОВІЛЬХОВА	59	19	0,4	Створення лісових культур лісовідновлювальних
СОСНІВСЬКЕ лісництво	Л/г частина лісів зелених зон	ЧОРНОВІЛЬХОВА	61	2	0,2	Природне відновлення лісу
СОСНІВСЬКЕ лісництво	Л/г частина лісів зелених зон	ЧОРНОВІЛЬХОВА	63	8	1,2	Природне відновлення лісу
СОСНІВСЬКЕ лісництво	Л/г частина лісів зелених зон	ЧОРНОВІЛЬХОВА	63	15	0,1	Природне відновлення лісу
СОСНІВСЬКЕ лісництво	Л/г частина лісів зелених зон	ЧОРНОВІЛЬХОВА	63	20	1,8	Природне відновлення лісу
СОСНІВСЬКЕ лісництво	Л/г частина лісів зелених зон	ЧОРНОВІЛЬХОВА	73	14	0,8	Природне відновлення лісу

Лісництво	Кат.зах.	Госп.секц.	Квартал	Виділ	Площа вид.	Госп.зах.
СОСНІВСЬКЕ лісництво	Л/г частина лісів зелених зон	ЧОРНОВІЛЬХОВА	73	21	1,6	Природне відновлення лісу
СОСНІВСЬКЕ лісництво	Л/г частина лісів зелених зон	ЧОРНОВІЛЬХОВА	75	6	0,4	Природне відновлення лісу
СОСНІВСЬКЕ лісництво	Л/г частина лісів зелених зон	ЧОРНОВІЛЬХОВА	77	6	0,9	Створення лісових культур лісовідновлювальних
СОСНІВСЬКЕ лісництво	Л/г частина лісів зелених зон	ЧОРНОВІЛЬХОВА	81	6	0,2	Природне відновлення лісу
					40,7	
СТАРОСІЛЬСЬКЕ лісництво	Л/г частина лісів зелених зон	БЕРЕЗОВА	6	27	0,4	Створення лісових культур лісовідновлювальних
СТАРОСІЛЬСЬКЕ лісництво	Л/г частина лісів зелених зон	БЕРЕЗОВА	7	45	2,3	Створення лісових культур лісовідновлювальних
СТАРОСІЛЬСЬКЕ лісництво	Л/г частина лісів зелених зон	БЕРЕЗОВА	9	27	1,0	Створення лісових культур лісовідновлювальних
					3,7	
СТАРОСІЛЬСЬКЕ лісництво	Л/г частина лісів зелених зон	БУКОВА	13	2	5,0	Сприяння природному відновленню лісів
СТАРОСІЛЬСЬКЕ лісництво	Л/г частина лісів зелених зон	БУКОВА	13	11	1,0	Сприяння природному відновленню лісів
СТАРОСІЛЬСЬКЕ лісництво	Л/г частина лісів зелених зон	БУКОВА	13	12	1,0	Сприяння природному відновленню лісів
СТАРОСІЛЬСЬКЕ лісництво	Л/г частина лісів зелених зон	БУКОВА	13	13	1,0	Сприяння природному відновленню лісів
СТАРОСІЛЬСЬКЕ лісництво	Л/г частина лісів зелених зон	БУКОВА	13	14	1,0	Сприяння природному відновленню лісів
СТАРОСІЛЬСЬКЕ лісництво	Л/г частина лісів зелених зон	БУКОВА	13	15	1,0	Сприяння природному відновленню лісів
СТАРОСІЛЬСЬКЕ лісництво	Л/г частина лісів зелених зон	БУКОВА	16	19	0,8	Сприяння природному відновленню лісів
СТАРОСІЛЬСЬКЕ лісництво	Л/г частина лісів зелених зон	БУКОВА	16	20	11,0	Сприяння природному відновленню лісів
СТАРОСІЛЬСЬКЕ лісництво	Л/г частина лісів зелених зон	БУКОВА	16	26	1,0	Сприяння природному відновленню лісів
СТАРОСІЛЬСЬКЕ лісництво	Л/г частина лісів зелених зон	БУКОВА	16	27	1,0	Сприяння природному відновленню лісів
СТАРОСІЛЬСЬКЕ лісництво	Л/г частина лісів зелених зон	БУКОВА	16	28	1,0	Сприяння природному відновленню лісів
СТАРОСІЛЬСЬКЕ лісництво	Л/г частина лісів зелених зон	БУКОВА	16	29	1,0	Сприяння природному відновленню лісів
СТАРОСІЛЬСЬКЕ лісництво	Л/г частина лісів зелених зон	БУКОВА	16	30	0,7	Сприяння природному відновленню лісів
СТАРОСІЛЬСЬКЕ лісництво	Л/г частина лісів зелених зон	БУКОВА	17	1	17,0	Сприяння природному відновленню лісів
СТАРОСІЛЬСЬКЕ лісництво	Л/г частина лісів зелених зон	БУКОВА	17	16	5,6	Сприяння природному відновленню лісів
СТАРОСІЛЬСЬКЕ лісництво	Л/г частина лісів зелених зон	БУКОВА	17	17	2,9	Сприяння природному відновленню лісів
СТАРОСІЛЬСЬКЕ лісництво	Л/г частина лісів зелених зон	БУКОВА	17	18	1,0	Сприяння природному відновленню лісів
СТАРОСІЛЬСЬКЕ лісництво	Л/г частина лісів зелених зон	БУКОВА	17	19	1,0	Сприяння природному відновленню лісів
СТАРОСІЛЬСЬКЕ лісництво	Л/г частина лісів зелених зон	БУКОВА	17	20	1,0	Сприяння природному відновленню лісів
СТАРОСІЛЬСЬКЕ лісництво	Л/г частина лісів зелених зон	БУКОВА	17	21	1,0	Сприяння природному відновленню лісів
СТАРОСІЛЬСЬКЕ лісництво	Л/г частина лісів зелених зон	БУКОВА	17	22	1,0	Сприяння природному відновленню лісів
СТАРОСІЛЬСЬКЕ лісництво	Л/г частина лісів зелених зон	БУКОВА	17	26	1,0	Сприяння природному відновленню лісів
СТАРОСІЛЬСЬКЕ лісництво	Л/г частина лісів зелених зон	БУКОВА	17	27	1,0	Сприяння природному відновленню лісів
СТАРОСІЛЬСЬКЕ лісництво	Л/г частина лісів зелених зон	БУКОВА	19	2	1,0	Сприяння природному відновленню лісів
СТАРОСІЛЬСЬКЕ лісництво	Л/г частина лісів зелених зон	БУКОВА	19	3	0,8	Сприяння природному відновленню лісів
СТАРОСІЛЬСЬКЕ лісництво	Л/г частина лісів зелених зон	БУКОВА	19	4	0,8	Сприяння природному відновленню лісів
СТАРОСІЛЬСЬКЕ лісництво	Л/г частина лісів зелених зон	БУКОВА	19	5	0,8	Сприяння природному відновленню лісів
СТАРОСІЛЬСЬКЕ лісництво	Л/г частина лісів зелених зон	БУКОВА	19	6	0,8	Сприяння природному відновленню лісів
СТАРОСІЛЬСЬКЕ лісництво	Л/г частина лісів зелених зон	БУКОВА	19	7	0,7	Сприяння природному відновленню лісів
СТАРОСІЛЬСЬКЕ лісництво	Л/г частина лісів зелених зон	БУКОВА	19	8	0,8	Сприяння природному відновленню лісів

Лісництво	Кат.зах.	Госп.секц.	Квартал	Виділ	Площа вид.	Госп.зах.
СТАРОСІЛЬСЬКЕ лісництво	Л/г частина лісів зелених зон	БУКОВА	19	9	0,8	Сприяння природному відновленню лісів
СТАРОСІЛЬСЬКЕ лісництво	Л/г частина лісів зелених зон	БУКОВА	19	10	3,5	Сприяння природному відновленню лісів
СТАРОСІЛЬСЬКЕ лісництво	Л/г частина лісів зелених зон	БУКОВА	19	44	1,0	Сприяння природному відновленню лісів
СТАРОСІЛЬСЬКЕ лісництво	Л/г частина лісів зелених зон	БУКОВА	19	46	1,0	Сприяння природному відновленню лісів
СТАРОСІЛЬСЬКЕ лісництво	Л/г частина лісів зелених зон	БУКОВА	32	8	1,7	Сприяння природному відновленню лісів
СТАРОСІЛЬСЬКЕ лісництво	Л/г частина лісів зелених зон	БУКОВА	34	19	0,3	Сприяння природному відновленню лісів
СТАРОСІЛЬСЬКЕ лісництво	Л/г частина лісів зелених зон	БУКОВА	36	23	1,0	Сприяння природному відновленню лісів
СТАРОСІЛЬСЬКЕ лісництво	Л/г частина лісів зелених зон	БУКОВА	36	24	1,0	Сприяння природному відновленню лісів
СТАРОСІЛЬСЬКЕ лісництво	Л/г частина лісів зелених зон	БУКОВА	36	25	1,0	Сприяння природному відновленню лісів
СТАРОСІЛЬСЬКЕ лісництво	Л/г частина лісів зелених зон	БУКОВА	36	26	1,0	Сприяння природному відновленню лісів
СТАРОСІЛЬСЬКЕ лісництво	Л/г частина лісів зелених зон	БУКОВА	36	27	0,5	Сприяння природному відновленню лісів
					77,5	
СТАРОСІЛЬСЬКЕ лісництво	Л/г частина лісів зелених зон	ГРАБОВА	4	8	19,5	Створення лісових культур лісовідновлювальних
СТАРОСІЛЬСЬКЕ лісництво	Л/г частина лісів зелених зон	ГРАБОВА	4	16	11,2	Створення лісових культур лісовідновлювальних
СТАРОСІЛЬСЬКЕ лісництво	Л/г частина лісів зелених зон	ГРАБОВА	4	17	24,5	Створення лісових культур лісовідновлювальних
СТАРОСІЛЬСЬКЕ лісництво	Л/г частина лісів зелених зон	ГРАБОВА	5	30	7,4	Створення лісових культур лісовідновлювальних
СТАРОСІЛЬСЬКЕ лісництво	Л/г частина лісів зелених зон	ГРАБОВА	5	43	0,3	Створення лісових культур лісовідновлювальних
СТАРОСІЛЬСЬКЕ лісництво	Л/г частина лісів зелених зон	ГРАБОВА	5	47	0,2	Створення лісових культур лісовідновлювальних
СТАРОСІЛЬСЬКЕ лісництво	Л/г частина лісів зелених зон	ГРАБОВА	5	49	1,1	Створення лісових культур лісовідновлювальних
СТАРОСІЛЬСЬКЕ лісництво	Л/г частина лісів зелених зон	ГРАБОВА	6	23	0,7	Створення лісових культур лісовідновлювальних
СТАРОСІЛЬСЬКЕ лісництво	Л/г частина лісів зелених зон	ГРАБОВА	38	12	2,0	Створення лісових культур лісовідновлювальних
СТАРОСІЛЬСЬКЕ лісництво	Л/г частина лісів зелених зон	ГРАБОВА	39	17	8,9	Створення лісових культур лісовідновлювальних
СТАРОСІЛЬСЬКЕ лісництво	Л/г частина лісів зелених зон	ГРАБОВА	40	1	0,6	Створення лісових культур лісовідновлювальних
СТАРОСІЛЬСЬКЕ лісництво	Л/г частина лісів зелених зон	ГРАБОВА	40	5	6,1	Створення лісових культур лісовідновлювальних
СТАРОСІЛЬСЬКЕ лісництво	Л/г частина лісів зелених зон	ГРАБОВА	40	34	5,6	Створення лісових культур лісовідновлювальних
					88,1	
СТАРОСІЛЬСЬКЕ лісництво	Л/г частина лісів зелених зон	ДУБОВА ВИСОКОСТОВБ.	1	4	1,5	Створення лісових культур лісовідновлювальних
СТАРОСІЛЬСЬКЕ лісництво	Л/г частина лісів зелених зон	ДУБОВА ВИСОКОСТОВБ.	1	17	0,4	Створення лісових культур лісовідновлювальних
СТАРОСІЛЬСЬКЕ лісництво	Л/г частина лісів зелених зон	ДУБОВА ВИСОКОСТОВБ.	10	1	2,0	Створення лісових культур лісовідновлювальних
СТАРОСІЛЬСЬКЕ лісництво	Л/г частина лісів зелених зон	ДУБОВА ВИСОКОСТОВБ.	38	11	1,5	Створення лісових культур лісовідновлювальних
					5,4	
СТАРОСІЛЬСЬКЕ лісництво	Л/г частина лісів зелених зон	МОДРИНОВА	2	6	1,0	Створення лісових культур лісовідновлювальних
СТАРОСІЛЬСЬКЕ лісництво	Л/г частина лісів зелених зон	МОДРИНОВА	2	10	0,3	Створення лісових культур лісовідновлювальних
СТАРОСІЛЬСЬКЕ лісництво	Л/г частина лісів зелених зон	МОДРИНОВА	2	13	0,3	Створення лісових культур лісовідновлювальних
СТАРОСІЛЬСЬКЕ лісництво	Л/г частина лісів зелених зон	МОДРИНОВА	4	6	0,1	Створення лісових культур лісовідновлювальних
СТАРОСІЛЬСЬКЕ лісництво	Л/г частина лісів зелених зон	МОДРИНОВА	6	25	2,5	Створення лісових культур лісовідновлювальних
СТАРОСІЛЬСЬКЕ лісництво	Л/г частина лісів зелених зон	МОДРИНОВА	6	26	1,3	Створення лісових культур лісовідновлювальних
СТАРОСІЛЬСЬКЕ лісництво	Л/г частина лісів зелених зон	МОДРИНОВА	7	6	0,6	Створення лісових культур лісовідновлювальних
СТАРОСІЛЬСЬКЕ лісництво	Л/г частина лісів зелених зон	МОДРИНОВА	7	8	0,5	Створення лісових культур лісовідновлювальних

Лісництво	Кат.зах.	Госп.секц.	Квартал	Виділ	Площа вид.	Госп.зах.
СТАРОСІЛЬСЬКЕ лісництво	Л/г частина лісів зелених зон	МОДРИНОВА	7	13	1,1	Створення лісових культур лісовідновлювальних
СТАРОСІЛЬСЬКЕ лісництво	Л/г частина лісів зелених зон	МОДРИНОВА	7	27	9,0	Створення лісових культур лісовідновлювальних
СТАРОСІЛЬСЬКЕ лісництво	Л/г частина лісів зелених зон	МОДРИНОВА	7	39	4,5	Створення лісових культур лісовідновлювальних
СТАРОСІЛЬСЬКЕ лісництво	Л/г частина лісів зелених зон	МОДРИНОВА	7	44	3,2	Створення лісових культур лісовідновлювальних
СТАРОСІЛЬСЬКЕ лісництво	Л/г частина лісів зелених зон	МОДРИНОВА	7	61	1,0	Створення лісових культур лісовідновлювальних
СТАРОСІЛЬСЬКЕ лісництво	Л/г частина лісів зелених зон	МОДРИНОВА	9	17	0,7	Створення лісових культур лісовідновлювальних
СТАРОСІЛЬСЬКЕ лісництво	Л/г частина лісів зелених зон	МОДРИНОВА	9	21	0,2	Створення лісових культур лісовідновлювальних
СТАРОСІЛЬСЬКЕ лісництво	Л/г частина лісів зелених зон	МОДРИНОВА	10	5	2,1	Створення лісових культур лісовідновлювальних
СТАРОСІЛЬСЬКЕ лісництво	Л/г частина лісів зелених зон	МОДРИНОВА	10	10	0,8	Створення лісових культур лісовідновлювальних
СТАРОСІЛЬСЬКЕ лісництво	Л/г частина лісів зелених зон	МОДРИНОВА	10	48	1,0	Створення лісових культур лісовідновлювальних
СТАРОСІЛЬСЬКЕ лісництво	Л/г частина лісів зелених зон	МОДРИНОВА	16	13	0,3	Створення лісових культур лісовідновлювальних
СТАРОСІЛЬСЬКЕ лісництво	Л/г частина лісів зелених зон	МОДРИНОВА	20	7	3,1	Створення лісових культур лісовідновлювальних
СТАРОСІЛЬСЬКЕ лісництво	Л/г частина лісів зелених зон	МОДРИНОВА	27	10	5,8	Створення лісових культур лісовідновлювальних
СТАРОСІЛЬСЬКЕ лісництво	Л/г частина лісів зелених зон	МОДРИНОВА	28	14	0,4	Створення лісових культур лісовідновлювальних
СТАРОСІЛЬСЬКЕ лісництво	Л/г частина лісів зелених зон	МОДРИНОВА	35	6	0,9	Створення лісових культур лісовідновлювальних
СТАРОСІЛЬСЬКЕ лісництво	Л/г частина лісів зелених зон	МОДРИНОВА	35	14	2,0	Створення лісових культур лісовідновлювальних
СТАРОСІЛЬСЬКЕ лісництво	Л/г частина лісів зелених зон	МОДРИНОВА	35	16	0,1	Створення лісових культур лісовідновлювальних
СТАРОСІЛЬСЬКЕ лісництво	Л/г частина лісів зелених зон	МОДРИНОВА	36	5	0,8	Створення лісових культур лісовідновлювальних
СТАРОСІЛЬСЬКЕ лісництво	Л/г частина лісів зелених зон	МОДРИНОВА	37	5	2,5	Створення лісових культур лісовідновлювальних
СТАРОСІЛЬСЬКЕ лісництво	Л/г частина лісів зелених зон	МОДРИНОВА	37	13	0,8	Створення лісових культур лісовідновлювальних
					46,9	
СТАРОСІЛЬСЬКЕ лісництво	Л/г частина лісів зелених зон	СОСНОВА	10	13	1,6	Створення лісових культур лісовідновлювальних
СТАРОСІЛЬСЬКЕ лісництво	Л/г частина лісів зелених зон	СОСНОВА	36	15	1,1	Створення лісових культур лісовідновлювальних
СТАРОСІЛЬСЬКЕ лісництво	Л/г частина лісів зелених зон	СОСНОВА	36	17	0,6	Створення лісових культур лісовідновлювальних
СТАРОСІЛЬСЬКЕ лісництво	Л/г частина лісів зелених зон	СОСНОВА	36	18	0,4	Створення лісових культур лісовідновлювальних
СТАРОСІЛЬСЬКЕ лісництво	Л/г частина лісів зелених зон	СОСНОВА	37	16	1,7	Створення лісових культур лісовідновлювальних
					5,4	
СТАРОСІЛЬСЬКЕ лісництво	Л/г частина лісів зелених зон	ЧОРНОВІЛЬХОВА	1	28	0,4	Створення лісових культур лісовідновлювальних
СТАРОСІЛЬСЬКЕ лісництво	Л/г частина лісів зелених зон	ЧОРНОВІЛЬХОВА	31	2	1,1	Створення лісових культур лісовідновлювальних
СТАРОСІЛЬСЬКЕ лісництво	Л/г частина лісів зелених зон	ЧОРНОВІЛЬХОВА	40	7	15,0	Створення лісових культур лісовідновлювальних
СТАРОСІЛЬСЬКЕ лісництво	Л/г частина лісів зелених зон	ЧОРНОВІЛЬХОВА	40	26	2,9	Створення лісових культур лісовідновлювальних
					19,4	
СТАРОСІЛЬСЬКЕ лісництво	Л/г частина лісів зелених зон	ЯЛИНОВА ПОХІДНА	14	25	0,9	Створення лісових культур лісовідновлювальних
СТАРОСІЛЬСЬКЕ лісництво	Л/г частина лісів зелених зон	ЯЛИНОВА ПОХІДНА	18	8	0,4	Створення лісових культур лісовідновлювальних
СТАРОСІЛЬСЬКЕ лісництво	Л/г частина лісів зелених зон	ЯЛИНОВА ПОХІДНА	29	8	0,9	Створення лісових культур лісовідновлювальних
					2,2	
СУХОДІЛЬСЬКЕ лісництво	Л/г частина лісів зелених зон	БЕРЕЗОВА	11	10	3,2	Створення лісових культур лісовідновлювальних
СУХОДІЛЬСЬКЕ лісництво	Л/г частина лісів зелених зон	БЕРЕЗОВА	93	4	5,9	Створення лісових культур лісовідновлювальних
					9,1	

Лісництво	Кат.зах.	Госп.секц.	Квартал	Виділ	Площа вид.	Госп.зах.
СУХОДІЛЬСЬКЕ лісництво	Л/г частина лісів зелених зон	БУКОВА	6	1	0,4	Сприяння природному відновленню лісів
СУХОДІЛЬСЬКЕ лісництво	Л/г частина лісів зелених зон	БУКОВА	6	36	1,4	Сприяння природному відновленню лісів
СУХОДІЛЬСЬКЕ лісництво	Л/г частина лісів зелених зон	БУКОВА	7	1	34,3	Сприяння природному відновленню лісів
СУХОДІЛЬСЬКЕ лісництво	Л/г частина лісів зелених зон	БУКОВА	9	10	2,4	Сприяння природному відновленню лісів
СУХОДІЛЬСЬКЕ лісництво	Л/г частина лісів зелених зон	БУКОВА	10	5	10,2	Сприяння природному відновленню лісів
СУХОДІЛЬСЬКЕ лісництво	Л/г частина лісів зелених зон	БУКОВА	12	3	5,0	Сприяння природному відновленню лісів
СУХОДІЛЬСЬКЕ лісництво	Л/г частина лісів зелених зон	БУКОВА	12	5	2,8	Сприяння природному відновленню лісів
СУХОДІЛЬСЬКЕ лісництво	Л/г частина лісів зелених зон	БУКОВА	12	6	0,7	Сприяння природному відновленню лісів
СУХОДІЛЬСЬКЕ лісництво	Л/г частина лісів зелених зон	БУКОВА	12	11	1,0	Сприяння природному відновленню лісів
СУХОДІЛЬСЬКЕ лісництво	Л/г частина лісів зелених зон	БУКОВА	12	14	3,2	Сприяння природному відновленню лісів
СУХОДІЛЬСЬКЕ лісництво	Л/г частина лісів зелених зон	БУКОВА	12	19	1,0	Сприяння природному відновленню лісів
СУХОДІЛЬСЬКЕ лісництво	Л/г частина лісів зелених зон	БУКОВА	12	22	2,0	Сприяння природному відновленню лісів
СУХОДІЛЬСЬКЕ лісництво	Л/г частина лісів зелених зон	БУКОВА	12	24	0,7	Сприяння природному відновленню лісів
СУХОДІЛЬСЬКЕ лісництво	Л/г частина лісів зелених зон	БУКОВА	12	31	1,0	Сприяння природному відновленню лісів
СУХОДІЛЬСЬКЕ лісництво	Л/г частина лісів зелених зон	БУКОВА	12	32	1,0	Сприяння природному відновленню лісів
СУХОДІЛЬСЬКЕ лісництво	Л/г частина лісів зелених зон	БУКОВА	12	37	1,0	Сприяння природному відновленню лісів
СУХОДІЛЬСЬКЕ лісництво	Л/г частина лісів зелених зон	БУКОВА	12	38	1,0	Сприяння природному відновленню лісів
СУХОДІЛЬСЬКЕ лісництво	Л/г частина лісів зелених зон	БУКОВА	12	39	1,0	Сприяння природному відновленню лісів
СУХОДІЛЬСЬКЕ лісництво	Л/г частина лісів зелених зон	БУКОВА	12	40	1,0	Сприяння природному відновленню лісів
СУХОДІЛЬСЬКЕ лісництво	Л/г частина лісів зелених зон	БУКОВА	12	41	1,0	Сприяння природному відновленню лісів
СУХОДІЛЬСЬКЕ лісництво	Л/г частина лісів зелених зон	БУКОВА	12	42	1,0	Сприяння природному відновленню лісів
СУХОДІЛЬСЬКЕ лісництво	Л/г частина лісів зелених зон	БУКОВА	12	43	1,0	Сприяння природному відновленню лісів
СУХОДІЛЬСЬКЕ лісництво	Л/г частина лісів зелених зон	БУКОВА	13	1	15,4	Сприяння природному відновленню лісів
СУХОДІЛЬСЬКЕ лісництво	Л/г частина лісів зелених зон	БУКОВА	17	8	0,7	Сприяння природному відновленню лісів
СУХОДІЛЬСЬКЕ лісництво	Л/г частина лісів зелених зон	БУКОВА	19	4	2,8	Сприяння природному відновленню лісів
СУХОДІЛЬСЬКЕ лісництво	Л/г частина лісів зелених зон	БУКОВА	19	9	2,2	Сприяння природному відновленню лісів
СУХОДІЛЬСЬКЕ лісництво	Л/г частина лісів зелених зон	БУКОВА	23	19	1,0	Сприяння природному відновленню лісів
СУХОДІЛЬСЬКЕ лісництво	Л/г частина лісів зелених зон	БУКОВА	26	1	28,0	Сприяння природному відновленню лісів
СУХОДІЛЬСЬКЕ лісництво	Л/г частина лісів зелених зон	БУКОВА	26	3	1,9	Сприяння природному відновленню лісів
СУХОДІЛЬСЬКЕ лісництво	Л/г частина лісів зелених зон	БУКОВА	26	8	2,0	Сприяння природному відновленню лісів
СУХОДІЛЬСЬКЕ лісництво	Л/г частина лісів зелених зон	БУКОВА	28	7	1,9	Сприяння природному відновленню лісів
СУХОДІЛЬСЬКЕ лісництво	Л/г частина лісів зелених зон	БУКОВА	30	9	18,0	Сприяння природному відновленню лісів
СУХОДІЛЬСЬКЕ лісництво	Л/г частина лісів зелених зон	БУКОВА	30	13	11,1	Сприяння природному відновленню лісів
СУХОДІЛЬСЬКЕ лісництво	Л/г частина лісів зелених зон	БУКОВА	31	1	18,3	Сприяння природному відновленню лісів
СУХОДІЛЬСЬКЕ лісництво	Л/г частина лісів зелених зон	БУКОВА	31	17	22,6	Сприяння природному відновленню лісів
СУХОДІЛЬСЬКЕ лісництво	Л/г частина лісів зелених зон	БУКОВА	32	1	8,6	Сприяння природному відновленню лісів
СУХОДІЛЬСЬКЕ лісництво	Л/г частина лісів зелених зон	БУКОВА	32	4	8,2	Сприяння природному відновленню лісів
СУХОДІЛЬСЬКЕ лісництво	Л/г частина лісів зелених зон	БУКОВА	32	6	14,1	Сприяння природному відновленню лісів
СУХОДІЛЬСЬКЕ лісництво	Л/г частина лісів зелених зон	БУКОВА	32	9	0,7	Сприяння природному відновленню лісів

Лісництво	Кат.зах.	Госп.секц.	Квартал	Виділ	Площа вид.	Госп.зах.
СУХОДІЛЬСЬКЕ лісництво	Л/г частина лісів зелених зон	БУКОВА	32	10	0,7	Сприяння природному відновленню лісів
СУХОДІЛЬСЬКЕ лісництво	Л/г частина лісів зелених зон	БУКОВА	32	14	1,3	Сприяння природному відновленню лісів
СУХОДІЛЬСЬКЕ лісництво	Л/г частина лісів зелених зон	БУКОВА	34	2	19,5	Сприяння природному відновленню лісів
СУХОДІЛЬСЬКЕ лісництво	Л/г частина лісів зелених зон	БУКОВА	34	3	18,0	Сприяння природному відновленню лісів
СУХОДІЛЬСЬКЕ лісництво	Л/г частина лісів зелених зон	БУКОВА	34	4	5,5	Сприяння природному відновленню лісів
СУХОДІЛЬСЬКЕ лісництво	Л/г частина лісів зелених зон	БУКОВА	34	5	1,0	Сприяння природному відновленню лісів
СУХОДІЛЬСЬКЕ лісництво	Л/г частина лісів зелених зон	БУКОВА	34	6	1,0	Сприяння природному відновленню лісів
СУХОДІЛЬСЬКЕ лісництво	Л/г частина лісів зелених зон	БУКОВА	34	7	1,0	Сприяння природному відновленню лісів
СУХОДІЛЬСЬКЕ лісництво	Л/г частина лісів зелених зон	БУКОВА	34	8	1,0	Сприяння природному відновленню лісів
СУХОДІЛЬСЬКЕ лісництво	Л/г частина лісів зелених зон	БУКОВА	34	9	1,0	Сприяння природному відновленню лісів
СУХОДІЛЬСЬКЕ лісництво	Л/г частина лісів зелених зон	БУКОВА	35	1	31,5	Сприяння природному відновленню лісів
СУХОДІЛЬСЬКЕ лісництво	Л/г частина лісів зелених зон	БУКОВА	35	2	7,0	Сприяння природному відновленню лісів
СУХОДІЛЬСЬКЕ лісництво	Л/г частина лісів зелених зон	БУКОВА	35	3	13,0	Сприяння природному відновленню лісів
СУХОДІЛЬСЬКЕ лісництво	Л/г частина лісів зелених зон	БУКОВА	37	7	3,6	Сприяння природному відновленню лісів
СУХОДІЛЬСЬКЕ лісництво	Л/г частина лісів зелених зон	БУКОВА	39	4	2,0	Сприяння природному відновленню лісів
СУХОДІЛЬСЬКЕ лісництво	Л/г частина лісів зелених зон	БУКОВА	41	5	7,0	Сприяння природному відновленню лісів
СУХОДІЛЬСЬКЕ лісництво	Л/г частина лісів зелених зон	БУКОВА	47	1	21,0	Сприяння природному відновленню лісів
СУХОДІЛЬСЬКЕ лісництво	Л/г частина лісів зелених зон	БУКОВА	52	20	1,2	Сприяння природному відновленню лісів
СУХОДІЛЬСЬКЕ лісництво	Л/г частина лісів зелених зон	БУКОВА	60	14	1,7	Сприяння природному відновленню лісів
СУХОДІЛЬСЬКЕ лісництво	Л/г частина лісів зелених зон	БУКОВА	73	8	4,9	Сприяння природному відновленню лісів
СУХОДІЛЬСЬКЕ лісництво	Л/г частина лісів зелених зон	БУКОВА	76	15	3,0	Сприяння природному відновленню лісів
СУХОДІЛЬСЬКЕ лісництво	Л/г частина лісів зелених зон	БУКОВА	76	21	1,8	Сприяння природному відновленню лісів
СУХОДІЛЬСЬКЕ лісництво	Л/г частина лісів зелених зон	БУКОВА	76	23	1,0	Сприяння природному відновленню лісів
СУХОДІЛЬСЬКЕ лісництво	Л/г частина лісів зелених зон	БУКОВА	76	25	1,0	Сприяння природному відновленню лісів
СУХОДІЛЬСЬКЕ лісництво	Л/г частина лісів зелених зон	БУКОВА	76	27	1,0	Сприяння природному відновленню лісів
СУХОДІЛЬСЬКЕ лісництво	Л/г частина лісів зелених зон	БУКОВА	76	28	1,0	Сприяння природному відновленню лісів
СУХОДІЛЬСЬКЕ лісництво	Л/г частина лісів зелених зон	БУКОВА	76	29	6,0	Сприяння природному відновленню лісів
СУХОДІЛЬСЬКЕ лісництво	Л/г частина лісів зелених зон	БУКОВА	76	34	1,0	Сприяння природному відновленню лісів
СУХОДІЛЬСЬКЕ лісництво	Л/г частина лісів зелених зон	БУКОВА	76	36	1,0	Сприяння природному відновленню лісів
СУХОДІЛЬСЬКЕ лісництво	Л/г частина лісів зелених зон	БУКОВА	76	39	1,0	Сприяння природному відновленню лісів
СУХОДІЛЬСЬКЕ лісництво	Л/г частина лісів зелених зон	БУКОВА	76	40	1,7	Сприяння природному відновленню лісів
СУХОДІЛЬСЬКЕ лісництво	Л/г частина лісів зелених зон	БУКОВА	76	41	1,0	Сприяння природному відновленню лісів
СУХОДІЛЬСЬКЕ лісництво	Л/г частина лісів зелених зон	БУКОВА	77	7	3,8	Сприяння природному відновленню лісів
СУХОДІЛЬСЬКЕ лісництво	Л/г частина лісів зелених зон	БУКОВА	77	9	1,0	Сприяння природному відновленню лісів
СУХОДІЛЬСЬКЕ лісництво	Л/г частина лісів зелених зон	БУКОВА	77	12	0,4	Сприяння природному відновленню лісів
СУХОДІЛЬСЬКЕ лісництво	Л/г частина лісів зелених зон	БУКОВА	79	7	3,5	Сприяння природному відновленню лісів
СУХОДІЛЬСЬКЕ лісництво	Л/г частина лісів зелених зон	БУКОВА	79	15	3,0	Сприяння природному відновленню лісів
СУХОДІЛЬСЬКЕ лісництво	Л/г частина лісів зелених зон	БУКОВА	79	18	3,6	Сприяння природному відновленню лісів
СУХОДІЛЬСЬКЕ лісництво	Л/г частина лісів зелених зон	БУКОВА	79	23	1,0	Сприяння природному відновленню лісів

Лісництво	Кат.зах.	Госп.секц.	Квартал	Виділ	Площа вид.	Госп.зах.
СУХОДІЛЬСЬКЕ лісництво	Л/г частина лісів зелених зон	БУКОВА	84	6	15,0	Сприяння природному відновленню лісів
СУХОДІЛЬСЬКЕ лісництво	Л/г частина лісів зелених зон	БУКОВА	84	19	1,1	Сприяння природному відновленню лісів
					427,4	
СУХОДІЛЬСЬКЕ лісництво	Л/г частина лісів зелених зон	ГРАБОВА	50	4	1,1	Створення лісових культур лісовідновлювальних
СУХОДІЛЬСЬКЕ лісництво	Л/г частина лісів зелених зон	ГРАБОВА	50	11	5,1	Створення лісових культур лісовідновлювальних
СУХОДІЛЬСЬКЕ лісництво	Л/г частина лісів зелених зон	ГРАБОВА	61	30	2,9	Створення лісових культур лісовідновлювальних
СУХОДІЛЬСЬКЕ лісництво	Л/г частина лісів зелених зон	ГРАБОВА	61	34	0,5	Створення лісових культур лісовідновлювальних
СУХОДІЛЬСЬКЕ лісництво	Л/г частина лісів зелених зон	ГРАБОВА	67	4	12,4	Створення лісових культур лісовідновлювальних
СУХОДІЛЬСЬКЕ лісництво	Л/г частина лісів зелених зон	ГРАБОВА	76	12	3,9	Створення лісових культур лісовідновлювальних
					25,9	
СУХОДІЛЬСЬКЕ лісництво	Л/г частина лісів зелених зон	ДУБА ЧЕРВОНОГО	24	3	1,8	Створення лісових культур лісовідновлювальних
					1,8	
СУХОДІЛЬСЬКЕ лісництво	Л/г частина лісів зелених зон	ДУБОВА ВИСОКОСТОВБ.	19	6	5,0	Створення лісових культур лісовідновлювальних
СУХОДІЛЬСЬКЕ лісництво	Л/г частина лісів зелених зон	ДУБОВА ВИСОКОСТОВБ.	77	4	2,3	Створення лісових культур лісовідновлювальних
					7,3	
СУХОДІЛЬСЬКЕ лісництво	Л/г частина лісів зелених зон	МОДРИНОВА	1	4	3,5	Створення лісових культур лісовідновлювальних
СУХОДІЛЬСЬКЕ лісництво	Л/г частина лісів зелених зон	МОДРИНОВА	8	6	3,7	Створення лісових культур лісовідновлювальних
СУХОДІЛЬСЬКЕ лісництво	Л/г частина лісів зелених зон	МОДРИНОВА	8	13	3,0	Створення лісових культур лісовідновлювальних
СУХОДІЛЬСЬКЕ лісництво	Л/г частина лісів зелених зон	МОДРИНОВА	15	19	0,9	Створення лісових культур лісовідновлювальних
СУХОДІЛЬСЬКЕ лісництво	Л/г частина лісів зелених зон	МОДРИНОВА	15	21	1,0	Створення лісових культур лісовідновлювальних
СУХОДІЛЬСЬКЕ лісництво	Л/г частина лісів зелених зон	МОДРИНОВА	17	27	3,6	Створення лісових культур лісовідновлювальних
СУХОДІЛЬСЬКЕ лісництво	Л/г частина лісів зелених зон	МОДРИНОВА	21	15	1,0	Створення лісових культур лісовідновлювальних
СУХОДІЛЬСЬКЕ лісництво	Л/г частина лісів зелених зон	МОДРИНОВА	25	3	6,0	Створення лісових культур лісовідновлювальних
СУХОДІЛЬСЬКЕ лісництво	Л/г частина лісів зелених зон	МОДРИНОВА	30	10	3,8	Створення лісових культур лісовідновлювальних
СУХОДІЛЬСЬКЕ лісництво	Л/г частина лісів зелених зон	МОДРИНОВА	33	1	4,3	Створення лісових культур лісовідновлювальних
СУХОДІЛЬСЬКЕ лісництво	Л/г частина лісів зелених зон	МОДРИНОВА	33	5	4,2	Створення лісових культур лісовідновлювальних
СУХОДІЛЬСЬКЕ лісництво	Л/г частина лісів зелених зон	МОДРИНОВА	40	5	0,3	Створення лісових культур лісовідновлювальних
СУХОДІЛЬСЬКЕ лісництво	Л/г частина лісів зелених зон	МОДРИНОВА	61	11	3,1	Створення лісових культур лісовідновлювальних
СУХОДІЛЬСЬКЕ лісництво	Л/г частина лісів зелених зон	МОДРИНОВА	63	6	7,0	Створення лісових культур лісовідновлювальних
СУХОДІЛЬСЬКЕ лісництво	Л/г частина лісів зелених зон	МОДРИНОВА	64	4	2,7	Створення лісових культур лісовідновлювальних
СУХОДІЛЬСЬКЕ лісництво	Л/г частина лісів зелених зон	МОДРИНОВА	65	10	3,6	Створення лісових культур лісовідновлювальних
СУХОДІЛЬСЬКЕ лісництво	Л/г частина лісів зелених зон	МОДРИНОВА	72	10	8,5	Створення лісових культур лісовідновлювальних
СУХОДІЛЬСЬКЕ лісництво	Л/г частина лісів зелених зон	МОДРИНОВА	73	2	1,0	Створення лісових культур лісовідновлювальних
					61,2	
СУХОДІЛЬСЬКЕ лісництво	Л/г частина лісів зелених зон	ОСИКОВА	59	4	0,5	Створення лісових культур лісовідновлювальних
СУХОДІЛЬСЬКЕ лісництво	Л/г частина лісів зелених зон	ОСИКОВА	66	6	0,9	Створення лісових культур лісовідновлювальних
					1,4	
СУХОДІЛЬСЬКЕ лісництво	Л/г частина лісів зелених зон	СОСНОВА	16	3	7,1	Створення лісових культур лісовідновлювальних
СУХОДІЛЬСЬКЕ лісництво	Л/г частина лісів зелених зон	СОСНОВА	21	13	1,2	Створення лісових культур лісовідновлювальних

Лісництво	Кат.зах.	Госп.секц.	Квартал	Виділ	Площа вид.	Госп.зах.
СУХОДІЛЬСЬКЕ лісництво	Л/г частина лісів зелених зон	СОСНОВА	22	1	4,0	Створення лісових культур лісовідновлювальних
СУХОДІЛЬСЬКЕ лісництво	Л/г частина лісів зелених зон	СОСНОВА	22	7	2,8	Створення лісових культур лісовідновлювальних
СУХОДІЛЬСЬКЕ лісництво	Л/г частина лісів зелених зон	СОСНОВА	37	4	5,3	Створення лісових культур лісовідновлювальних
СУХОДІЛЬСЬКЕ лісництво	Л/г частина лісів зелених зон	СОСНОВА	37	15	4,8	Створення лісових культур лісовідновлювальних
СУХОДІЛЬСЬКЕ лісництво	Л/г частина лісів зелених зон	СОСНОВА	37	16	3,1	Створення лісових культур лісовідновлювальних
СУХОДІЛЬСЬКЕ лісництво	Л/г частина лісів зелених зон	СОСНОВА	42	10	1,4	Створення лісових культур лісовідновлювальних
СУХОДІЛЬСЬКЕ лісництво	Л/г частина лісів зелених зон	СОСНОВА	84	13	2,6	Створення лісових культур лісовідновлювальних
					32,3	
СУХОДІЛЬСЬКЕ лісництво	Л/г частина лісів зелених зон	ЧОРНОВІЛЬХОВА	61	15	1,3	Створення лісових культур лісовідновлювальних
СУХОДІЛЬСЬКЕ лісництво	Л/г частина лісів зелених зон	ЧОРНОВІЛЬХОВА	78	14	1,1	Природне відновлення лісу
СУХОДІЛЬСЬКЕ лісництво	Л/г частина лісів зелених зон	ЧОРНОВІЛЬХОВА	78	15	0,3	Створення лісових культур лісовідновлювальних
					2,7	
СУХОДІЛЬСЬКЕ лісництво	Л/г частина лісів зелених зон	ЯЛИНОВА ПОХІДНА	8	3	7,9	Створення лісових культур лісовідновлювальних
СУХОДІЛЬСЬКЕ лісництво	Л/г частина лісів зелених зон	ЯЛИНОВА ПОХІДНА	8	12	3,8	Створення лісових культур лісовідновлювальних
СУХОДІЛЬСЬКЕ лісництво	Л/г частина лісів зелених зон	ЯЛИНОВА ПОХІДНА	19	2	5,1	Створення лісових культур лісовідновлювальних
СУХОДІЛЬСЬКЕ лісництво	Л/г частина лісів зелених зон	ЯЛИНОВА ПОХІДНА	21	9	0,6	Створення лісових культур лісовідновлювальних
СУХОДІЛЬСЬКЕ лісництво	Л/г частина лісів зелених зон	ЯЛИНОВА ПОХІДНА	66	1	8,5	Створення лісових культур лісовідновлювальних
СУХОДІЛЬСЬКЕ лісництво	Л/г частина лісів зелених зон	ЯЛИНОВА ПОХІДНА	72	12	2,5	Створення лісових культур лісовідновлювальних
СУХОДІЛЬСЬКЕ лісництво	Л/г частина лісів зелених зон	ЯЛИНОВА ПОХІДНА	73	1	5,3	Створення лісових культур лісовідновлювальних
СУХОДІЛЬСЬКЕ лісництво	Л/г частина лісів зелених зон	ЯЛИНОВА ПОХІДНА	74	9	1,5	Створення лісових культур лісовідновлювальних
					35,2	
СУХОДІЛЬСЬКЕ лісництво	Л/г частина лісів зелених зон	ЯСЕНЕВА	77	22	1,0	Створення лісових культур лісовідновлювальних
					1,0	
					8533,1	

Провідний інженер-таксатор Роман ПІПА

Додаток К

УКРАЇНА
ЛЬВІВСЬКА ОБЛАСНА ДЕРЖАВНА АДМІНІСТРАЦІЯ
ДЕПАРТАМЕНТ ЕКОЛОГІЇ ТА ПРИРОДНИХ РЕСУРСІВ

вул. Стрийська, 98, м. Львів, 79026, тел./факс (032) 238-73-83, тел. 238-73-83
E-mail: envir@loda.gov.ua Код ЄДРПОУ 38739037

_____ № _____ На № __16.02/26-196__ від _16.02.2026_

ТОВ «НВФ «АПУ»»
вул. Тургенівська, 26/28, 1 м.Київ, 01054

До відома**: ДП «Ліси України»**

Філія «Карпатський лісовий офіс»

Львівська державна лісовпорядна експедиція

Щодо надання інформації

Департамент екології та природних ресурсів Львівської обласної державної адміністрації в межах компетенції розглянув звернення ТОВ «НВП «АГРОПРОЕКТ Україна»» щодо надання інформації про території та об'єкти природно-заповідного фонду в межах філії «Львівське лісове господарство» ДП «Ліси України» , та повідомляє.

За наявною в департаменті інформацією в межах запитуваної території наявні території та об'єкти природно-заповідного фонду. З переліком яких можна ознайомитися за посиланням: http://surl.li/jlwrp. Також додаємо інформацію про об'єкти природно-заповідного фонду, які розташовані в межах територіальних громад, які можуть зазнати впливу планової діяльності.

Нагадуємо, що законодавством України природно-заповідний фонд охороняється як національне надбання щодо якого встановлюється особливий режим охорони, відтворення і використання, а землевласники та землекористувачі зобов'язані забезпечувати режим їх охорони і збереження.

Інформуємо, що департаментом ведуться роботи щодо створення наступних територій та об'єктів природно-заповідного фонду в розрізі територіальних громад, які можуть зазнати впливу планової діяльності:

Белзька міська рада

- дендрологічний парк місцевого значення «Корчминський» площею 2,0 га;

Львівська ОДА
№31-3424/0/2-26 від
04.03.2026

- ландшафтний заказник місцевого значення «Хлівчанський» площею 40,6 га.

Великолюбінська селищна рада

- ландшафтний заказник місцевого значення «Великолюбінське карстове поле» площею 2,0 га;

Великомостівська міська рада

- ботанічна пам'ятка природи місцевого значення «Липа Пресвятої Богородиці» на території площею 0,01 га за адресою: вул. Шевченка, 9, м. Великі Мости;
- ботанічний заказник місцевого значення «Куличківський» площею 187,0 га;
- ботанічний заказник місцевого значення «Кави» площею 211,0 га.

Городоцька міська рада

- ландшафтний заказник місцевого значення «Кам'янобрід» площею 13,8 га, який розташований між населеними пунктами Кам'янобрід та Городок.

Зимноводівська сільська рада

- ботанічний заказник місцевого значення «Зимна вода» площею 3 га в межах населеного пункту Зимна вода (територія колишньої радіостанції);
- ландшафтний заказник місцевого значення «Скнилівське карстове поле» площею 10 га на околиці с. Скнилів.

Львівська міська рада

- ландшафтний заказник місцевого значення «Північні торфовища» площею 505 га;
- парк-пам'ятка садово-паркового мистецтва місцевого значення «Лісопарк Зубра» площею 93,9729 га (ділянки з кадастровими номерами: 4610136800:05:002:0006; 4610136800:07:002:0015);

Перемишлянська міська рада

- ландшафтний заказник місцевого значення «Гнила липа» площею 35,0 га в межах м. Перемишляни.

Пустомитівська міська рада

- ландшафтний заказник місцевого значення «Бальтазар» площею 20 га в межах м. Пустомити;
- регіональний ландшафтний парк «Щирецьке водосховище» площею 164,0 га.

Сокільницька сільська рада

- ландшафтний заказник місцевого значення «Годовицький» площею 16 га в межах с. Годовиця.

Щирецька міська рада

- ландшафтний заказник місцевого значення «Попелянське карстове поле» площею 10 га між населеними пунктами Попеляни, Добряни та Горбачі;
- ландшафтний заказник місцевого значення «Озеро Лебедине» площею 1 га неподалік с. Одиноке.

Зазначаємо, що департаментом також ведуться роботи щодо створення національного природного парку «Опілля» в межах Стрийського району, національного природного парку «Надбужжя» імені Блаженнішого Любомира Гузара в межах Шептицького району та заказника загальнодержавного значення «Малополіський шафран» в межах Шептицького району.

Надаємо наявну в департаменті інформацію про місця зростання шафрану Гейфеля (*Crocus heuffelianus*) відповідно до матеріалів лісовпорядкування 2010 року в таблиці Exel, їх розташування на картосхемах лісництв (копія додається) та копію листа Державного природознавчого музею щодо виявлення за результатами наукових досліджень рідкісних і таких, що перебувають під загрозою зникнення видів тваринного і рослинного світу в межах запитуваної території.

Окрім того, впродовж 2017-2026 років підтверджено та виявлено нові місця зростання:

- шафрана Гейфеля (*Crocus heuffelianus*) в межах Бутинського лісництва (квартали вказані згідно діючих матеріалів лісовпорядкування):
  - кв. __ вид. _____;
  - кв. __ вид. _____ _____;
  - кв. __ вид._____;
  - кв. __ вид. _____;
  - кв. __ вид. _____;
  - кв. __ вид. _____ __;
  - кв. __ вид. _____;
  - кв. __ вид. _____;
  - кв. __ вид. _____;
  - кв. __ вид. _____;
  - кв. __ вид. _____ _____;
  - кв. __ вид. _____;
  - кв. __ вид. _____;
  - кв. __ вид. _____;
  - кв. __ вид. _____;
  - кв. __вид. _____;
  - кв. __ вид. _____;
  - кв. __ вид. _____;
  - кв. __ вид. _____.
- півників Сибірських (*Iris sibirica L.)* в межах Великомостівського лісництва (квартали вказані згідно діючих матеріалів лісовпорядкування):
  - кв. __ вид. _____.
- верби лапландської (*Salix lapponum L.*), осоки Девелла (*Carex davalliana*), косариків черепичастих (*Gladiolus imbricatus*), журавлини дрібнолистої (*Vaccinium microcarpum)*, півників Сибірських (*Iris sibirica L.*), зозульки м'ясо-червоної (*Dactylorhiza incarnata (L.) Soo s.l.)*, зозулинця шоломоностого (*Orchis militaris L.*), гніздівки звичайної (*Neottia nidus-avis*), жировика Льозеля (*Liparis loeselii*) в межах

Бутинського лісництва (квартали вказані згідно діючих матеріалів лісовпорядкування):

- кв. __ вид. _____;
- кв. __ вид. _____;
- кв. __ вид. _____;
- кв. __ вид. _____;
- кв. __ вид.

Зважаючи, що наявна у департаменті інформація може бути неповною, в рамках проходження процедури з оцінки впливу планованої діяльності на довкілля доцільно провести додаткові наукові дослідження на предмет наявності занесених до Червоної та Зеленої книг України, рідкісних і таких, що перебувають під загрозою зникнення видів флори.

Також повідомляємо, що рішенням Львівської обласної ради від 16.06.2015 № 1370 «Про заходи щодо охорони рідкісних та зникаючих видів рослин на території Львівської області» затверджено Список видів рослин, які включені до Червоної книги України й підлягають охороні на території Львівської області та Перелік видів рослин, що потребують охорони в межах Львівської області, але не включені до Червоної книги України (види регіональної охорони).

На виконання статті 11 Закону України «Про екологічну мережу України» від 24.06.2004 № 1864-IV, Львівською міською радою розроблено «Місцеву схему формування екологічної мережі Львівської міської територіальної громади» та затверджено ухвалою від 20.02.2025 № 5954 (доступна за покликанням: https://qrcd.org/9v1t).

Також повідомляємо, що відповідно до ст. 5 Закону України «Про екологічну мережу України» території та об’єкти природно-заповідного фонду; землі водного фонду, водно-болотні угіддя, водоохоронні зони; землі лісового фонду, земельні ділянки, на яких зростають природні рослинні угруповання, занесені до Зеленої книги України; території, які є місцями перебування чи зростання видів тваринного і рослинного світу, занесених до Червоної книги України та ін.. є об’єктами екологічної мережі.

Для отримання інформації або наукового експертного висновок про наявні та відомі об’єкти історико-культурної, археологічної спадщини, які перебувають на державному обліку, або не перебувають на державному обліку (нововиявлені об’єкти), але знаходяться під захистом держави відповідно до міжнародних договорів та зобов’язань, інформації про їх розташування, охоронні зони і значення для народу України та держави в цілому просимо звертатися в департамент архітектури та розвитку містобудування Львівської обласної державної адміністрації та в НДЦ «Рятівна археологічна служба» Інституту археології Національної академії наук України.

Для отримання інформації про розташування водних об’єктів та їх охоронних зон в межах запитуваної території рекомендуємо звернутися у Басейнове управління водних ресурсів річок Західного Бугу та Сяну.

Додатково зазначаємо, що відповідно до пункту 1 статті 6 Закону України «Про оцінку впливу на довкілля» (далі - Закон) суб'єкт господарювання забезпечує підготовку звіту з оцінки впливу на довкілля і несе відповідальність за достовірність наведеної у звіті інформації згідно з законодавством. Звіт з оцінки впливу на довкілля повинен включати інформацію визначену у пункті 2 статті 6 зазначеного Закону.

Додатки:

- копія картосхем проєктованих об'єктів природно-заповідного фонду в розрізі територіальних громад;
- копія матеріалів щодо проєктованого НПП «Надбужжя» імені Блаженнішого Любомира Гузара;
- копія матеріалів щодо проєктованого заказника «Малополіський шафран»;
- копія матеріалів щодо поширення шафрана Гейфеля;
- перелік територій та об'єктів природно-заповідного фонду в розрізі територіальних громад, які можуть зазнати впливу планової діяльності;
- копія місцевої схеми формування екологічної мережі Львівської міської територіальної громади;
- копія листа Державного природознавчого музею від 19.01.2024 №10

Директор **Володимир КОРДА**

Андрій Сенюк, Іванна Сторожук 2387383

№ з/п	Назва об'єкта ПЗФ	Тип	Площа, га	Адміністративне розташування та місцезнаходження об'єкту ПЗФ згідно рішення	Адмінстративне розташування відповідно до затверджених матеріалів лісовпорядкування	Назва підприємства, установи - землекористувача (землевласника), у відані якого знаходиться об'єкт ПЗФ	Рішення, згідно з яким створено (оголошено) даний об'єкт ПЗФ, змінено його площу тощо
Давидівська територіальна громада							
1	Винниківський	лісовий заказник	873,1500	Винниківське л-во, кв. 49-58, кв. 59 (крім вид.6, 8), кв.60 (крім вид.8-13), кв. 61, кв. 62 (крім виділів 4-7, 8-11, 16-18, част вид. 20 (1,25га)), кв. 63, 64, кв. 65 (крім вид. 6, 7, 10), кв. 66, 67, кв.68 (крім вид. 1-3, 6-7), кв. 78 (виділи 1, 5-8, 11, 12), кв.79 (виділи 1, 4, 5, 7-15), кв. 80, 81, 82, 83, 84, 85 кв. 86 (крім вид.14-16) (Давидівська ТГ Львівський район)	Винниківське л-во, кв. 49-58, кв. 59 (крім вид.6, 8), кв.60 (крім вид.8-13), кв. 61, кв. 62 (крім виділів 4-7, 8-11, 16-18, част вид. 20 (1,25га)), кв. 63, 64, кв. 65 (крім вид. 6, 7, 10), кв. 66, 67, кв.68 (крім вид. 1-3, 6-7), кв. 78 (виділи 1, 5-8, 11, 12), кв.79 (виділи 1, 4, 5, 7-15), кв. 80, 81, 82, 83, 84, 85 кв. 86 (крім вид.14-16) (Давидівська ТГ Львівський район)	Львівське надлісництво філії "Карпатський лісовий офіс" ДП "Ліси України"	1984* Змінено категорію рішенням ЛОР від 31.07.1997 № 209 та внесено зміни рішенням Львівської обласної ради від 08.12.2015 № 25 та рішенням Львівської обласної ради від 10.02.2026 № 715
Бібрська територіальна громада							
3	Група вікових дубів і лип	ботанічна ПП	0,0500	с. Свірж	Львівський район, Бібрська територіальна громада, с.Свірж	Львівська картинна галерея/Бібрська міська рада	1984*
4	Парк XIX ст.	ППСПМ	1,5000	м.Бібрка	Львівський район, Бібрська територіальна громада, м.Бібрка	Бібрська міська рада	1984*
5	Дуб перемоги під Грюнвальдом	ботанічна ПП	0,0000	с. Свірж	Львівський район, Бібрська територіальна громада, с.Свірж	Бібрська міська рада	Рішення Львівської обласної ради від 14.07.2011 № 206
6	Ясен невідомого повстанця	ботанічна ПП	0,0000	с. Свірж	Львівський район, Бібрська територіальна громада, с.Свірж	Бібрська міська рада	Рішення Львівської обласної ради від 14.07.2011 № 206
7	Романівський	ландшафтний заказник	482,0000	Романівське л-во, кв.15 (в.1-23), 16 (в.1-14), 20 (в.1-15), 25 (в.1-14), 26 (в.1-10), 27 (в.1-12)	Романівське л-во, кв.15,16,20,25,26,27	Львівське надлісництво філії "Карпатський лісовий офіс" ДП "Ліси України"	1984*
8	Свіржський	ландшафтний заказник	451,0000	Бібрський ДЛГ, Свіржське л-во, кв.31 (в.1-3, 8-10, 13-19), 33 (в.1-16) 34 (1-11), 35 (1-11), 36 (1-15), 37 (1-15), 38 (1-12), 39 (1-28)	Свірзьке л-во, кв.31(вид.1-3,8-10,13-19)33-39	Львівське надлісництво філії "Карпатський лісовий офіс" ДП "Ліси України"	1984*
9	Стільське Горбогір'я	РЛП	33,0000	всього площа парку 9211,81			Рішення Львівської обласної ради від 01.04.2014 №1043, внесено зміни рішенням Львівської обласної ради від 12.03.2019 № 814, внесено зміни рішенням Львівської обласної ради від 21.05.2019 № 837, внесено зміни рішенням Львівської обласної ради від 04.07.2023 № 485 та від 10.02.2026 №703

Перемишлянська територіальна громада

1	Липа Кравчуків	ботанічна ПП	0,0000	с. Коросне Перемишлянського р-ну	Львівський район, Перемишлянська територіальна громада, с.Коросне	Перемишлянська міська рада	Рішення Львівської обласної ради від 14.07.2011 № 206
2	Білий Берег	лісовий заказник	1,0000	Перемишлянський р-н, Ушковицька СР, Перемишлянське ДЛГП "Галсільліс", Перемишлянське лісництво, кв. 38, вид. 29	Перемишлянське л-во кв.38 (29)	ПеремишлянськеДЛГП "Галсільліс"	рішення Львівської обласної ради від 25.10.2018 № 760
3	Лагодівський	ландшафтний заказник	129,2200	**Перемишлянська ТГ** - 64,5299 га (ділянки з кадастровими номерами: 4623384200:02:000:0815 (31,2623 га), 4623384200:02:000:0834 (частина ділянки площею 16,1117 га), 4623384200:04:000:0220 (1,6776 га), 4623384200:04:000:0221 (6,0251 га), 4623384200:04:000:0243 (9,4532 га)); **ДП "Ліси України" -** 50,0 га (кв.9 вид.5-11, 12, 13, 14 (частина), 15, 16 -18 (частина), 25 (частина); кв. 18 вид.1, 2(частина), 5 (частина) Перемишлянського лісництва філії «Львівське лісове господарство» ДП «Ліси України») **Перемишлянське ДЛГП "Галсільліс"** - 14,6942 га (кв.2 вид. 3, 4, 5, 6, 38 Перемишлянського ДЛГП «Галсільліс»)		Перемишлянська ТГ, ДП "Ліси України", Перемишлянське ДЛГП "Галсільліс"	Рішення Львівської обласної ради від 19.12.2024 №636

Тростянецька територіальна громада

1	Парк XVIII ст.	ППСПМ	4,0000	с.Заклад	Стрийський район, Тростянецька територіальна громада, с.Заклад	Тростянецька сільська рада	1984*
2	Скеля з трьома печерами	геологічна ПП	51,0000	Миколаївський р-н, Бориницьке л-во, кв. 32 (3,4)	Стільське л-во кв.117 вид. 3, 5	Філія "Стрийське лісове господарство" ДП "Ліси України"	1984*
3	Роздольське	заповідне урочище	171,6	Роздільське л-во, кв.22, в.5; кв.23, в.1,6; кв.26, в.1, 3; кв.28, в.1	Стільське л-во, кв.22, вид.5, кв. 23 вид.1, 6, кв.26 вид.1, 3, кв. 28 вид.1	Філія "Стрийське лісове господарство" ДП "Ліси України"	1984*
4	Стільська	комплексна ПП	515,0000	Стрийський ДЛГ, Роздольське л-во, кв. 7-17	Стільське л-во кв.7-17	Філія "Стрийське лісове господарство" ДП "Ліси України"	Рішення сесії Львівської обласної ради народних депутатів від 12.08.1999 № 226
5	Відслонення тортонських пісків із скупченням викопної тортонської фауни	геологічна ПП	12,1000	с. Тростянець	Миколаївське л-во, кв. 5 (8, 9)	Миколаївське ДЛГП "Галсільліс"	Тростянецька ТГ
2	Стільське Горбогір'я	РЛП	5414,5000	всього площа парку 9211,81			Рішення Львівської обласної ради від 01.04.2014 №1043, внесено зміни рішенням Львівської обласної ради від 12.03.2019 № 814, внесено зміни рішенням Львівської обласної ради від 21.05.2019 № 837, внесено зміни рішенням Львівської обласної ради від 04.07.2023 № 485 та від 10.02.2026 №703

Жовківська територіальна громада

1	За гора	ентомологічна ПП	0,5000	с.Стара Скварява та с.Мокротин	Львівський район, Жовківська територіальна громада, с.Стара Скварява та с.Мокротиин	Жовківська МР	1984*
2	Замковий парк	ППСПМ	13,9000	м.Жовква	Львівський район, Жовківська територіальна громада, м.Жовква	Жовківська МР	Рішення Львівської обласної ради від 24.05.2011 № 140
3	Зубрів дуб	ботанічна ПП	0,0000	с. Нова Скварява	Львівський район, Жовківська територіальна громада, с.Нова скварява	Жовківська МР	Рішення Львівської обласної ради від 14.07.2011 № 206
4	Завадівський	лісовий заказник	314,0000	всьогог площа 3555,9744 га Жовківський (32-66 кв - 2257 га)) та Яворівський р-ни (кв. 1-20, 21 (крім 6 вид.), 22- 31 - 1298,9744 га), Завадівське л-во, кв.1-20, 21 (крім вид.6), 22-66	Завадівське л-во, кв.1-21(крім вид.6),22-66	Львівське надлісництво філії "Карпатський лісовий офіс" ДП "Ліси України" **Івано-Франківська ТГ** - Завадівське л-во, кв.1-20,21(крім вид.6),22-31 - 1302,9744 га **Львівська ТГ** - Завадівське л-во кв.32-44,54-66 - 1939,0га. **Жовківська ТГ** - Завадівське л-во, кв.45-53 - 314,0 га.	1984*,Змінено категорію рішенням ЛОР від 31.07.1997 № 209 та внесені зміни рішенням ЛОР від 25.10.2018 № 761
5	Климова дебра	ландшафтний заказник	296,0000	Вязівське л-во, кв.61,62,69,70	В'язівське л-во, кв.61,62,69,70	Львівське надлісництво філії "Карпатський лісовий офіс" ДП "Ліси України"	Рішення Львівської обласної ради від 30.06.2009 р. № 933
6	Майдан	заповідне урочище	17,0000	Жовківський р-н, Жовківське л-во, кв.44, в.3	В'язівське л-во, кв.52 вид.3	Львівське надлісництво філії "Карпатський лісовий офіс" ДП "Ліси України"	1984*
7	Журі	заповідне урочище	29,0000	Жовківський р-н, Вязівське л-во, кв.45, в.11	В'язівське л-во, кв.53 вид.11	Львівське надлісництво філії "Карпатський лісовий офіс" ДП "Ліси України"	1984*
8	Під Гараєм	дендрологічний парк	2,1000	ДП "Жовківське лісове господарство", В'язівське лісництво, кв.76, вид.5	В'язівське л-во, кв.76 вид.5	Львівське надлісництво філії "Карпатський лісовий офіс" ДП "Ліси України"	Рішення сесії Львівської обласної ради від 12.03.2019 № 815
9	В'язівський	дендрологічний парк	1,0000	ДП "Жовківське лісове господарство", В'язівське лісництво, кв.10, вид.19	В'язівське л-во, кв.10 вид.19	Львівське надлісництво філії "Карпатський лісовий офіс" ДП "Ліси України"	Рішення сесії Львівської обласної ради від 12.03.2019 № 815
10	Дуби Зіболки	ботанічна ПП	0,2000	кв. 56 (частина виділу 6), кв. 57 (частина виділу 6) Зіболківське лісництво, ДП Жовківське лісове господарство"	Зіболківське л-во, кв. 56 (частина виділу 6), кв. 57 (частина виділу 6)	Львівське надлісництво філії "Карпатський лісовий офіс" ДП "Ліси України"	рішення Львівської обласної ради від 13.07.2021 № 176
11	Нестеровська	ботанічна ПП	1,2000	Вязівське л-во, кв. 45(6)	В'язівське л-во, кв.53 вид.6	Львівське надлісництво філії "Карпатський лісовий офіс" ДП "Ліси України"	1984*
12	Равське Розточчя	РЛП	2775,0000	всього площа парку - 19103 га			Рішення Львівської обласної ради від 13.06.2007 № 341

Великомостівська територіальна громада

1	Дуб Куличків	ботанічна ПП	0,0000	с. Куличків	Шептицький район, Великомостівська територіальна громада, с.Куличків	Великомостівська міська рада	Рішення Львівської обласної ради від 14.07.2011 № 206
2	Дуби Лянга	ботанічна ПП	0,3000	кв. 10 (частина виділу 23), кв. 14 (частина виділу 8) Бутинське лісництво, ДП Жовківське лісове господарство"	Бутинське л-во, кв. 10 (частина виділу 23), кв. 14 (частина виділу 8)	Львівське надлісництво філії "Карпатський лісовий офіс" ДП "Ліси України"	рішення Львівської обласної ради від 13.07.2021 № 173
3	Дуби Кулича	ботанічна ПП	0,5000	кв. 69 (частина виділу 35), кв. 70 (частина виділу 16) Низівське лісництво, ДП Жовківське лісове господарство"	Низівське л-во, кв. 69 (частина виділу 35), кв. 70 (частина виділу 16)	Львівське надлісництво філії "Карпатський лісовий офіс" ДП "Ліси України"	рішення Львівської обласної ради від 13.07.2021 № 173
4	Дуби Рекленця	ботанічна ПП	0,3000	кв. 23 (частина виділів 26,28,32) Велико-Мостівське лісництво, ДП "Жовківське лісове господарство"	Великомостівське л-во, кв. 23 (частина виділів 26,28,32)	Львівське надлісництво філії "Карпатський лісовий офіс" ДП "Ліси України"	рішення Львівської обласної ради від 13.07.2021 № 173

5	Борове	заповідне урочище	25,0000	Сокальський р-н, Великомостівське л-во, кв.16, в.5,16	Великомостівське л-во, кв. 16 вид.5,16	Львівське надлісництво філії "Карпатський лісовий офіс" ДП "Ліси України"	1984*
6	Великомостівське	заповідне урочище	27,0000	Сокальський р-н, Великомостівське л-во, кв.20, в.4	Великомостівське л-во, кв. 20 вид.4	Львівське надлісництво філії "Карпатський лісовий офіс" ДП "Ліси України"	1984*
7	Двірцівський	ботанічний заказник	63,9000	Реклинецьке лісництво, квартал 21 (виділ 1-10, 12, 13	Реклинецьке л-во кв. 21 (1-10, 12, 13)	Сокальське ДЛГП ЛГП "Галсільліс"	рішення Львівської обласної ради від 21.05.2019 № 830
8	Нивки	лісовий заказник	0,5000	Сокальський р-н, Великомостівська МР, Сокальське ДЛГП "Галсільліс", Реклинецьке л-во, кв.27	Реклинецьке л-во кв. 27 (27)	Сокальське ДЛГП "Галсіліьліс"	рішення Львівської обласної ради від 25.10.2018 № 760

Добротвірська територіальна громада

1	Дуб села Гряда Мирівка	ботанічна ПП	0,0500	Добротвірська ТГ, с.Гряда	Шептицький район,Добротвірська територіальна громада с.Гряда	Добротвірська міська рада	Рішення Львівської обласної ради від 30.03.2023 № 462

Кам'янка-Бузька територіальна громада

1	Сквер ім. Марії Солодкої	комплексна ПП	1,3000	с. Зубів Міст	Львівський район, Кам'янка-Бузька територіальна громада, с.Зубів міст	Зубівмостівська неповна середня школа	1984*
2	Парк XIX ст.	ППСПМ	3,6700	с.Тадані	Львівський район, Кам'янка-Бузька територіальна громада, с.Тадані	Кам'янка-Бузька МР	1984*
3	Чорний парк (Парк ім.С.Бандери)	ППСПМ	1,7400	м.Кам'янка-Бузька	Львівський район, Кам'янка-Бузька територіальна громада, м.Кам''янка-Бузька	Кам'янка-Бузька МР	1984*
4	Коло Бадівського	ботанічна ПП	13,2000	с. Батятичі	Львівський район, Кам'янка-Бузька територіальна громада, с.Батятичі	Кам'янка-Бузька МР	Розпорядження голови облдержадміністрації від 22.12.1995 № 1123
5	Тадані	заповідне урочище	27,0000	Таданівське л-во, кв.27, в.1	Таданівське л-во, кв.27, в.1	Радехівське надлісництво філії "Карпатський лісовий офіс" ДП "Ліси України"	1984*

Жовтанецька територіальна громада

1	Вислобоки	лісовий заказник	1,0000	Кам'янка-Бузький р-н, Ременівська СР, Кам'янка-Бузьке ДЛГП "Галсільліс", Жовтанецьке л-во, кв.62, вид.16	Жовтанецьке л-во кв.62 (16)	Кам'янка-Бузьке ДЛГП "Галсільліс"	рішення Львівської обласної ради від 25.10.2018 № 760

Добросинсько-Магерівська територіальна громада

1	Свідок історії	ботанічна ПП	0,0500	Жовківський р-н, Магерівська селищна рада	Львівський район, Добросинсько-Магерівська територіальна громада, с.Магерів	Львівська філія Українського НДІПВТ ім.Л.Погорілого	Львівської обласної ради від 13.09.2016 № 227
2	Равське Розточчя	РЛП	6331,0000	всього площа парку - 19103 га			Рішення Львівської обласної ради від 13.06.2007 № 341

Белзька територіальна громада

1	Ясен Яна Павліковського	ботанічна ПП	0,0000	м. Угнів, Сокальського р-ну,	Шептицький район, Белзька територіальна громада, м.Угнів	Белзька міська рада	Рішення Львівської обласної рада від 14.07.2011 № 206
2	Дуб Спасителя	ботанічна ПП	0,0000	с. Муроване Сокальського р-ну	Шептицький район, Белзька територіальна громада, с.Муроване	Белзька міська рада	Рішення Львівської обласної ради від 14.07.2011 № 206

3	Глухівський	лісовий заказник	3,8000	кв. 9 виділ 29 Соснівське лісництво, ДП Жовківське лісове господарство"	Соснівське л-во, кв.9 вид.29	Львівське надлісництво філії "Карпатський лісовий офіс" ДП "Ліси України"	рішення Львівської обласної ради від 13.07.2021 № 173
4	Волицький	ботанічний заказник	150,0000	Волицьке л-во, кв.22, 23, 24	Волицьке л-во, кв.22 (в.3), 23 (в.2), 24 (в.2)	Львівське надлісництво філії "Карпатський лісовий офіс" ДП "Ліси України"	Постанова Ради Міністрів УРСР від 03.08.1978 № 383

Сокальська територіальна громада

1	Парк XVIII ст.	ППСПМ	5,0000	с.Тартаків	Шептицький район, Сокальська територіальна громада с.Тартаків	Сокальська міська рада	1984*
2	Віковий ясен	ботанічна ПП	0,0500	м. Сокаль, біля церкви	Шептицький район, Сокальська територіальна громада м.Сокаль (біля церкви)	Сокальська міська рада	1984*
3	Віковий ясен	ботанічна ПП	0,0500	м. Сокаль, центр міста, вул. Леніна, 89 (тепер Шептицького)	Шептицький район, Сокальська територіальна громада м.Сокаль (центр міста, вул.Шептицького, 89)	Сокальська міська рада	1984*
4	Липа Святого Михаїла	ботанічна ПП	0,0000	с. Бодячів Сокальського р-ну	Шептицький район, Сокальська територіальна громада с.Бодячів	Сокальська міська рада	Рішення Львівської обласної ради від 14.07.2011 № 206
5	Федорівка	ландшафтний заказник	1409,0000	Сокальське л-во, кв.72-88	Сокальське л-во, кв.72-88	Радехівське надлісництво філії "Карпатський лісовий офіс" ДП "Ліси України"	1984*
6	Великий ліс	лісовий заказник	1469,0000	Сокальське л-во, кв. 44-55, 57-71 (Сокальська ТГ Шептицький район)	Сокальське л-во, кв. 44-55, 57-71 (Сокальська ТГ Шептицький район)	Радехівське надлісництво філії "Карпатський лісовий офіс" ДП "Ліси України"	1984*, рішення Львівської обласної ради від 10.02.2026 №711
7	Борок	заповідне урочище	34,0000	Сокальське л-во, кв.40, в.3, кв.43, в.2	Сокальське л-во, кв.40, в.3, кв.43, в.2	Радехівське надлісництво філії "Карпатський лісовий офіс" ДП "Ліси України"	1984*
8	Дуб Длань Русі	ботанічна ПП	0,0000	с. Велике, Бендюзьке л-во, кв. 62 (6)	Бендюзьке л-во, кв. 62 (6)	Радехівське надлісництво філії "Карпатський лісовий офіс" ДП "Ліси України"	Рішення Львівської обласної ради від 14.07.2011 № 206

Шептицька територіальна громада

1	Сосна графів Вишневських	ботанічна ПП	0,0000	м.Шептицький, вул. Пушкіна, 12	Шептицький район, Шептицька територіальна громада м.Шептицький вул.Музейна, 12	Шептицька МР (КП "Спортивний комплекс"Шахтар"")	рішення ЛОР від 29.11.2022 №432

Львівська міська громада

1	Дублянський	парк-пам'ятка садово-паркового мистецтва	13,9339	Львівський район, Львівська територіальна громада, м.Дубляни	Львівський район, Львівська територіальна громада, м.Дубляни	Львівський національний аграрний університет	Рішення Львівської обласної ради від 15.09.2015 № 1434
2	Парк Комунальної 7-ої лікарні м.Львова	парк-пам'ятка садово-паркового мистецтва	1,4233	Львівський район, Львівська територіальна громада, смт.Брюховичі, вул.Івасюка, 74	Львівський район, Львівська територіальна громада, смт.Брюховичі, вул.Івасюка, 74	Комунальна 7-а міська лікарня м.Львова	Рішення Львівської обласної ради від 18.03.2014 № 988
3	Магнолія Кобус (3 екз)	ботанічна пам'ятка природи	0,0800	Львівський район, Львівська територіальна громада, м. Львів, Рудницького, 25	Львівський район, Львівська територіальна громада, м. Львів, Рудницького, 25	Львівська міська рада	1984*
4	Магнолія Кобус	ботанічна пам'ятка природи	0,0500	Львівський район, Львівська територіальна громада, м. Львів, вул. С. Бандери, 12	Львівський район, Львівська територіальна громада, м. Львів, вул. С. Бандери, 12	НУ "Львівська політехніка"	1984*

5	Дендропарк імені Бенедикта Дибовського	ботанічна пам'ятка природи	0,6440	Львівський район, Львівська територіальна громада, м. Львів	Львівський район, Львівська територіальна громада, м. Львів	Львівський міський еколого-натуралістичний центр	Рішення Львівської обласної ради від 22.09.2010 № 1330
6	Франковий дуб	ботанічна пам'ятка природи	0,0000	Львівський район, Львівська територіальна громада, м. Львів, вул. Воробкевича, 3	Львівський район, Львівська територіальна громада, м. Львів, вул. Воробкевича, 3	громадянин Кметь Р.П.	Рішення Львівської обласної ради від 18.03.2014 № 989
7	Гінкго дволопатеве	ботанічна пам'ятка природи	0,0000	Львівський район, Львівська територіальна громада, м.Львів, вул.Коперника, 40	Львівський район, Львівська територіальна громада, м.Львів, вул.Коперника, 40	середня загальноосвітня школа № 9 м.Львова	Львівської обласної ради від 20.03.2018 № 649
8	Метасеквоя	ботанічна пам'ятка природи	0,0000	Львівський район, Львівська територіальна громада, м.Львів, вул.Університетська,1	Львівський район, Львівська територіальна громада, м.Львів, вул.Університетська,1	Львівський національний університет імені Івана Франка	Львівської обласної ради від 20.03.2018 № 649
9	Гінкго дволопатеве	ботанічна пам'ятка природи	0,0000	Львівський район, Львівська територіальна громада, м.Львів, вул.Пекарська, 50	Львівський район, Львівська територіальна громада, м.Львів, вул.Пекарська, 50	Львівський національний університет ветеринарної медицини та біотехнологій імені С.З.Гжицького	Львівської обласної ради від 20.03.2018 № 649
10	Бук східний	ботанічна пам'ятка природи	0,0000	Львівський район, Львівська територіальна громада, м.Львів, сквер на площі Святого Юра (біля Інституту хімії та хімічних технологій НУ "Львівська політехніка"	Львівський район, Львівська територіальна громада, м.Львів, сквер на площі Святого Юра (біля Інституту хімії та хімічних технологій НУ "Львівська політехніка"	Галицька районна адміністрація Львівської міської ради	Львівської обласної ради від 20.03.2018 № 649
11	Дуб великоплідний	ботанічна пам'ятка природи	0,0000	Львівський район, Львівська територіальна громада, м.Львів, вул.С.Бандери, 12 (з правої сторонии від входу в головний корпус НУ "Львівська політехніка")	Львівський район, Львівська територіальна громада, м.Львів, вул.С.Бандери, 12 (з правої сторонии від входу в головний корпус НУ "Львівська політехніка")	НУ "Львівська політехніка"	Львівської обласної ради від 20.03.2018 № 649
12	Липа серцелиста	ботанічна пам'ятка природи	0,0000	Львівський район, Львівська територіальна громада, м.Львів, вул. М.Грушевського, 4	Львівський район, Львівська територіальна громада, м.Львів, вул. М.Грушевського, 4	Галицька районна адміністрація Львівської міської ради	рішення Львівської обласної ради від 25.10.2018 № 760
13	Кортумова гора	геологічна пам'ятка природи	21,4000	Львівський район, Львівська територіальна громада, м. Львів	Львівський район, Львівська територіальна громада, м. Львів	трест зеленого господарства	1984*
14	Медова печера	геологічна пам'ятка природи	1,2000	Львівський район, Львівська територіальна громада, м. Львів		трест зеленого господарства	1984*
15	Парк ім.І.Франка	парк-пам'ятка садово-паркового мистецтва	10,6000	Львівський район, Львівська територіальна громада, м.Львів	Львівський район, Львівська територіальна громада, м.Львів	ЛКП "Зелений Львів"	1984*
16	Снопківський	парк-пам'ятка садово-паркового мистецтва	47,1853	м.Львів, між вулицями Стуса, Кримською та Зеленою	Львівський район, Львівська територіальна громада, м.Львів, між вулицями Стуса, Кримською та Зеленою	Львівська міська рада (47,0066 га), ЛКП "Зелений Львів" (0,1787 га, кадастровий номер 4610136600:07:007:0153)	1984* + рішення ЛОР від 17.06.1997 № 180 + рішення ЛОР від 13.07.2021 № 172
17	Парк "Залізна Вода"	парк-пам'ятка садово-паркового мистецтва	19,5000	м.Львів	Львівський район, Львівська територіальна громада, м.Львів	ЛКП "Зелений Львів"	1984*
18	Парк культури і відпочинку ім.Б.Хмельницького	парк-пам'ятка садово-паркового мистецтва	26,0000	Львівський район, Львівська територіальна громада, м.Львів	Львівський район, Львівська територіальна громада, м.Львів	дирекція парку культури і відпочинку ім.Б.Хмельницького	1984*
19	Личаківський парк	парк-пам'ятка садово-паркового мистецтва	8,8000	Львівський район, Львівська територіальна громада, м.Львів	Львівський район, Львівська територіальна громада, м.Львів	Львівський міський виробничий трест зеленого господарства	1984*

20	Високий замок	парк-пам'ятка садово-паркового мистецтва	36,0000	Львівський район, Львівська територіальна громада, м.Львів	Львівський район, Львівська територіальна громада, м.Львів	ЛКП "Зелений Львів"	1984*
21	Парк кінця XIX ст. "На Валах"	парк-пам'ятка садово-паркового мистецтва	1,9000	Львівський район, Львівська територіальна громада, м.Львів, вул.Підвальна	Львівський район, Львівська територіальна громада, м.Львів, вул.Підвальна	ЛКП "Зелений Львів"	1984*
22	Пагорб Слави	парк-пам'ятка садово-паркового мистецтва	12,3600	Львівський район, Львівська територіальна громада, м.Львів	Львівський район, Львівська територіальна громада, м.Львів	Львівський міський виробничий трест зеленого господарства	1984*
23	Лісопарк "Рудно"	лісовий заказник	42,0000	смт.Рудне, Рудненська селищна рада Залізничного району м.Львова	Львівський район, Львівська територіальна громада, м.Львів/смт.Рудне	Львівська міська рада	рішення Львівської обласної ради від 24.12.2019 № 961
24	Торфовище Білогорща	ландшафтний заказник	58,8000	Всього площа заказника 92,0: Львівська міська рада (58,8 га), Зимноводівська сільська рада (33,2 га)		Львівська міська рада Зимноводівська сільська рада	рішення Львівської обласної ради від 29.10.2019 № 907
25	Знесіння	регіональний ландшафтний парк	312,1000	Львівський район, Львівська територіальна громада, м.Львів, вул.Новознесенська, 32	Львівський район, Львівська територіальна громада, м.Львів, вул.Новознесенська, 32	Львіська міська рада народних депутатів	Ухвала Львівської обласної ради від 02.12.1993 № 327 , рішення ЛОР від 01.10.1998 №71
	загальнодержавного значення						
26	Стрийський парк	парк-пам'ятка садово-паркового мистецтва	56,0000	Львівський район, Львівська територіальна громада, м.Львів	Львівський район, Львівська територіальна громада, м.Львів, вул.Стрийська	дирекція парку	Постанова Ради Міністрів УРСР від 29.01.1960 № 105
27	Ботанічний сад Львівського державного університету ім.Ів.Франка	ботанічний сад	18,5000	Львівський район, Львівська територіальна громада, м.Львів розташований на 2-ох ділянках: 2га по вул.Кирила і Мефодія, 4 та 16,5 га по вул.Черемшини, 44	Львівський район, Львівська територіальна громада, м.Львів розташований на 2-ох ділянках: 2га по вул.Кирила і Мефодія, 4 та 16,5 га по вул.Черемшини, 44	Львівський національний університет ім. Івана Франка	Постанова Ради Міністрів України від 22.07.1983 №311
28	Ботанічний сад Львівського державного лісотехнічного університету	ботанічний сад	22,7000	на 3-ьох ділянках: у м.Львові 6,2га по вул.Чупринки, 103; та 1,0га по вул.О.Кобилянської і 15,5 га арборетум в с.Страдч Яворівський р-ну	на 3-ьох ділянках: у м.Львові 6,2га по вул.Чупринки, 103; та 1,0га по вул.О.Кобилянської і 15,5 га арборетум в с.Страдч Яворівський р-ну	Львівський національний лісотехнічний університет України	Постанова Ради Міністрів України від 22.02.1991 №33
29	Ботанічний сад Львівського медичного університету	ботанічний сад	1,5000	Львівський район, Львівська територіальна громада, м.Львів, вул.Пекарська, 71	Львівський район, Львівська територіальна громада, м.Львів, вул.Пекарська, 71	Львівський державний медичний університет	Рішення сесії Львівської обласної ради № 180 від 17.06.97
30	Магнолія Суланжа	ботанічна пам'ятка природи	0,0500	Львівський район, Львівська територіальна громада, м. Львів, вул. Коновальця, 94	Львівський район, Львівська територіальна громада, м. Львів, вул. Коновальця, 94	Львівська міська рада	1984*
31	Платан	ботанічна пам'ятка природи	0,0500	Львівський район, Львівська територіальна громада, м. Львів, вул. Копистинського, 9	Львівський район, Львівська територіальна громада, м. Львів, вул. Копистинського, 9	Львівська міська рада	1984*
32	Віковий дуб	ботанічна ПП	0,0000	Львівський район, Львівська територіальна громада, м.Львів, між вулицями Франка та Енергетичною	Львівський район, Львівська територіальна громада, м.Львів, між вулицями Франка та Енергетичною	Сихівська районна адміністрація	Рішення Львівської обласної ради від 30.09.2021 № 220
33	Сихівський дуб	ботанічна ПП	0,0000	Львівський район, Львівська територіальна громада, м.Львів, вул.Гориня, 2-а - просп.Червоної Калини, 72	Львівський район, Львівська територіальна громада, м.Львів, вул.Гориня, 2-а - просп.Червоної Калини, 72	Львівська міська рада (Сихівська РА)	рішення ЛОР від 29.11.2022 №431
34	Парикове дерево	ботанічна ПП	0,0500	Львівський район, Львівська територіальна громада, м. Львів, вул. Кибальчича, 11	Львівський район, Львівська територіальна громада, м. Львів, вул. Херсонська, 11	Львівська міська рада	1984*

35	Тис ягідний (3 екз)	ботанічна ПП	0,0500	Львівський район, Львівська територіальна громада, м. Львів, вул. Мушака, 54	Львівський район, Львівська територіальна громада, м. Львів, вул. Мушака, 54	КНП ЛТМО «Клінічна лікарня планового лікування, реабілітації та паліативної допомоги»	1984*
36	Магнолія Суланжа	ботанічна ПП	0,0500	Львівський район, Львівська територіальна громада м. Львів, вул. І.Франка, 133	Львівський район, Львівська територіальна громада м. Львів, вул. І.Франка, 133	КЗ ЛОР "Львівський обласний центр еколого-натуралістичноїтворчості учнівської молоді"	1984*, Рішення Львівської обласної ради від 20.03.2018 № 649 (змінено назву)
37	Група вікових дубів решток природних дубових лісів	ботанічна ПП	0,1000	Львівський район, Львівська територіальна громада, м. Львів, Бойківська, 4	Львівський район, Львівська територіальна громада, м. Львів, Бойківська, 4	Львівська міська рада	1984*
38	Лісопарк "Погулянка"	ботанічна ПП	100,3300	Львівський район, Львівська територіальна громада, м. Львів	Львівський район, Львівська територіальна громада, м. Львів	Львівська міська рада	1984*
39	Кледрастис жовтий	ботанічна ПП	0,0500	Львівський район, Львівська територіальна громада, м. Львів, вул. Рудницького, 12	Львівський район, Львівська територіальна громада, м. Львів, вул. Рудницького, 12	Львівська міська рада	1984*
40	Магнолія верболиста	ботанічна ПП	0,0500	Львівський район, Львівська територіальна громада, м. Львів, вул. Рудницького, 15	Львівський район, Львівська територіальна громада, м. Львів, вул. Рудницького, 15	Львівська міська рада	1984*
41	Сосна румелійська	ботанічна ПП	0,0500	Львівський район, Львівська територіальна громада, м. Львів, вул. Труша, 19	Львівський район, Львівська територіальна громада, м. Львів, вул. Труша, 19	Львівська міська рада	1984*
42	Ялиця кавказька	ботанічна ПП	0,0500	Львівський район, Львівська територіальна громада, м. Львів, вул. Труша, 19	Львівський район, Львівська територіальна громада, м. Львів, вул. Труша, 19	Львівська міська рада	1984*
43	Сосна кедрова європейська	ботанічна ПП	0,0500	Львівський район, Львівська територіальна громада, м. Львів, Труша, 24	Львівський район, Львівська територіальна громада, м. Львів, вул. Труша, 24	Львівська міська рада	1984*
44	Дуб звичайний (пірамідальна форма)	ботанічна ПП	0,0500	Львівський район, Львівська територіальна громада, м. Львів, вул. Труша, 23	Львівський район, Львівська територіальна громада, м. Львів, вул. Труша, 23	Львівська міська рада	1984*
45	Гінкго дволопатеве	ботанічна ПП	0,0500	Львівський район, Львівська територіальна громада, м. Львів, вул. вул. І.Франка, 122	Львівський район, Львівська територіальна громада, м. Львів, вул. вул. І.Франка, 122	Львівська міська рада	1984*
46	Тсуга канадська	ботанічна ПП	0,0500	Львівський район, Львівська територіальна громада, м. Львів, вул. Мушака, 54	Львівський район, Львівська територіальна громада, м. Львів, вул. Мушака, 54	КНП ЛТМО «Клінічна лікарня планового лікування, реабілітації та паліативної допомоги»	1984*
47	Кипарис горохоплідний	ботанічна ПП	0,0500	Львівський район, Львівська територіальна громада, м. Львів, вул. Мушака, 54	Львівський район, Львівська територіальна громада, м. Львів, вул. Мушака, 54	КНП ЛТМО «Клінічна лікарня планового лікування, реабілітації та паліативної допомоги»	1984*
48	Ялиця одноколірна	ботанічна ПП	0,0500	Львівський район, Львівська територіальна громада, м. Львів, вул. Мушака, 54	Львівський район, Львівська територіальна громада, м. Львів, вул. Мушака, 54	КНП ЛТМО «Клінічна лікарня планового лікування, реабілітації та паліативної допомоги»	1984*
49	Липа американська	ботанічна ПП	0,0500	Львівський район, Львівська територіальна громада, м.Львів, вул. Мушака, 54	Львівський район, Львівська територіальна громада, м. Львів, вул. Мушака, 54	КНП ЛТМО «Клінічна лікарня планового лікування, реабілітації та паліативної допомоги»	1984*
50	Гледичія	ботанічна ПП	0,0500	Львівський район, Львівська територіальна громада, м. Львів, вул. Котляревського, 15	Львівський район, Львівська територіальна громада, м. Львів, вул. Котляревського, 15	Львівська міська рада	1984*
51	Чортова скеля	лісовий заказник	353,4600	м.Львів, Личаківський р-н, Винниківське л-во, кв.6-9, 10 (крім вид.23,24), 14-17, 18 (крім вид. 3, 5, 6), 19, 23 (вид. 25, 26)	Винниківське л-во, кв.6-9, 10 (крім вид.23,24), 14-17, 18 (крім вид. 3, 5, 6), 19, 23 (вид. 25, 26)	Львівське надлісництво філії "Карпатський лісовий офіс" ДП "Ліси України"	1984*, внесені зміни рішенням ЛОР від 31.07.1997 № 209 та від 25.10.2018 № 761
52	Львівський	лісовий заказник	541,2000	м.Львів, Личаківський р-н, Винниківське л-во, кв.22, 28-30, 33-35, 38-44	Винниківське л-во, кв.21 (вид.3,5,6,7,12,13,14,20,21,27), 22,28-30,33-35,38-44	Львівське надлісництво філії "Карпатський лісовий офіс" ДП "Ліси України"	1984* Змінено категорію рішенням ЛОР від 31.07.1997 № 209 та внесено зміни від 08.12.2015 № 25

53	Завадівський	лісовий заказник	1939,0000	всього площа 3555,9744 га Жовківський (32-66 кв - 2257 га)) та Яворівський р-ни (кв. 1-20, 21 (крім 6 вид.), 22- 31 - 1298,9744 га), Завадівське л-во, кв.1-20, 21 (крім вид.6), 22-66	Завадівське л-во, кв.1-21(крім вид.6),22-66	Львівське надлісництво філії "Карпатський лісовий офіс" ДП "Ліси України" **Івано-Франківська ТГ** - Завадівське л-во, кв.1-20,21(крім вид.6),22-31 - 1302,9744 га **Львівська ТГ** - Завадівське л-во кв.32-44,54-66 - 1939,0га. **Жовківська ТГ** - Завадівське л-во, кв.45-53 - 314,0 га.	1984*,Змінено категорію рішенням ЛОР від 31.07.1997 № 209 та внесені зміни рішенням ЛОР від 25.10.2018 № 761
54	Винники	ботанічна ПП	2,7000	м. Львів, м. Винники, Винниківське л-во, кв. 20(6)	Винниківське л-во, кв.20 вид.3	Львівське надлісництво філії "Карпатський лісовий офіс" ДП "Ліси України"	1984*
55	Магнолія Кобус	ботанічна ПП	0,0500	м. Львів, смт. Брюховичі, Завадівська (контора)	Завадівське л-во, кв.67 вид.13	Львівське надлісництво філії "Карпатський лісовий офіс" ДП "Ліси України"	1984*
56	Гряда	лісовий заказник	1149,0000	Брюховицьке л-во, кв.1-38	Грядівське л-во, кв.1-38	Львівське надлісництво філії "Карпатський лісовий офіс" ДП "Ліси України"	1984*, Змінено категорію рішенням ЛОР від 31.07.1997 № 209
57	Львівська Софіївка	дендрологічний парк	1,4260	Львівська ТГ, м.Львів, вул.І.Франка	Львівська ТГ, м.Львів, вул.І.Франка	ЛОЦЕНТУМ	Рішення Львівської обласної ради від 30.03.2023 № 460
58	Травертинові джерела	гідрологічний заказник	4,4000	Філія "Львівське лісове господарство" ДП "Ліси України"	Винниківське л-во кв.20 вид. 14, 17, 19, 20, 21, 23	Львівське надлісництво філії "Карпатський лісовий офіс" ДП "Ліси України"	Рішення Львівської обласної ради від 30.03.2023 № 459
59	Сосна чорна	ботанічна пам'ятка природи	0,0500	Львівський район, Львівська територіальна громада, м. Львів, вул. Мушака, 54	Львівський район, Львівська територіальна громада, м. Львів, вул. Мушака, 54	Львівська міська рада	1984*
60	Кульпарків	парк-пам'ятка садово-паркового мистецтва	16,2200	вул.Кульпарківська м.Львів	вул.Кульпарківська м.Львів		Рішення Львівської обласної ради від 28.06.2024 № 586
61	Парк імені Богдана Хмельницького	парк-пам'ятка садово-паркового мистецтва	15,7273	Львівський район, Львівська територіальна громада, с-ще Брюховичі	(кадастровий номер 4610166300:05:004:1943)	ЛКП "Зелений Львів"	Рішення Львівської обласної ради від 10.02.2026 № 713
62	Малоголосківська дебра	комплексна пам'ятка природи	4,0000	Львівський район, Львівська територіальна громада, Шевченківський район	Львівський район, Львівська територіальна громада, Шевченківський район	Львівська міська рада	Рішення Львівської обласної ради від 10.02.2026 № 710

Солонківська територіальна громада

1	Липниківський	ландшафтний заказник	2194,0000	Липниківське л-во, кв.93-116; Товщівське л-во, кв.39-41, 45-87, 89,93	Липниківське л-во, кв.38-56; Товщівське л-во, кв.1,2,3, 15-58, 60-65	Львівське надлісництво філії "Карпатський лісовий офіс" ДП "Ліси України" Солонківська ТГ - Липниківське л-во кв.38-56 - 658,0 га - Товщівське л-во кв.1,2,3 15-58, 60-65 - 1536,0 га	1984*
2	Модринове насадження	заповідне урочище	5,7000	Товщівське л-во, кв.42, в.2,3	Товщівське л-во, кв.4 вид.3	Львівське надлісництво філії "Карпатський лісовий офіс" ДП "Ліси України"	1984*

3	Стільське Горбогір'я	РЛП	2920,8000	всього площа парку 9211,81			Рішення Львівської обласної ради від 01.04.2014 №1043, внесено зміни рішенням Львівської обласної ради від 12.03.2019 № 814, внесено зміни рішенням Львівської обласної ради від 21.05.2019 № 837, внесено зміни рішенням Львівської обласної ради від 04.07.2023 № 485 та від 10.02.2026 №703
Новояричівська територіальна громада							
1	Новояричівський парк	ППСПМ	6,0000	Камянка-Бузький р-н, смт.Новий Яричів	Львівський район, Новояричівська територіальна громада, смт.Новия Яричів	Новояричівська селищна рада	1984*
2	Неслухівський парк		7,0000	Камянко-Бузький р-н, с.Неслухів	Львівський район, Новояричівська територіальна громада, с.Неслухів	Львівська дослідна станція садівництва/Новояричівська селищна рада	1984*
Городоцька територіальна громада							
1	Група вікових лип і каштанів	ботанічна ПП	0,3500	м. Городок СШ № 2, вул. Шевченка	Львівський район, Городоцька територіальна громада, м. Городок СШ № 2	Городоцький НВК №2 І-ІІІ ст ЗЗСО І ступеня-гімназція Городоцької МР	1984*
2	Вікова липа	ботанічна ПП	0,0500	м.Городок, долина річки Верещиці	Львівський район, Городоцька територіальна громада, м. Городок, долина річки Верещиці	Городоцький комбінат комунальних підприємств	1984*
3	Віковий ясен	ботанічна ПП	0,0500	м. Городок, вул.1 травня, 20	Львівський район, Городоцька територіальна громада, м. Городок, вул.Січових Стрільців, 20	Городоцький комбінат комунальних підприємств	1984*
4	Парк XVIII ст.	ППСПМ	12,0000	м.Городок	Львівський район, Городоцька територіальна громада, м.Городок	Городоцька міська рада	1984*
Оброшинська територіальна громада							
1	Зоопарк	зоопарк	5,9000	с.Оброшино	Львівський район, Оброшинська територіальна громада, с.Оброшино	"Falko-ЛТД" еколого-розплідний методичний центр	Рішення сесії Львівської обласної ради народних депутатів від 01.10.1998 №71
2	Оброшинський	дендропарк	5,0000	с.Оброшино	Львівський район, Оброшинська територіальна громада, с.Оброшино	Інститут землеробства і біології тварин УААН	Постанова Ради Міністрів України від 22.07.1983 № 311

3	Любінський	лісовий заказник	349,0000	всього площа 2078,0 га ДП "Львівське лісове господарство", Лапаївське л-во, кв.52-92, 95-107	Великолюбінське л-во кв.52-92,95-107	Львівське надлісництво філії "Карпатський лісовий офіс" ДП "Ліси України" **Великолюбінська ТГ** - Великолюбінське л-во кв.57,58,64-68,70-73,75-78,80-83,85-87,89-92,95-98 (1206,0 га) **Оброшинська ТГ** - Великолюбінське л-во, кв.52-56,59-63 (349,0 га) **Щирецька ТГ** - Великолюбінське л-во, кв.99-107 (350,0 га) **Пустомитівська ТГ** - Великолюбінське л-во, кв.69,74,79,84,88 (173,0 га)	Створено 1984*. Змінено категорію рішенням ЛОР від 31.07.1997 № 209, Зменшення площі затверджено рішенням Львівської обласної ради народних депутатів від 01.10.98 № 71
4	Басівський дендропарк	парк-пам'ятка садово-паркового мистецтва	15,4000		Лапаївське л-во, кв. 35 вид.6,7	Львівське надлісництво філії "Карпатський лісовий офіс" ДП "Ліси України"	1984*

Сокільницька територіальна громада

Великолюбінська територіальна громада

1	Свердловина 1-К курорту "Любінь Великий"	гідрологічна ПП	0,2500	Городоцький р-н, смт. Великий Любінь	Львівський район, Великолюбінська територіальна громада, смт.Великий Любінь	адміністрація курорту	1984*
2	Парк курорту	ППСПМ	12,0000	Городоцький р-н, смт.Великий Любінь	Львівський район, Великолюбінська територіальна громада, смт.Великий Любінь	адміністрація курорту	1984*
3	Віковий бук	ботанічна ПП	0,0500	Городоцький р-н, смт. Великий Любінь	Львівський район, Великолюбінська територіальна громада, смт.Великий Любінь	В.Любінська селишна рада	1984*
4	Парк XVII ст.	ППСПМ	5,0000	Городоцький р-н, смт.Великий Любінь	Львівський район, Великолюбінська територіальна громада, смт.Великий Любінь	КЗ ЛОР "Великолюбінський навчально-реабілітаційний центр І-ІІ ступенів"	1984*
5	Урочище Солониця	ландшафтний заказник	86,0000	Великолюбінська селищна рада: 47,0га - 3 кв. Комарнівського лісництва ДП "Самбірське лісове господарство", 17,0 га - землі с/г призначення державної власності та 22,0 га земель с/г призначення, що відносяться до пайового фонду	Львівський район, Великолюбінська територіальна громада: 47,0га - 3 кв. Комарнівського лісництва Філії "Самбірське лісове господарство" ДП "Ліси України", 17,0 га - землі с/г призначення державної власності та 22,0 га земель с/г призначення, що відносяться до пайового фонду	Великолюбінська селищна рада, Самбірське надлісництво філії "Карпатський лісовий офіс" ДП "Ліси України"	рішення Львівської обласної ради від 20.03.2018 № 650

6	Любінський	лісовий заказник	1206,0000	всього площа 2078 га ДП "Львівське лісове господарство", Лапаївське л-во, кв.52-92, 95-107	Великолюбінське л-во кв.52-92,95-107	Львівське надлісництво філії "Карпатський лісовий офіс" ДП "Ліси України" **Великолюбінська ТГ** - Великолюбінське л-во кв.57,58,64-68,70-73,75-78,80-83,85-87,89-92,95-98 (1206,0 га) **Оброшинська ТГ** - Великолюбінське л-во, кв.52-56,59-63 (349,0 га) **Щирецька ТГ** - Великолюбінське л-во, кв.99-107 (350,0 га) **Пустомитівська ТГ** - Великолюбінське л-во, кв.69,74,79,84,88 (173,0 га)	Створено 1984*. Змінено категорію рішенням ЛОР від 31.07.1997 № 209, Зменшення площі затверджено рішенням Львівської обласної ради народних депутатів від 01.10.98 № 71
7	Бутинський	лісовий заказник	1,1000	квартал 34 виділ 28 Соснівське лісництво ДП "Жовківське лісове господарство"	Любельське л-во, кв.34 вид.28	Львівське надлісництво філії "Карпатський лісовий офіс" ДП "Ліси України"	рішення Львівської обласної ради від 13.07.2021 № 173

Щирецька селищна громада

1	Любінський	лісовий заказник	350,0000	всього площа 2078 га ДП "Львівське лісове господарство", Лапаївське л-во, кв.52-92, 95-107	Великолюбінське л-во кв.52-92,95-107	Львівське надлісництво філії "Карпатський лісовий офіс" ДП "Ліси України" **Великолюбінська ТГ** - Великолюбінське л-во кв.57,58,64-68,70-73,75-78,80-83,85-87,89-92,95-98 (1206,0 га) **Оброшинська ТГ** - Великолюбінське л-во, кв.52-56,59-63 (349,0 га) **Щирецька ТГ** - Великолюбінське л-во, кв.99-107 (350,0 га) **Пустомитівська ТГ** - Великолюбінське л-во, кв.69,74,79,84,88 (173,0 га)	Створено 1984*. Змінено категорію рішенням ЛОР від 31.07.1997 № 209, Зменшення площі затверджено рішенням Львівської обласної ради народних депутатів від 01.10.98 № 71

Пустомитівська територіальна громада

1	Парк XIX ст.	ППСПМ	3,5000	м.Пустомити, вул.Грушевського	Львівський район, Пустомитівська територіальна громада, м.Пустомити вул.Грушевського	Пустомитівське міська рада	Рішення сесії Львівської обласної ради від 01.10.1998 № 71

2	Стільське Горбогір'я	РЛП	19,2000	всього площа парку 9211,81			Рішення Львівської обласної ради від 01.04.2014 №1043, внесено зміни рішенням Львівської обласної ради від 12.03.2019 № 814, внесено зміни рішенням Львівської обласної ради від 21.05.2019 № 837, внесено зміни рішенням Львівської обласної ради від 04.07.2023 № 485 та від 10.02.2026 №703
3	Любінський	лісовий заказник	173,0000	всього площа заказника 2078,0 ДП "Львівське лісове господарство", Лапаївське л-во, кв.52-92, 95-107	Великолюбінське л-во кв.52-92,95-107	Львівське надлісництво філії "Карпатський лісовий офіс" ДП "Ліси України" **Великолюбінська ТГ** - Великолюбінське л-во кв.57,58,64-68,70-73,75-78,80-83,85-87,89-92,95-98 (1206,0 га) **Оброшинська ТГ** - Великолюбінське л-во, кв.52-56,59-63 (349,0 га) **Щирецька ТГ** - Великолюбінське л-во, кв.99-107 (350,0 га) **Пустомитівська ТГ** - Великолюбінське л-во, кв.69,74,79,84,88 (173,0 га)	Створено 1984*. Змінено категорію рішенням ЛОР від 31.07.1997 № 209, Зменшення площі затверджено рішенням Львівської обласної ради народних депутатів від 01.10.98 № 71

Мурованська територіальна громада

Підберізцівська територіальна громада

1	Три вікові дуби Б. Хмельницького	ботанічна ПП	0,0700	с. Підгірне	Львівський район, Підберізцівська територіальна громада, с.Підгірне	Підберізцівська сільська рада	1984*
2	Верхньобілківський парк	ППСПМ	32,0000	с.Верхня білка	Львівський район, Підберізцівська територіальна громада, с,.Верхня Білка	Підберізцівська сільська рада	1984*

Зимноводівська територіальна громада

1	Парк	ППСПМ	3,5000	с.Суховоля	Львівський район, Зимноводівська територіальна громада, с.Суховоля	Зимноводівська сільська рада	1984*
2	Торфовище Білогорща	ландшафтний заказник	33,2000	Всього площа заказника 92,0: Львівська міська рада (58,8 га), Зимноводівська сільська рада (33,2 га)	Львівський район, Львівська територільна громада (58,8 га), Зимноводівська територіальна громада (33,2га)	Львівська міська рада Зимноводівська сільська рада	рішення Львівської обласної ради від 29.10.2019 № 907

Івано-Франківська селищна громада

1	Завадівський	лісовий заказник	1302,9744	всього площа 3555,9744 Жовківський (32-66 кв - 2257 га)) та Яворівський р-ни (кв. 1-20, 21 (крім 6 вид.), 22- 31 - 1298,9744 га), Завадівське л-во, кв.1-20, 21 (крім вид.6), 22-66	Завадівське л-во, кв.1-21(крім вид.6),22-66	Львівське надлісництво філії "Карпатський лісовий офіс" ДП "Ліси України" **Івано-Франківська ТГ** - Завадівське л-во, кв.1-20,21(крім вид.6),22-31 - 1302,9744 га **Львівська ТГ** - Завадівське л-во кв.32-44,54-66 - 1939,0га. **Жовківська ТГ** - Завадівське л-во, кв.45-53 - 314,0 га.	1984*,Змінено категорію рішенням ЛОР від 31.07.1997 № 209 та внесені зміни рішенням ЛОР від 25.10.2018 № 761
2	Страдчанська	комплексна ПП	28,9000	Яворівський р-н, с. Страдч, Яворівське ДЛГП "Галсільліс" , Івано-Франківське л во, кв 32 вид. 11, 12, 13, 14, 15, 16, 17	Івано-Франкове л-во кв.32 (11-19)	Яворівське ДЛГП "Галсільліс"	Рішення Львівської обласної ради народних депутатів від 11.02.1997 № 126
2	Янівські чаплі	орнітологічний заказник	16,0000	Яворівський р-н, смт.Івана-Франкове, Страдчівський НВК, Страдчівське л-во, кв.49 (1-6, 9)	Страдчівське л-во, кв.49 (1-6, 9)	Страдчівський навчально-виробничий лісокомбінат Міносвіти	Розпорядження голови Львівської облдержадміністрації від 22.12.1995 № 1123
4	Комплекс мальовничих скель серед лісонаджень в околицях с. Лелехівка	комплексна ПП	1,0000	Яворівський р-н, смт. Івано-Франкове, Страдчівський НВК Укр ДЛТУ, Страдчівське л-во, кв. 14-22	Яворівський р-н, смт. Івано-Франкове, Страдчівський НВК Укр ДЛТУ, Страдчівське л-во, кв. 14-22	Страдчівський навчально-виробничий лісокомбінат Міносвіти	1984*
5	Яворівський	НПП	7078,6000	Яворівський район	Яворівський район, смт. Івано-Франкове, без вилучення 4193,0 га.: Магерівське лісництво Магерівського військового лісгоспу площею 917,0 га і Майданське лісництво Старицького військового лісгоспу площею 3276,0 га; 2885,5 га - надані у постійне користування	Міндовкілля	Указ Президента України від 04.07.1998 №744
6	Розточчя	природний заповідник	2084,5000	Яворівський район	Яворівський район	Міносвіти	Постанова Ради Міністрів УРСР від 05.10.1984 №403, внесено зміни розпорядженням Ради Міністрів Української РСР від 02.09.1989 №306-Р

Миколаївська територіальна громада

1	Кошів	ландшафтний заказник	110,0000	Комарнівське л-во, кв.39 (в.1-44)	Комарнівське л-во, кв.39 (в.1-44)	Самбірське Львівське надлісництво філії "Карпатський лісовий офіс" ДП "Ліси України"	1984*
2	Дендрарій "Радів"	ботанічна ПП	3,4000	Роздільське л-во, кв. 39 (3,5)	Роздільське л-во, кв. 39 вид.3, 6	Дрогобицьке надлісництво філії "Карпатський лісовий офіс" ДП "Ліси України"	1984*
3	Під Закладом	лісовий заказник	0,9000	Миколаївський район, Дроговизька СР, Миколаївське ДЛГП "Галсільліс", Миколаївське л-во, кв.7, вид.5	Миколаївське л-во, кв. 7 (5)	Миколаївське ДЛГП "Галсільліс"	рішення Львівської обласної ради від 25.10.2018 № 760

4	Стільське Горбогір'я	РЛП	766,1800	всього площа парку 9211,81			Рішення Львівської обласної ради від 01.04.2014 №1043, внесено зміни рішенням Львівської обласної ради від 12.03.2019 № 814, внесено зміни рішенням Львівської обласної ради від 21.05.2019 № 837, внесено зміни рішенням Львівської обласної ради від 04.07.2023 № 485 та від 10.02.2026 №703

КАРТА-СХЕМА

розташування
НПП "Опілля"
Львівська область
Загальна площа 16 790,6 га
Масштаб 1 :50 000

Експлікація НПП «Опілля»

Назва об'єкту	Площа га	ПЗФ (рік створення)/ не ПЗФ	Землекористувач	З вилученням	Без вилучення
Ландшафтний заказник загальнодержавного значення «Старець Дністра»	70,0000	ПЗФ, 1989	Верниська сір (30 га); Крупська сір (40 га)	**З вилученням**	
Зоологічний заказник загальнодержавного значення «Діброва».	839,0000	ПЗФ, 1974	ДП "Стрийський лісгосп"	**З вилученням**	
Ботанічний заказник загальнодержавного значення «Долина ірисів»	19,9952	ПЗФ, 2020	Розвадівська ОТГ	**З вилученням**	
Ландшафтний заказник місцевого значення «Романівський»	482,0000	ПЗФ, 1984	ДП "Бібрський лісгосп"	**З вилученням**	
Ландшафтний заказник місцевого значення «Свірзький»	451,0000	ПЗФ, 1984	ДП "Бібрський лісгосп"	**З вилученням**	
Ландшафтний заказник місцевого значення «Кошів»	110,0000	ПЗФ, 1984	ДП "Самбірський лісгосп"	**З вилученням**	
Ботанічний заказник місцевого значення «Надітичі»	5,1000	ПЗФ, 1984	Пісочненська СР	**З вилученням**	
Лісовий заказник місцевого значення «Любінський»	2078,0000	ПЗФ, 1984	ДП "Львівське лісове господарство"	**З вилученням**	
Лісовий заказник місцевого значення «Під Закладом»	0,9000	ПЗФ, 2018	Миколаївське ДЛГП "Галсільліс"	**З вилученням**	
Пам'ятка природи дендрарій "Радів"	3,4000	ПЗФ, 1984	ДП "Стрийське лісове господарство"	**З вилученням**	
Геологічна пам'ятка природи «Відклади крейдових порід, відслонених в бесейні р.Дністра біля смт. Журавно і Старе Село»	4,0000	ПЗФ, 1984	Монастирецька сільська рада	**З вилученням**	
Геологічна пам'ятка природи «Скеля з трьома печерами»	51,0000	ПЗФ, 1984	ДП "Стрийське лісове господарство"	**З вилученням**	
Заповідне урочище місцевого значення «Модринове насадження»	5,7000	ПЗФ, 1984	ДП "Львівський лісгосп"	**З вилученням**	
Частина русла р. Дністер із водоохоронними зонами	853,8		Землі територіальних громад (Миколаївська ТГ 142,2га, Розвадівська ТГ 188га, Новороздільська ТГ 89,8га, Жидачівська ТГ 44,8га, Ходорівська ТГ 218,4га, Журавненська ТГ 170,6га)		**Без вилучення**
Лісові землі, філії «Стрийське лісове господарство»,	2577,32		Філія «Стрийське лісове господарство», Роздільське л-во ДП «Ліси України» кв. 31-47; 50-64; 67-72;75-78	**З вилученням**	
Лісові землі, Миколаївського дочірнього лісогосподарського підприємства	77,7		Миколаївське дочірнє лісогосподарське підприємство «Галсільліс» кв. 26	**З вилученням**	
Регіональний ландшафтний парк, місцевого значення "Стільське Горбогір'я"	9161,6800	ПЗФ, 2014	ДП «Львівське лісове господарство» - 6137,0, ДП «Стрийське лісове господарство» - 1876,6, Миколаївське ДЛГП - 553,5, Пустомитівське ДЛГП – 255,0, Тростянецька ТГ 101,4 га Миколаївська ТГ - 228,18	**З вилученням**	
Ландшафтний заказник місцевого значення (територія РЛП "Стільське Горбогір'я") «Липниківський»	2194,0000	ПЗФ, 2014	ДП "Львівський лісгосп"	**З вилученням**	
Заповідне урочище місцевого значення (територія РЛП "Стільське Горбогір'я") «Роздольське»	171,6000	ПЗФ, 1984	ДП "Стрийський лісгосп"	**З вилученням**	
Геологічна пам'ятка природи (територія РЛП "Стільське Горбогір'я") «Відслонення тортонських пісків із скупченням викопної тортонської фауни»	12,1000	ПЗФ, 1984	Миколаївське ДЛГП "Галсільліс"	**З вилученням**	
Комплексна пам'ятка природи (територія РЛП "Стільське Горбогір'я") «Стільська»	515,0000	ПЗФ, 1999	ДП "Стрийське лісове господарство"	**З вилученням**	
Разом по НПП	**16 790,6**				

Умовні позначення:

- Межі території проєктованого НПП "Опілля"

ЛОУЛМГ

ДП "Львівський лісгосп"
- Великолюбінське лісництво
- Борщовицьке лісництво
- Винниківське лісництво
- Красівське лісництво
- Лапаївське лісництво
- Липниківське лісництво
- Товщівське лісництво

ДП "Самбірський лісгосп"
- Комарнівське лісництво
- Лісорозсадник

ДП "Стрийський лісгосп"
- Роздільське лісництво
- Бориницьке лісництво
- Пятничанське лісництво
- Ходорівське лісництво
- Журавнівське лісництво
- Дашавське лісництво
- Стільське лісництво
- Державське лісництво
- Ілівське лісництво

ДП "Бібрський лісгосп"
- Старосільське лісництво
- Романівське лісництво
- Суходільське лісництво
- Свірзьке лісництво
- Коросняньске лісництво

ОКС ЛГП Галсільліс
- Пустомитівське ДЛГП
- Миколаївське ДЛГП

Карта місця знаходження

створюваного зоологічного заказника місцевого значення

«Залісся»

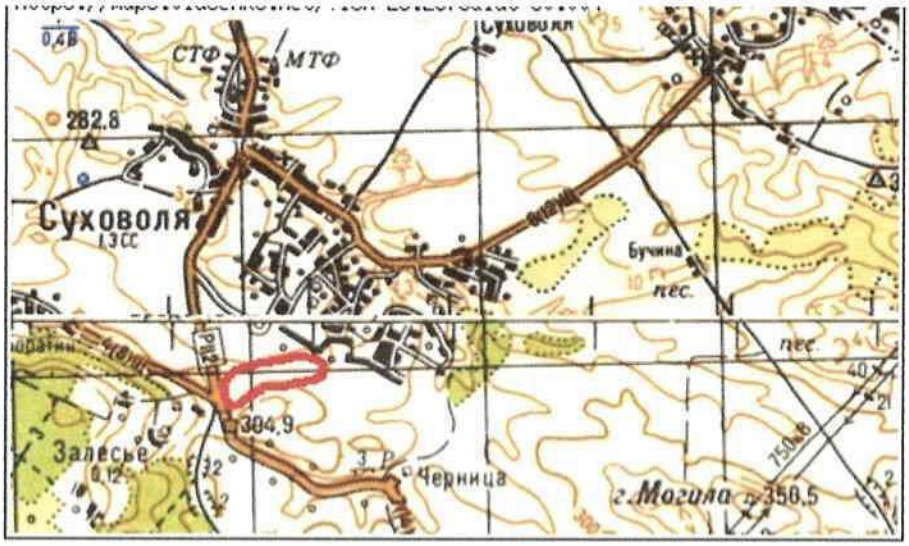

вик. В.Баточенко

Карта меж

створюваного зоологічного заказника місцевого значення

«Залісся»

1. 49.997547, 25.241440
2. 49.997022, 25.243329
3. 49.993643, 25.240828
4. 49.992075, 25.238596
5. 49.993680, 25.238027

Кадастровий номер ділянки - 4620387000:08:002:0001,
комунальна власність, 16.00 - землі запасу, площа - 9,0793 га, угіддя - пасовище.

вик. В.Баточенко.

КАРТА ПРОЕКТОВАНОГО
РОЗШИРЕННЯ ЗАКАЗНИКА
КЕМПА
Існуючий
заказник
Кемпа
10 га
Ділянка
проектованого
розширення
заказника
15 га
1
2
3
4
5
6
7
8
Виконавці:
В. Баточенко,
О. Дутчак
Image © 2019 CNES / Airbus
© 2018 Google
Google earth
Дата съемки: 5.29.2018 50°05'22.58" С 25°07'04.40" В Высота над уровнем моря: 217 м обзор с высоты 1.41 км

Викопіювання місць розташування земельних ділянок під створення ботанічного заказника «Суховілка» які були погоджені на комісії з питань земельних відносин, території, будівництва, архітектури, охорони пам’яток Бродівської міської ради на території Гаївського старостинського округу (за межами с. Гаї)

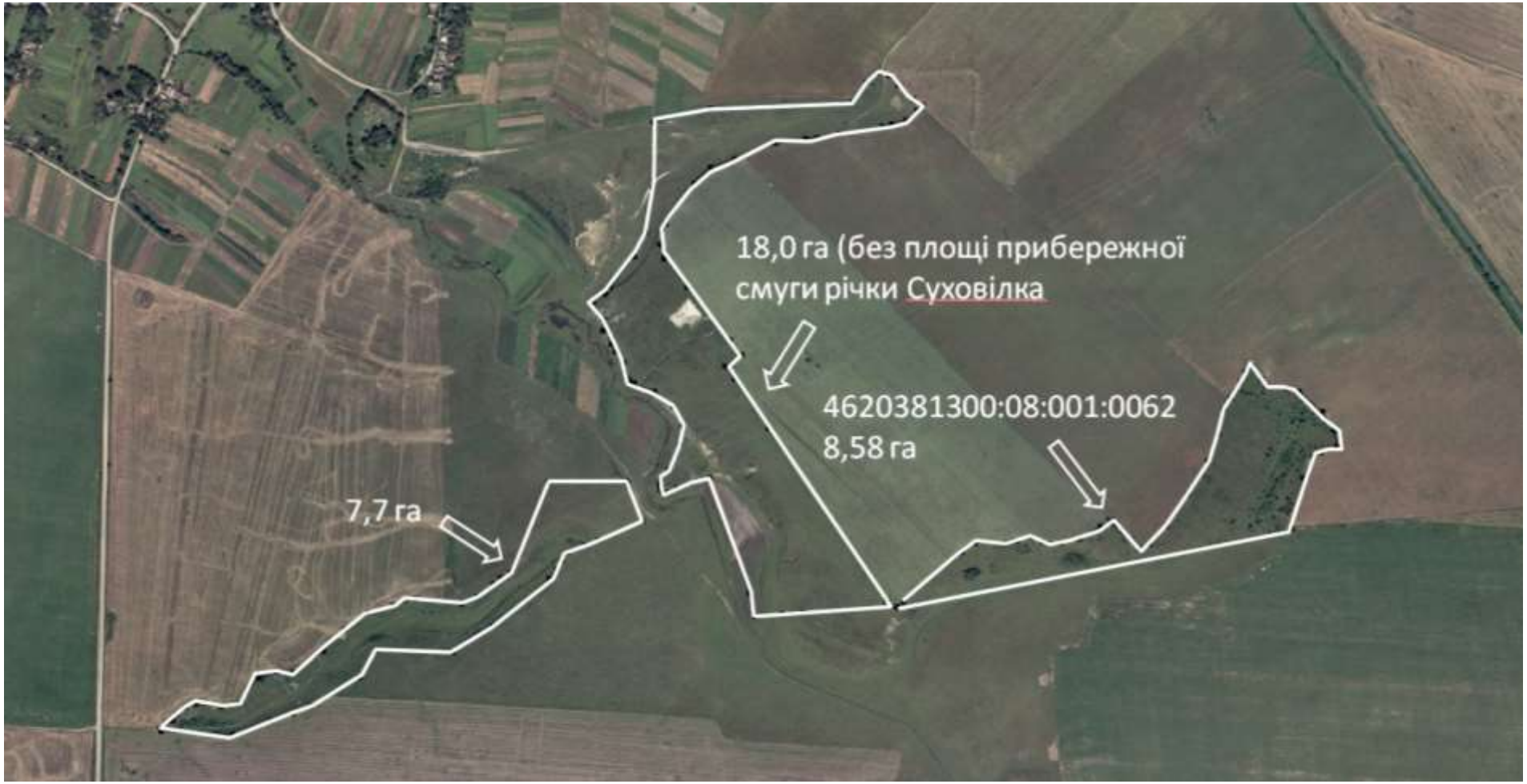

Викопіювання місць розташування земельних ділянок під створення ботанічного заказника «Суховілка», які були погоджені на комісії з питань земельних відносин, території, будівництва, архітектури, охорони пам'яток Бродівської міської ради на території Суховільського старостинського округу (за межами с. Суховоля)

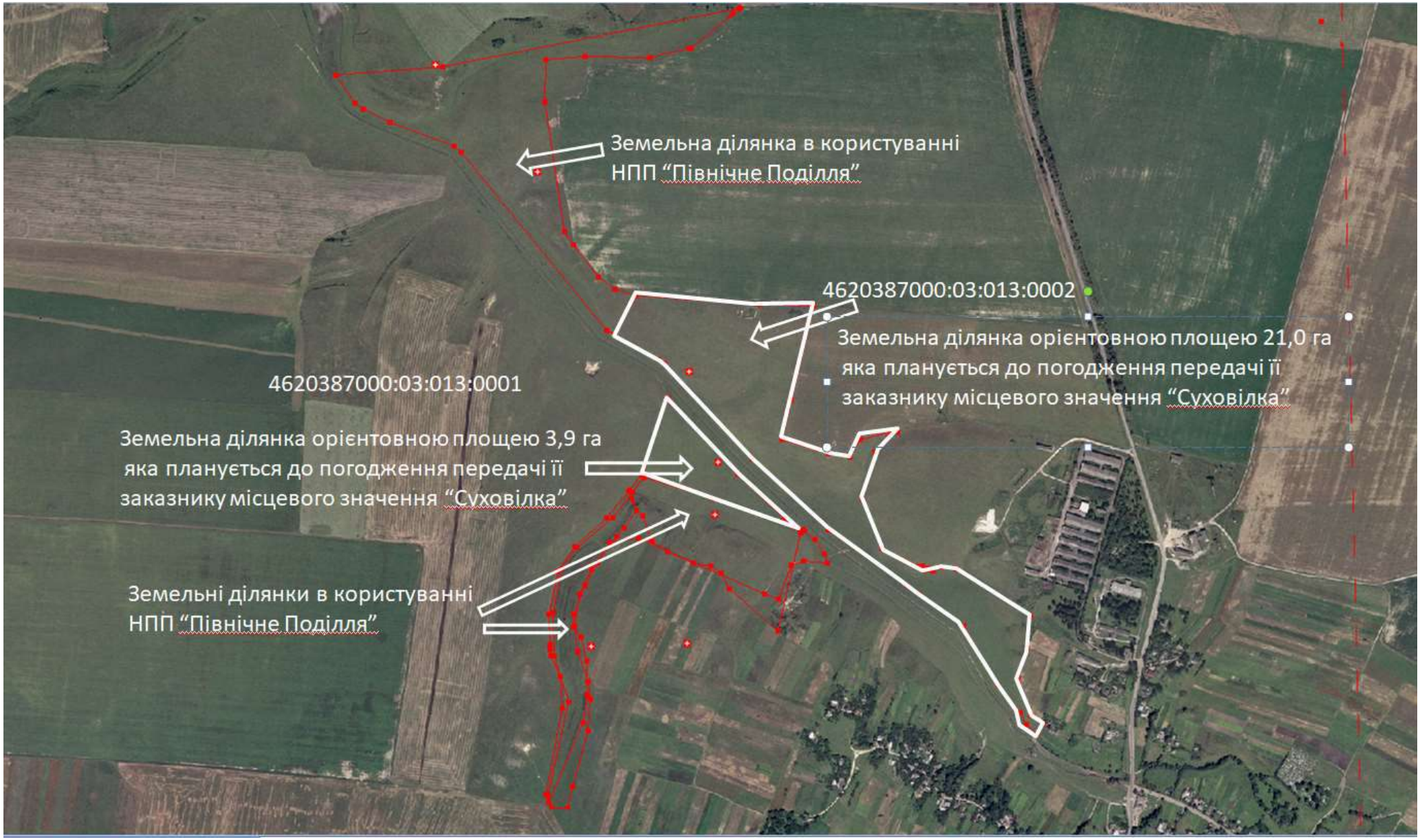

Додаток 1.

Картографічний матеріал

Рис. 1. Розміщення ландшафтного заказника «Кам’янобрід» в ландшафтному поділі території

Рис. 2. Розміщення ландшафтного заказника «Кам’янобрід» у кадастровому поділі території

Рис. 3. ЛЗ «Кам’янобрід»» на аерокосмічному знімку

Додаток 1.

Картографічний матеріал

Рис. 1. Розміщення ландшафтного заказника
«Великолюбінське карстове поле» ландшафтному поділі території

Рис. 2. Розміщення ландшафтного заказника «Великолюбінське

карстове поле» у кадастровому поділі території

Рис. 3. Великолюбінське карстове поле на аерокосмічному знімку

Додаток 1.

Картографічний матеріал

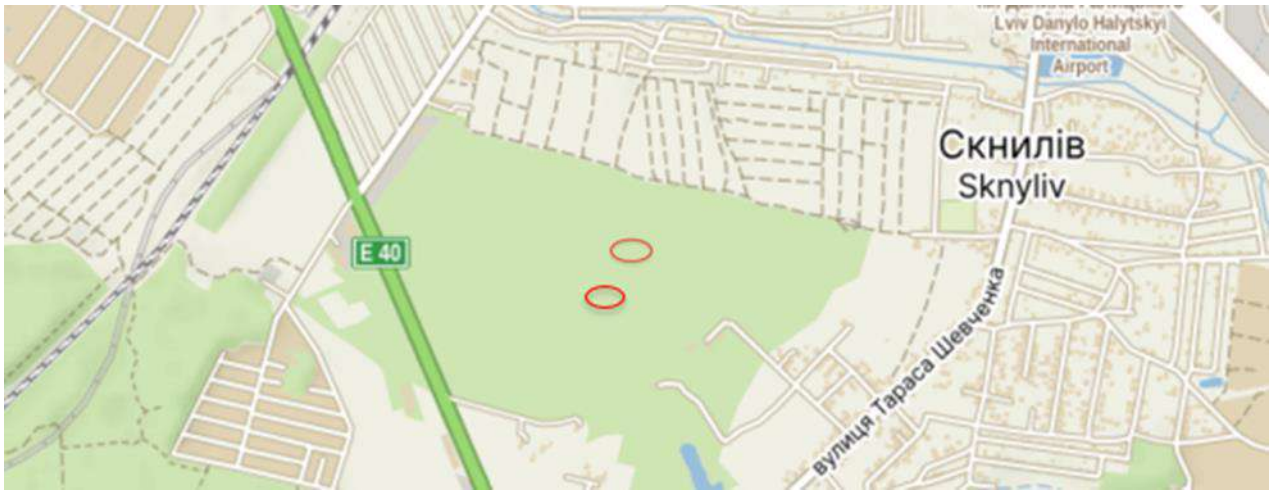

Рис. 1. Розміщення ландшафтного заказника «Скнилівське карстове поле» ландшафтному поділі території

Рис. 2. Розміщення ландшафтного заказника «Скнилівське карстове поле» у кадастровому поділі території

Рис. 3. Скнилівське карстове поле на аерокосмічному знімку

КАРТА-СХЕМА
розташування
ботанічного заказника місцевого значення
«Зимна Вода»
орієнтовною площею 3 га.
на території комунальних земель
Зимноводівської ТГ
масштаб 1 : 10 000
Умовні позначення :
межа розташування
проєктованого заказника

КАРТА-СХЕМА
розташування ландшафтного заказника "Північні торфовища"
загальною площею 505,0 га,
за межами населеного пункту, на території Львівської міської ради
(Львівської міської територіальної громади),
Львівського району, Львівської області.
Масштаб 1:10 000

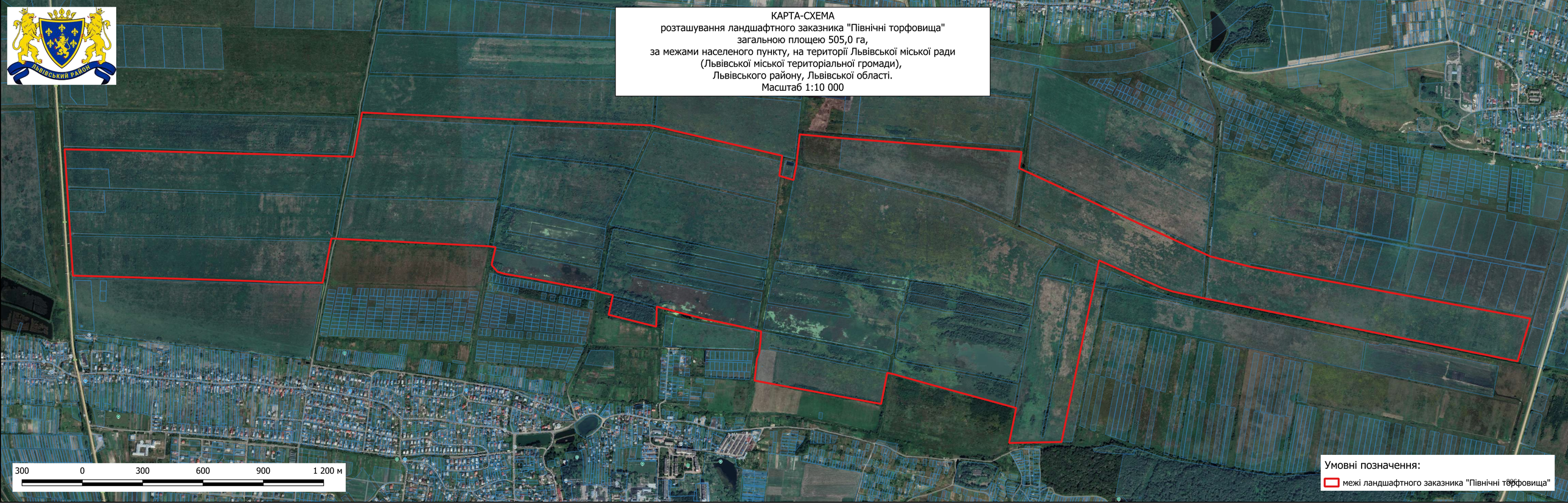

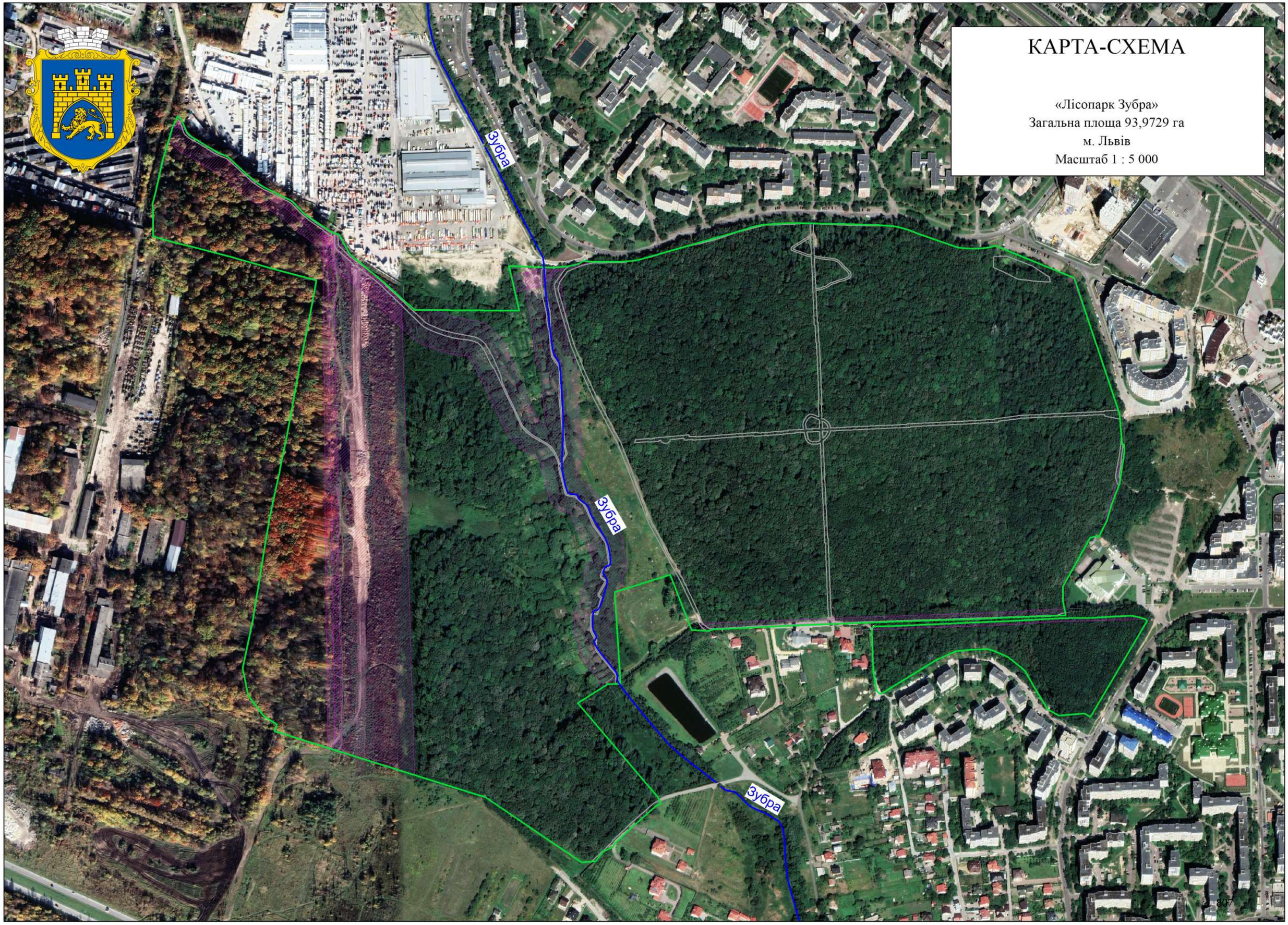
КАРТА-СХЕМА
«Лісопарк Зубра»
Загальна площа 93,9729 га
м. Львів
Масштаб 1 : 5 000
Зубра
Зубра
Зубра

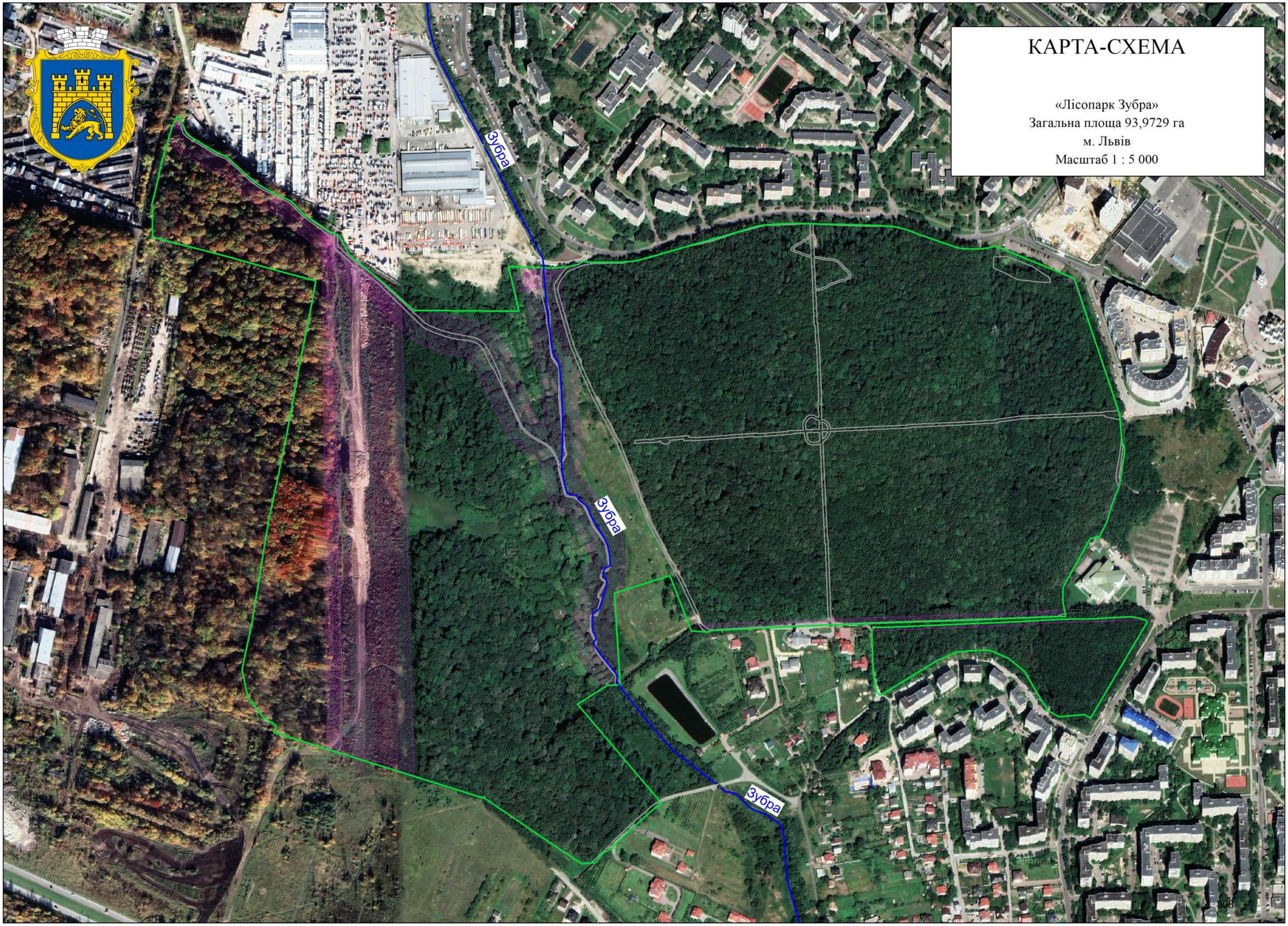
КАРТА-СХЕМА
«Лісопарк Зубра»
Загальна площа 93,9729 га
м. Львів
Масштаб 1 : 5 000
Зубра
Зубра
Зубра

Державна служба України з питань геодезії, картографії та кадастру

Інформація Державного земельного кадастру
про право власності та речові права на земельну ділянку

Замовник: Сторожук Іванна Михайлівна
Час та дата запиту: 12:04 17-05-2024

Відомості про земельну ділянку	
Кадастровий номер земельної ділянки	4610166300:05:004:1943
Цільове призначення	07.01 Для будівництва та обслуговування об'єктів рекреаційного призначення
Категорія земель	Землі рекреаційного призначення
Вид використання	для створення парку місцевого значення
Форма власності	Інформація відсутня
Площа земельної ділянки	15.7273
Місце розташування	Львівська область, смт.Брюховичі, вулиця Незалежності України - Широка- Курортна
Відомості про нормативно грошову оцінку ділянки	
Значення, гривень	Інформація відсутня
Дата оцінки ділянки	Інформація відсутня
Відомості про сертифікованого інженера - землевпорядника (ВІДПОВІДАЛЬНА ОСОБА)	
ПІБ інженера – землевпорядника	Третяк В.
Номер сертифіката та дата видачі	Інформація відсутня
Місце роботи інженера-землевпорядника	ТзОВ"Геоцентраль"
Відомості про сертифікованого інженера - землевпорядника (БЕЗПОСЕРЕДНІЙ ВИКОНАВЕЦЬ)	
ПІБ інженера – землевпорядника	Лехович З.І.
Номер сертифіката та дата видачі	Інформація відсутня
Місце роботи інженера-землевпорядника	ТзОВ"Геоцентраль"
Відомості про зареєстроване обмеження у використанні земельної ділянки	
Вид обмеження	Охоронна зона навколо (уздовж) об’єкта енергетичної системи

Дата державної реєстрація обмеження	Інформація відсутня
Відомості про суб'єкта речового права	
Вид речового права	Інформація відсутня
Найменування юридичної особи	Брюховицька селищна рада
Код ЄДРПОУ юридичної особи	04372402
Дата державної реєстрації права (в державному реєстрі прав)	Інформація відсутня
Номер запису про право (в державному реєстрі прав)	Інформація відсутня
Орган, що здійснив державну реєстрацію права (в державному реєстрі прав)	Інформація відсутня

Додаток 1.

Картографічний матеріал

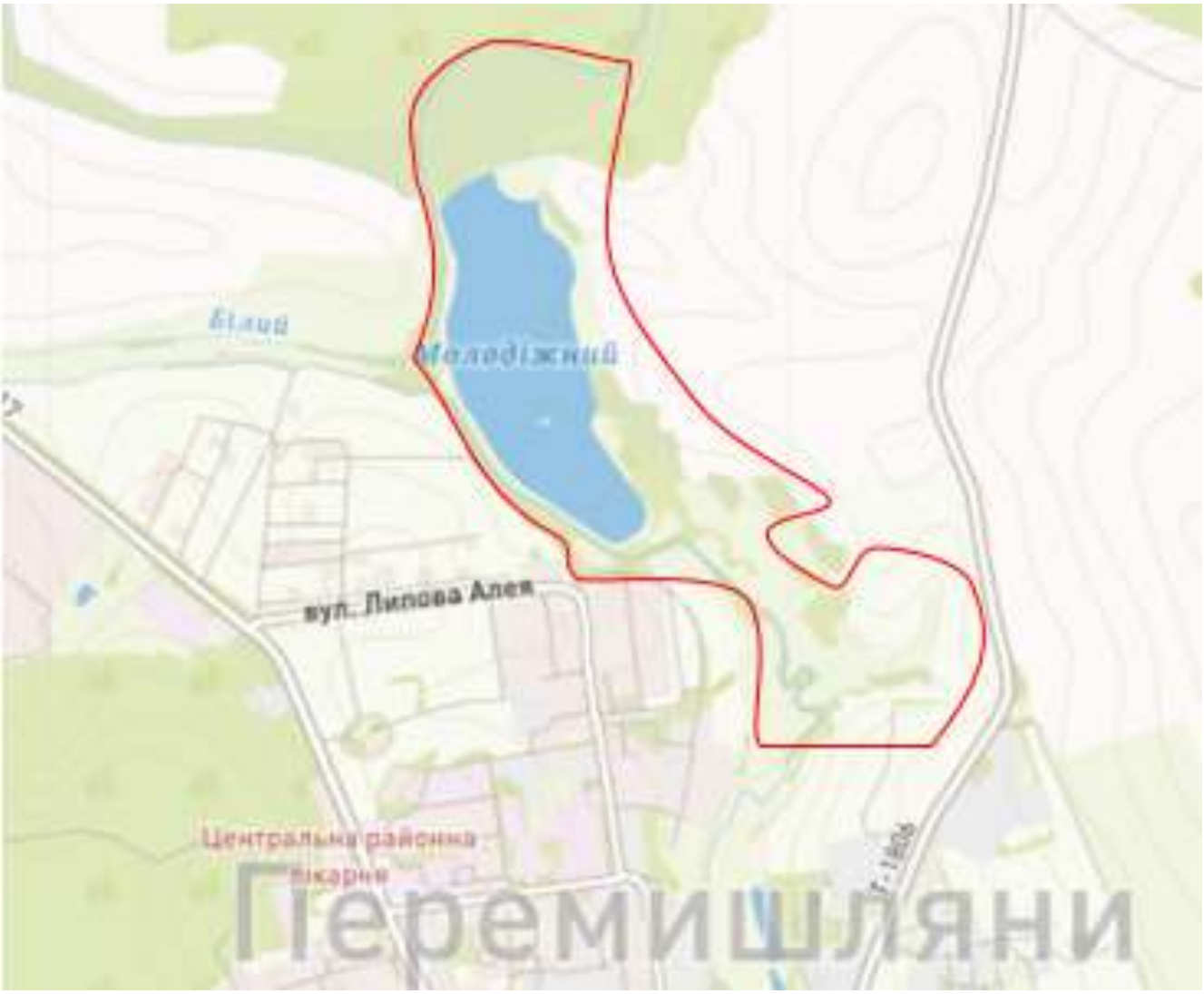

Рис. 1. Розміщення ландшафтного заказника
«Гнила Липа» в ландшафтному поділі території

Рис. 2. Розміщення ландшафтного заказника «Гнила Липа» у кадастровому поділі території

Рис. 3. ЛЗ «Гнила Липа» на аерокосмічному знімку

Карта меж створюваного ландшафтного заказника місцевого значення

«Чебрецеві гори»

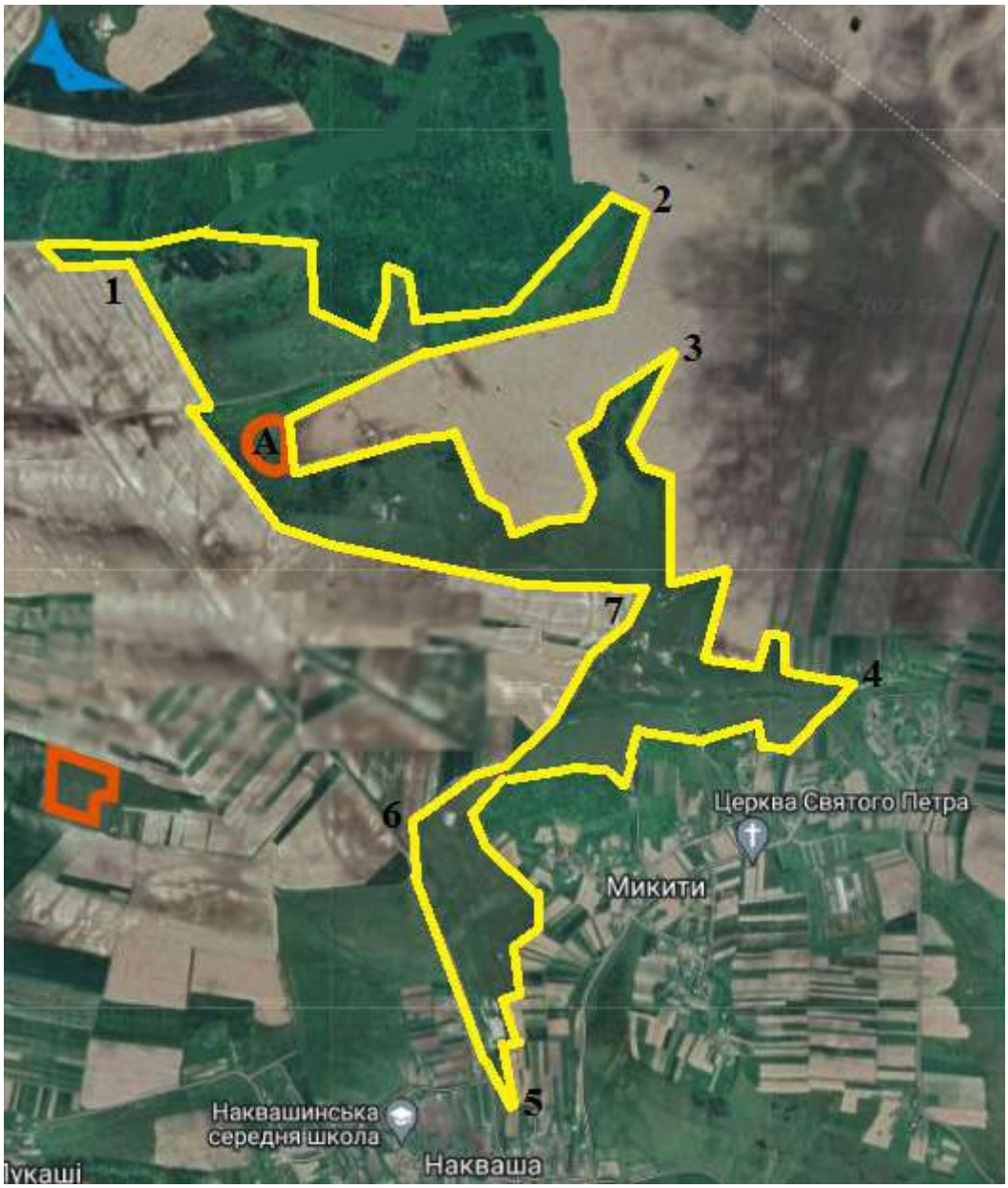

А - ділянка що з 2012 року передається із вилученням у склад НПП Північне Поділля

1 - 50.003562, 25.302471

2 - 50.005111, 25.328086

3 - 50.000615, 25.329505

4 - 49.989898, 25.338508

5 - 49.976631, 25.321236

6 - 49.985874, 25.316944

7 - 49.993057, 25.328116

Додаток 1.

Картографічний матеріал

Рис. 1. Розміщення ландшафтного заказника «Бальтазар» в ландшафтному поділі території

Рис. 2. Розміщення ландшафтного заказника «Бальтазар» у

кадастровому поділі території

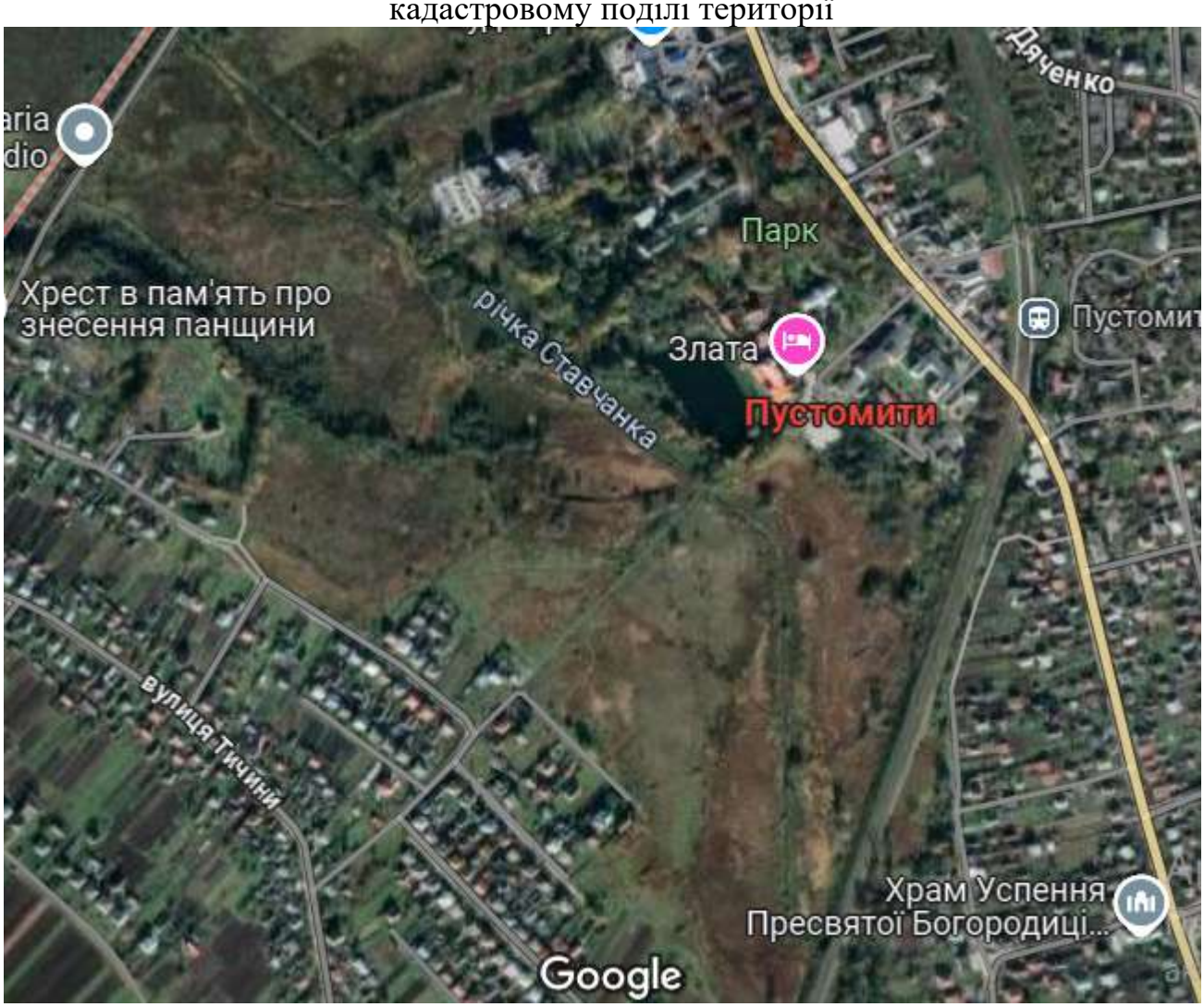

Рис. 3. ЛЗ «Бальтазар» на аерокосмічному знімку

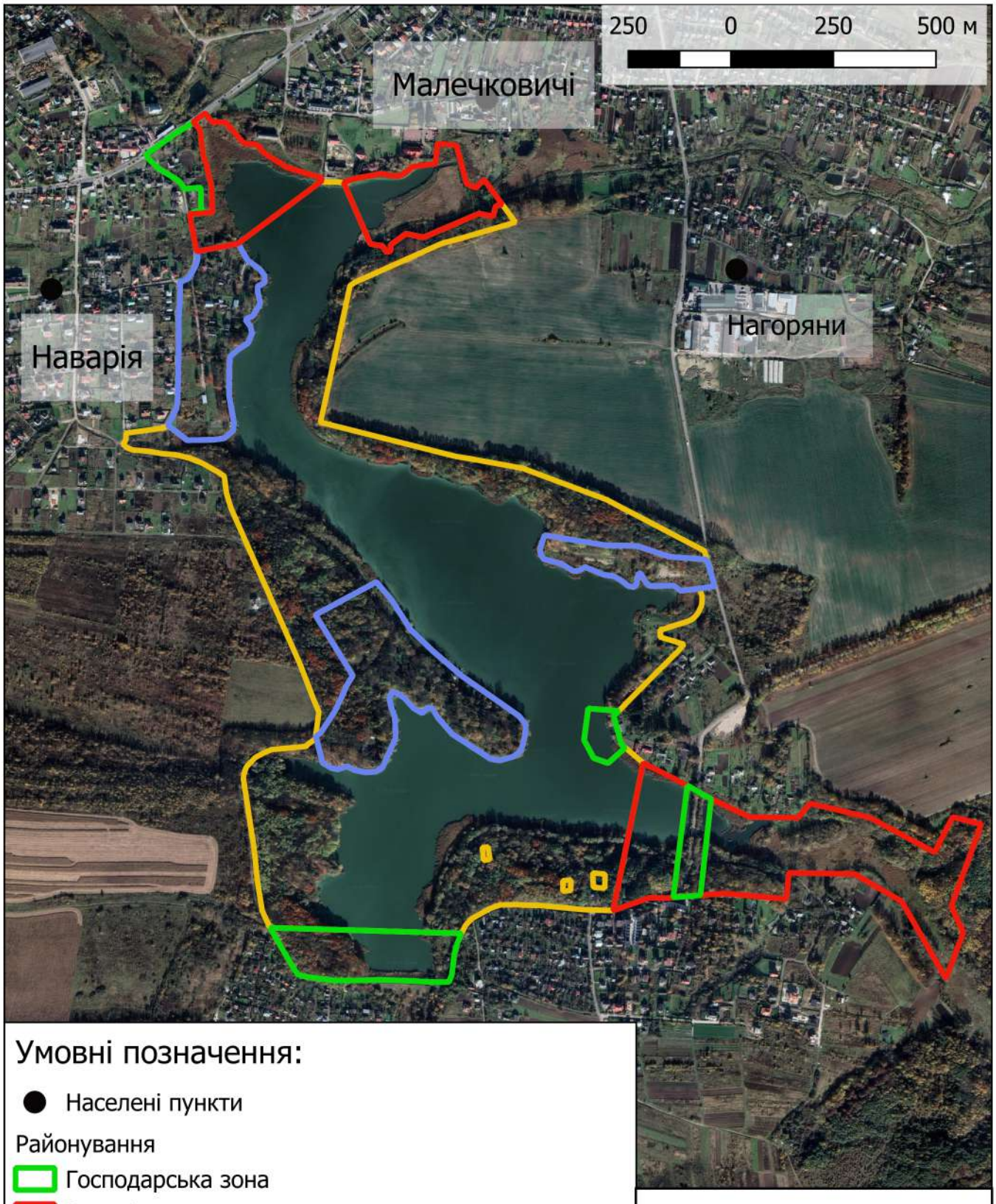

Умовні позначення:

● Населені пункти

Районування

- Господарська зона
- Заповідна зона
- Зона регульованої рекреації
- Зона стаціонарної рекреації

Створено на основі витягу з публічної кадастрової карти України

КАРТА-СХЕМА
розташування регіонального ландшафтного парку "Щирецьке водосховище" (Пустомитівська об'єднана територіальна громада, Львівського району, Львівської області).
Загальна площа: 164, 00 Га
Масштаб 1:25000

Додаток 1.

Картографічний матеріал

Рис. 1. Розміщення ландшафтного заказника
«Годовицький» в ландшафтному поділі території

Рис. 2. Розміщення ландшафтного заказника «Годовицький» у кадастровому поділі території

Рис. 3. ЛЗ «Бальтазар» на аерокосмічному знімку

Рис. 3. ЛЗ «Годовицький» на аерокосмічному знімку

План топографічного знімання земельної ділянки
Адреса земельної ділянки: на території Стрийської міської ради (за межами с. Розгірче)

Площа земельної ділянки = 6,0000 га
Периметр земельної ділянки = 1051,41 м

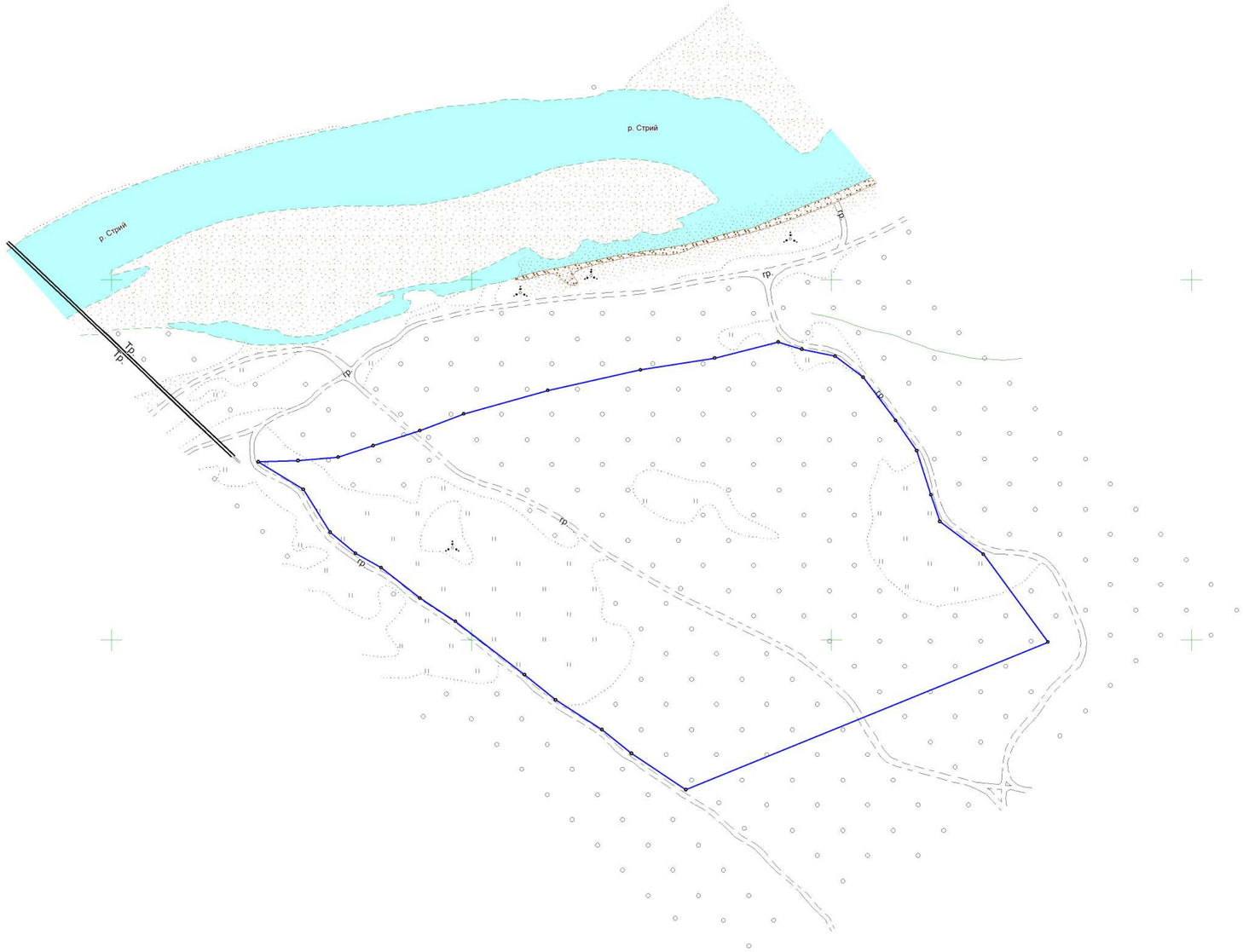

Схема розташування земельної ділянки

Умовні позначення

- Річки
- Лінії берегові непостійні пересихаючі
- Межі зміни покриття
- Мости пішохідні
- Межа без бортового каменю
- Піски рівні
- Осипи пухких порід(піщані. глинисті)
- Поросль лісу
- Чагарники звичайні зарості
- Трав'яна рослинність луки
- Канави
- Проїжджі частини без покриття
- Трубопроводи без розподілу за призначенням

План топографічного знімання земельної ділянки					
Адреса земельної ділянки: на території Стрийської міської ради (за межами с. Розгірче)					
Посада	*Прізвище*	*Підпис*	*Масштаб*	*Лист*	*Листів*
Директор	*Ірза І. Я*	.	*1:2000*	*1*	*1*
Інж. землевпорядник	*Кольбух А. В.*				
Інж. геодезист	*Тішаєв А. Р.*		*ТзОВ "Західземлепроект"*		
			2024 р.		

Додаток 1.

Картографічний матеріал

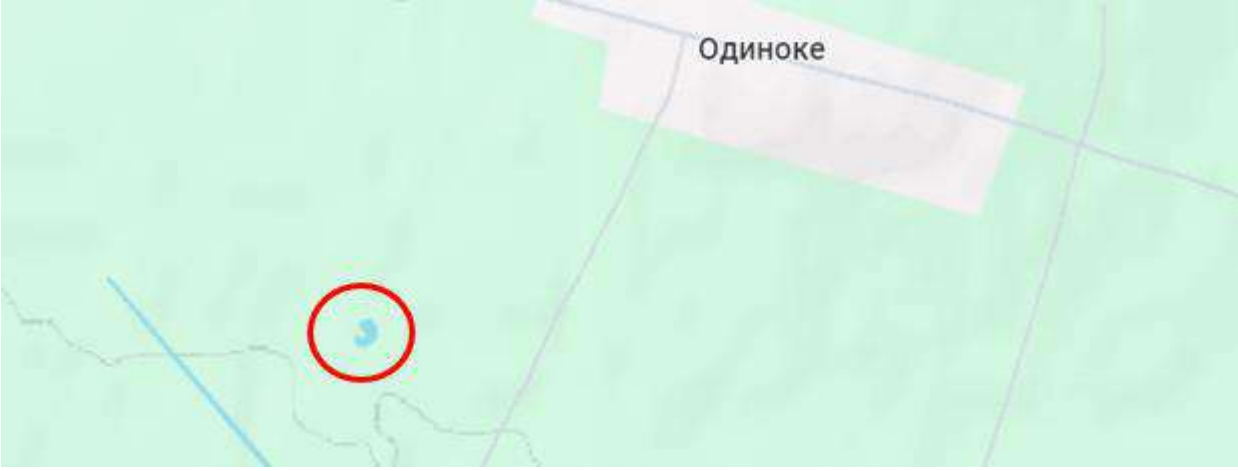

Рис. 1. Розміщення ландшафтного заказника «Озеро Лебедине» ландшафтному поділі території

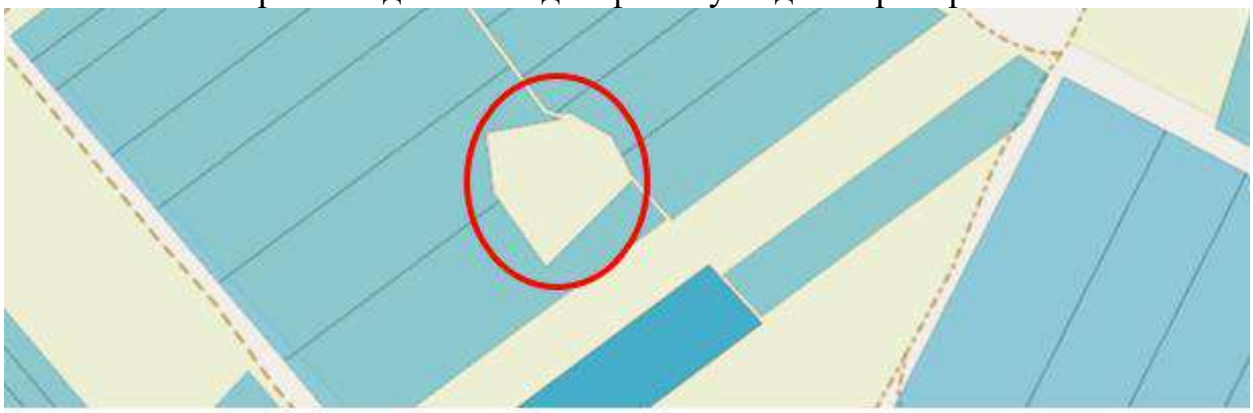

Рис. 2. Розміщення ландшафтного заказника «Озеро Лебедине» у кадастровому поділі території

Рис. 3. Озеро Лебедине на аерокосмічному знімку

Додаток 1.

Картографічний матеріал

Рис. 1. Розміщення ландшафтного заказника «Попелянське карстове поле» ландшафтному поділі території

і

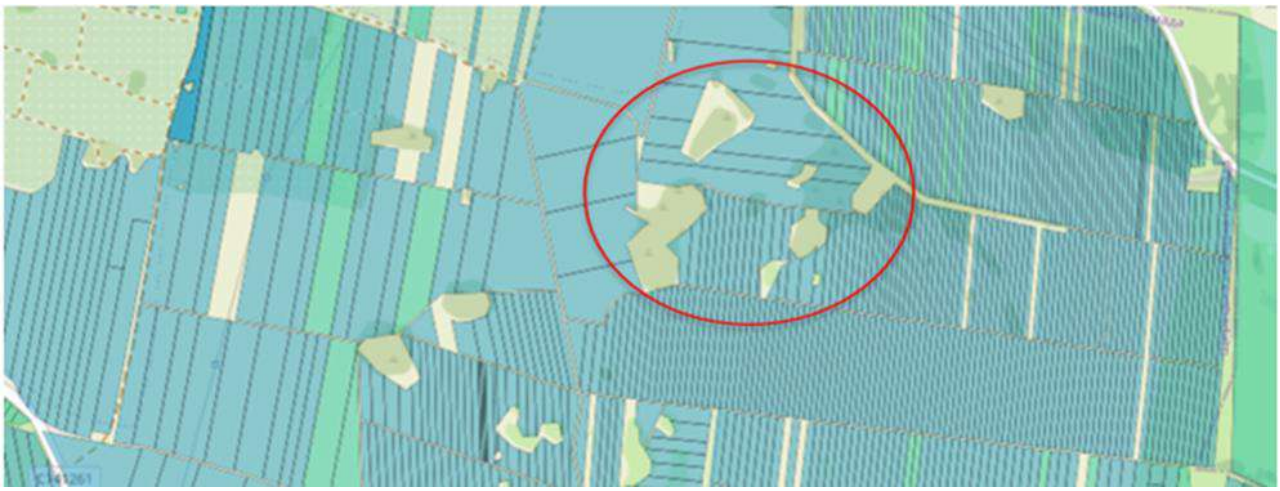

Рис. 2. Розміщення ландшафтного заказника «Попелянське карстове поле» у кадастровому поділі території

Рис. 3. Попелянське карстове поле на аерокосмічному знімку

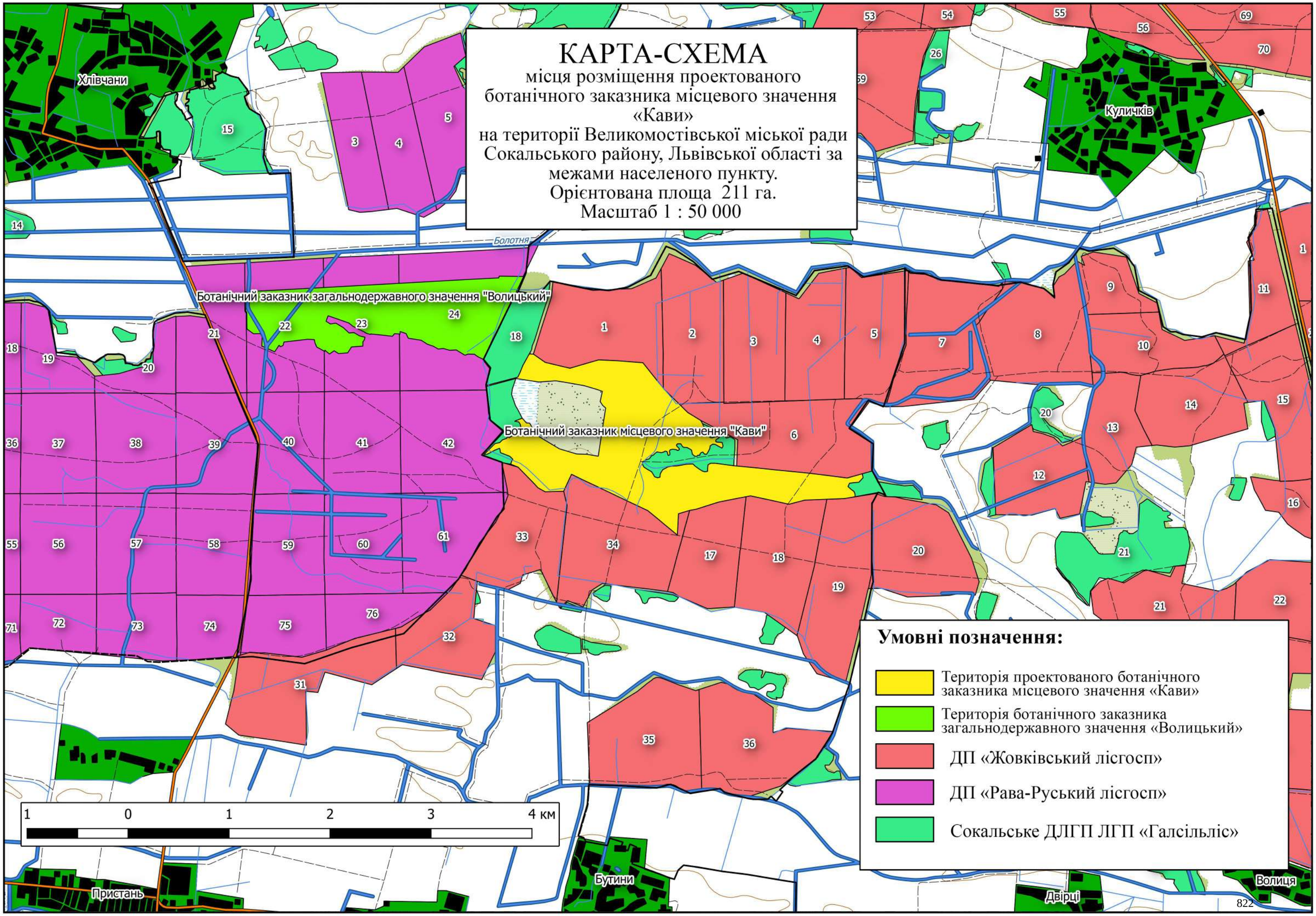
КАРТА-СХЕМА
місця розміщення проектованого ботанічного заказника місцевого значення «Кави» на території Великомостівської міської ради Сокальського району, Львівської області за межами населеного пункту.
Орієнтована площа 211 га.
Масштаб 1 : 50 000
Хлівчани
Куличків
Болотня
Ботанічний заказник загальнодержавного значення "Волицький"
Ботанічний заказник місцевого значення "Кави"
Пристань
Бутини
Двірці
Волиця
1 0 1 2 3 4 км
Умовні позначення:
Територія проектованого ботанічного заказника місцевого значення «Кави»
Територія ботанічного заказника загальнодержавного значення «Волицький»
ДП «Жовківський лісгосп»
ДП «Рава-Руський лісгосп»
Сокальське ДЛГП ЛГП «Галсільліс»

КАРТА-СХЕМА

розташування дендропарку місцевого значення
"Корчминський"
загальною площею 2,0 га,
за межами населеного пункту, на території Корчівської сільської ради,
Сокальського району , Львівської області
Масштаб 1: 100 000

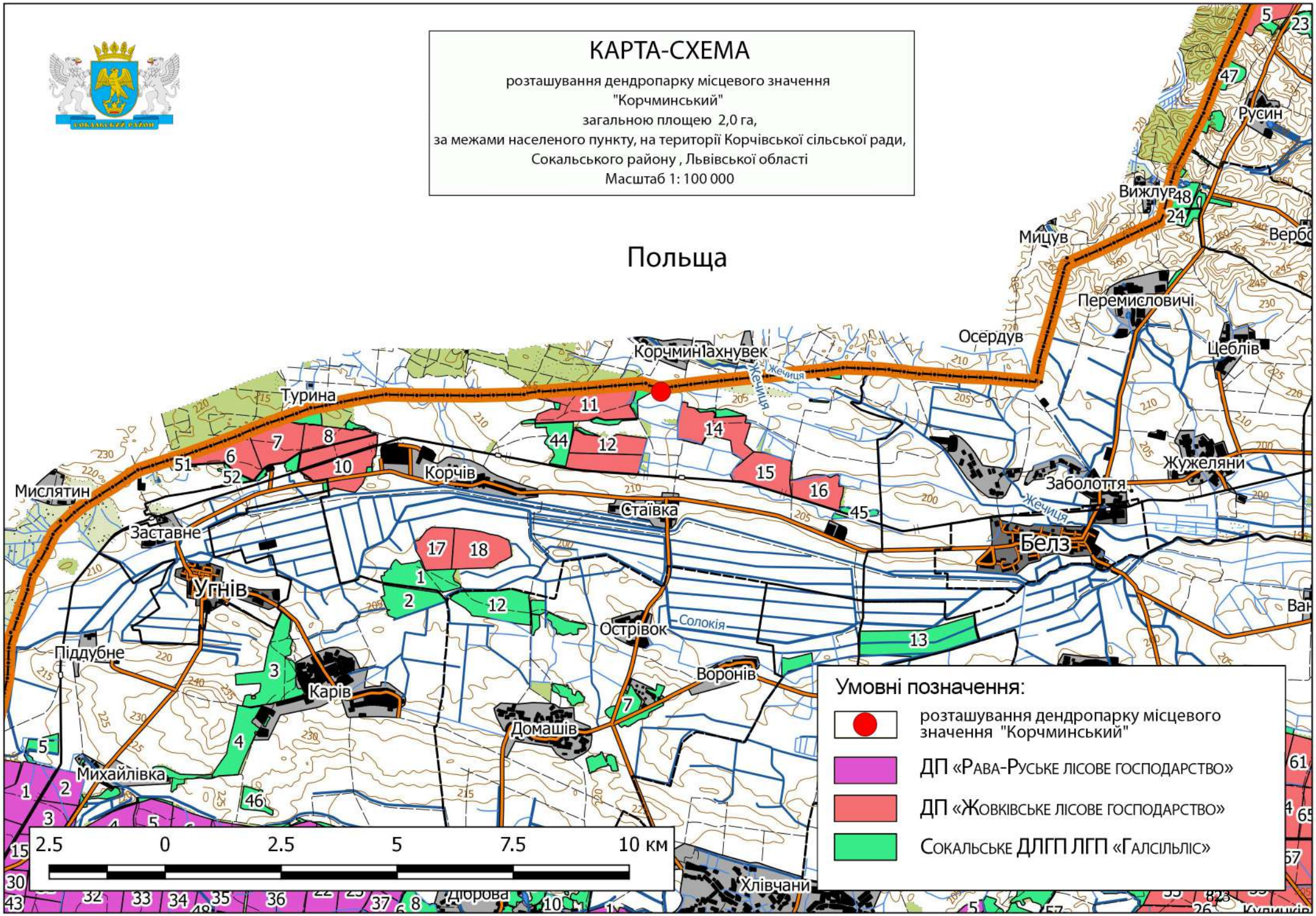

КАРТА-СХЕМА

місця розміщення проектованого ботанічного заказника місцевого значення «Куличківський» на території Великомостівської міської ради Сокальського району, Львівської області за межами населеного пункту.
Орієнтована площа 187 га.
Масштаб 1 : 50 000

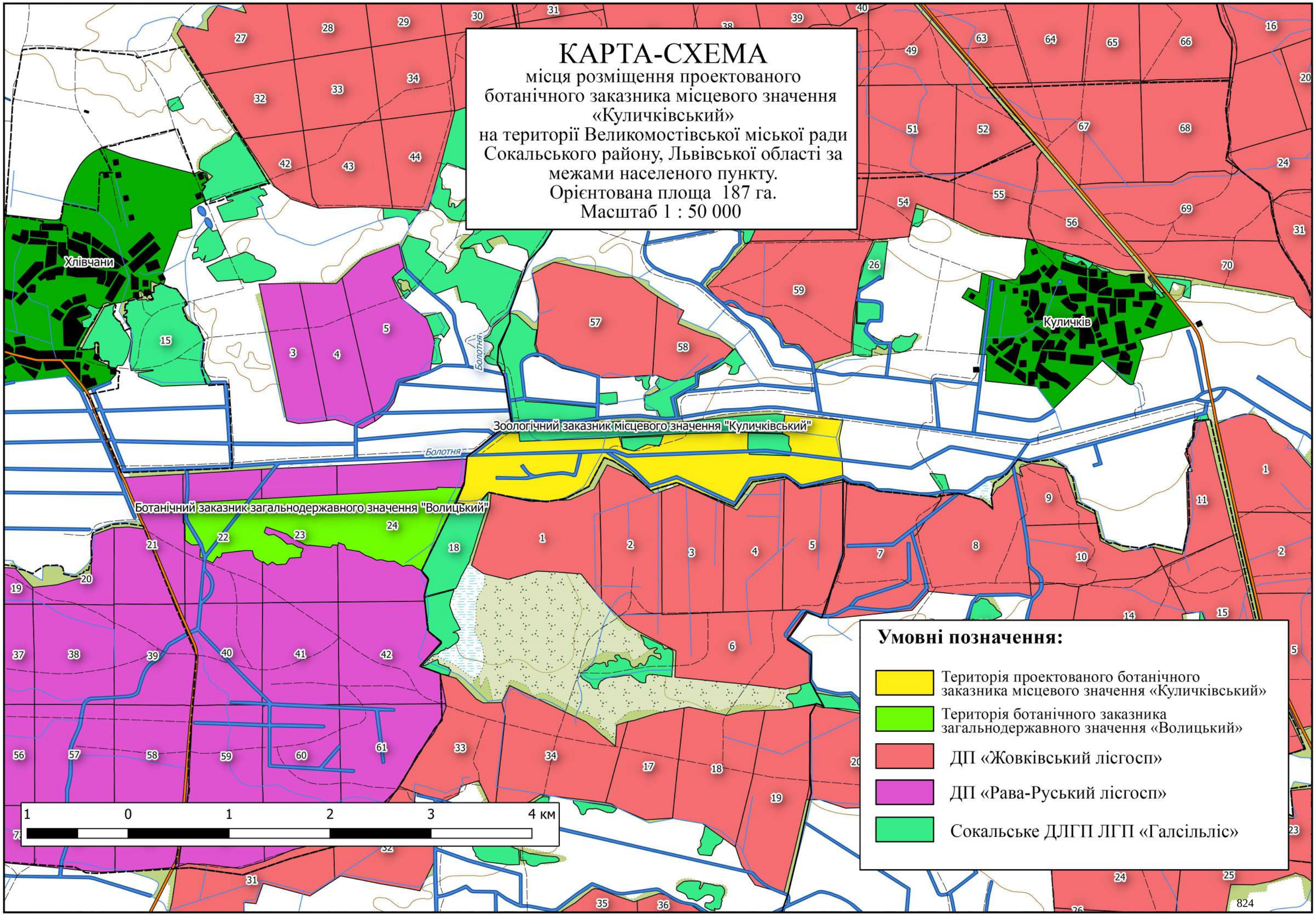

КАРТА-СХЕМА

розташування ландшафтного заказника місцевого значення "Хлівчанський"
загальною площею 40,6 га,
за межами населеного пункту, на території Хлівчанської сільської ради,
Сокальського району, Львівської області
(Хлівчанське лісництво, ДП «Рава-Руське лісове господарство»)
масштаб 1: 100 000

СХЕМА
розміщення
адміністративних районів
Львівської області

Сокальський
Радехівський
Жовківський
Кам'янка-Бузький
Яворівський
Буський
Бродівський
м. Львів
Мостиський
Пустомитівський
Золочівський
Городоцький
Перемишлянський
Самбірський
Миколаївський
Старосамбірський
Дрогобицький
Жидачівський
Стрийський
Турківський
Сколівський

місце розташування ландшафтного заказника місцевого значення

Умовні позначення:

- ландшафтний заказник місцевого значення «Хлівчанський»
- ДП «Рава-Руське лісове господарство»
- ДП «Жовківське лісове господарство»
- Сокальське ДЛГП ЛГП «Галсільліс»

2.5 0 2.5 5 7.5 10 км

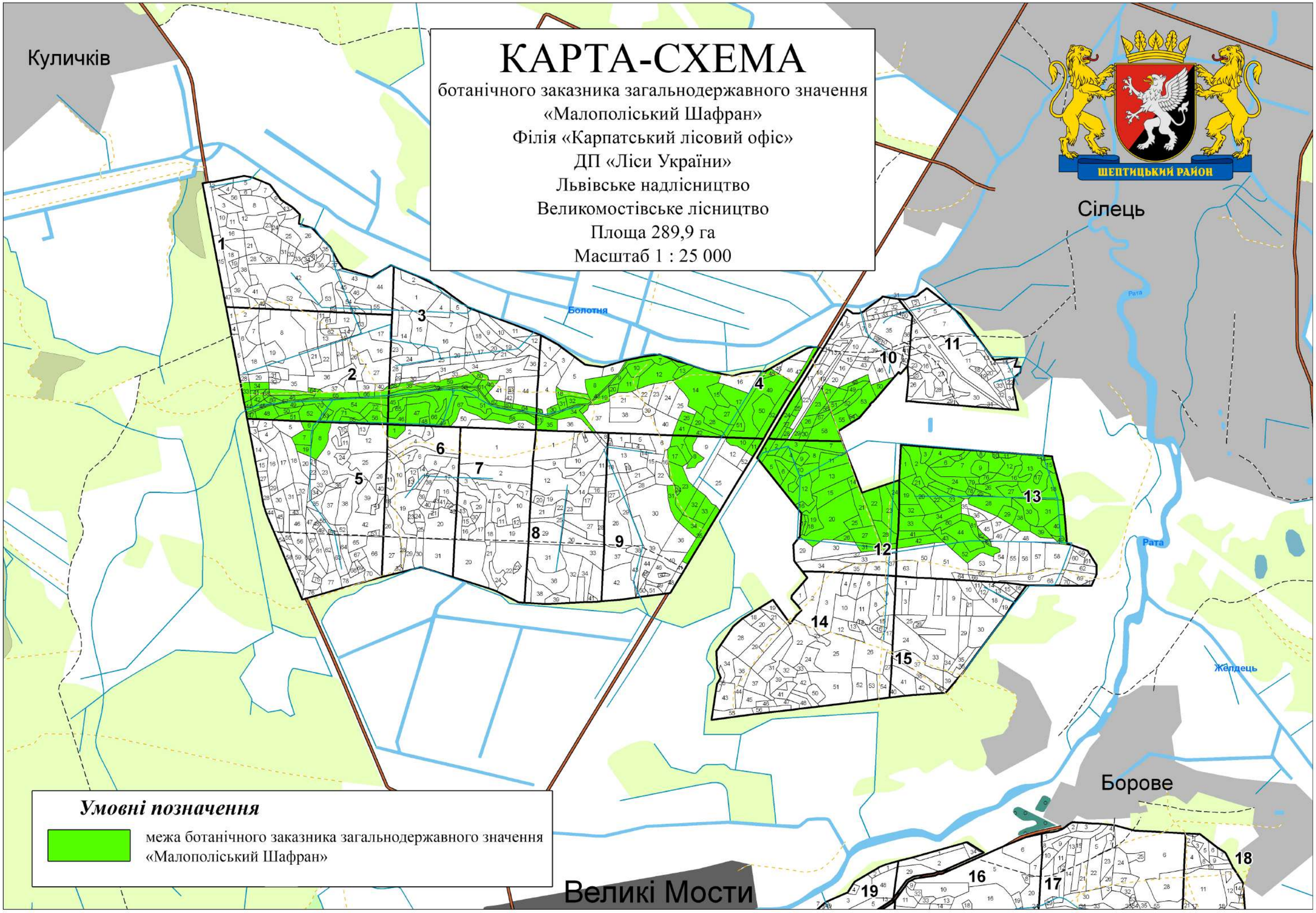
КАРТА-СХЕМА
ботанічного заказника загальнодержавного значення
«Малополіський Шафран»
Філія «Карпатський лісовий офіс»
ДП «Ліси України»
Львівське надлісництво
Великомостівське лісництво
Площа 289,9 га
Масштаб 1 : 25 000
ШЕПТИЦЬКИЙ РАЙОН
Куличків
Сілець
Болотня
Рата
Желдець
Борове
Великі Мости
1
2
3
4
5
6
7
8
9
10
11
12
13
14
15
16
17
18
19
Умовні позначення
межа ботанічного заказника загальнодержавного значення «Малополіський Шафран»

Довідка про створення національного природного парку «Надбужжя» імені Блаженнішого Любомира Гузара в Шептицькому районі на Львівщині.

З огляду на потребу збереження біорізноманіття Малого Полісся та Волинської височини на Сокальщині у Львівській області в межах колишнього Сокальського району та міста Червоноград (тепер Шептицький район та м. Шептицький) у 2018 році розпочалася робота над створенням національного природного парку "Надбужжя" імені Блаженнішого Любомира Гузара. З ініціативою виступила Сокальська районна рада.

Загальна площа Сокальського району у 2018 році складала 157300,0га. Площа природно-заповідного фонду складала лише 3183,5 га (2,02% від загальної площі району). Заповідність Львівщини на цей час становила 7.2%.

Сокальщина займає останнє місце за площами в розрізі інших територій природно-заповідного фонду Львівщини та є однією з найбільш індустріальних територій області з великим антропогенним навантаженням, оскільки в межах району працюють шахти та ведеться видобуток вугілля.

06.05.2018 року Сокальською райрадою спільно з науковцями Національного лісотехнічного університету України було підготовлено відповідне клопотання про створення НПП «Надбужжя» імені Блаженнішого Любомира Гузара, яке 17.05.2018 року в один день підтримано рішеннями сесій Сокальської районної ради та Великомостівської міської ради.

Відповідно Мінприроди листом від 04.06.2028 №5/4.1-8/5527-18 погодило вище згадане клопотання.

Сокальська районна рада виділила кошти на розробку Проєкту створення національного природного парку «Надбужжя» імені Блаженнішого Любомира Гузара.

Створення НПП «Надбужжя» імені Блаженнішого Любомира Гузара планувалося за рахунок існуючих об’єктів природно-заповідного фонду орієнтовною площею 3114 тис. га, які представлені лісовими формаціями, а саме:

- ботанічного заказника загальнодержавного значення «Волицький» - 150 га;
- заповідного урочища місцевого значення «Борове» - 25 га;
- заповідного урочища місцевого значення «Великомостівське» - 25 га;
- заповідного урочище місцевого значення «Борок» - 34 га;
- ландшафтного заказника місцевого значення «Федорівка» - 1409 га;
- лісового заказника місцевого значення «Великий ліс» - 1469 га;

В межах території проєктованого національного природного парку окрім збереження цінних природних комплексів заплановано запроєктувати та створити окремі території «магніти» з метою збереження біорізноманіття та належної організації екоосвітніх заходів, відпочинку та туризму:

- Рекреаційно-відпочинкові зони на річках Західний Буг, Рата, Солокія, Свиня;
- Центр розведення та селекції зубра європейського *(Bison Bonasus L.)*;

- Центр розведення рідкісних та зникаючих червонокнижних риб біля річки Західний Буг;
- Будівництво комунальної (можливе змішана власність – комунальна плюс приватна, НПП, ГО на підставі законодавства про державно-приватне партнерство) сонячної електричної станції на 2 Квт біля с. Хоробрів;
- Три окремі пасіки (одна в межах території Малого Полісся, одна в межах Волинської височини, одна на межі Малого Полісся та Волинської Височини).
- Облаштування та ознакування нових маршрутів для сплавів на байдарках та будівництво байдаркових станції (один проєкт вже реалізований в межах програми Interreg PL-BY-UA Сокальською районною радо та організовано транскордонний байдарковий маршрут в межах річки Західний Буг, збудовано байдарковий центр в м. Сокаль, закуплено байдарки та необхідне обладнання).

Проектований національний парк знаходиться в межах Львівсько-вугільного басейну. Парк запроєктований кластерного типу з урахуванням природничої цінності території та діяльності підприємств промисловості.

Проєкт НПП у 2018 році було розроблено ТОВ «Карпати - Геоінвест» на замовлення Сокальської районної державної адміністрації на загальну площу 3512 га.

У 2018 році було одержано наступні погодження щодо створення НПП «Надбужжя» імені Блаженнішого Любомира Гузара, а саме:

- Міндовкілля;
- Сокальської районної ради;
- Сокальсько-Жовківської Єпархії Української Греко-Католицької Церкви (погодження в частині назви національного парку);
- Міського управління Держгеокадастру у Сокальському районі та місті Червонограді;
- Головного управління Держгеокадастру у Львівській області;
- Сокальської районної державної адміністрації;
- Львівської обласної державної адміністрації;
- Держлісагентства (Лист від 20.07.2018 №02-27/11387 -18);
- Львівського обласного управління лісового та мисливського господарства (лист від 20.07.2018 №1196);
- ДП «Жовківське лісове господарство»;
- ДП «Рава-Руське лісове господарство».

  Для підготовки необхідного повного пакету документів щодо створення НПП Львівською ОДА та передачі його в Міндовкілля для створення на той час не отримано лише одного погодження від ДП «Радехівське лісомисливське господарство».

Проблемним питанням у процесі реалізації створення НПП було отримання згоди на включення лісових земель Державного агентства лісових ресурсів України та постійними землекористувачами, якими на той час були – ДП «Жовківське лісове господарство», ДП «Рава-Руське лісове господарство», ДП «Радехівське лісове господарство».

Попри неодноразові звернення, робочі зустрічі організовані Міндовкілля, департаментом екології та природних ресурсів Львівської ОДА, Сокальською районною радою не вдалося отримати згоду на включення лісових земель до складу проектованого парку.

Лісівники підтримували створення національного природного парку, проте висловлювали позицію про можливість погодження лише за умови включення Парку у підпорядкуванні Держлісагентства.

Міндовкілля, Сокальська районна рада, Львівська ОДА з департаментом екології та природних ресурсів Львівської ОДА наполягали на тому, що проектований парк доцільно підпорядкувати Міністерству захисту довкілля.

Під час останньої зустрічі організованої Міндовкіллям за участю міністра та заступника міністра, лісівників, департаменту екології та природних ресурсів Львівської ОДА, Сокальської районної ради, Сокальської РДА, органів місцевого самоврядування обговорено також доцільність доопрацювання наявного Проєкту створення національного природного парку «Надбужжя» імені Блаженнішого Любомира Гузара та збільшення територію проєктовано парку до 7 тис. га. за рахунок боліт, лучно-болотних угідь, а також лісових угідь (території проєктованого заказника загальнодержавного значення «Малополіський шафран» (289,9га) та ландшафтного заказника місцевого значення «Хлівчанський» (40,6га) та інших, які станом на сьогодні не є об’єктами та територіями природно-заповідного фонду.

Станом на сьогодні питання є актуальним і залишається відкритим.

Департамент опрацьовує дане питання з органами державної влади, громадськими організаціями та науковими установами з метою підготовки відповідного пакету документів і передачі його в Мінекономіки для створення вище вказаного Парку в північній частині Львівщини, де відсутня достатня кількість територій природоохоронного значення, проте збереглися цінні унікальні водно-болотні, лучні та лісові природні комплекси.

КАРТА-СХЕМА

розташування
діючих та проектованих об’єктів
природно-заповідного фонду
на території Малого Полісся,
Сокальського району, Львівської області;
Масштаб 1 : 75 000

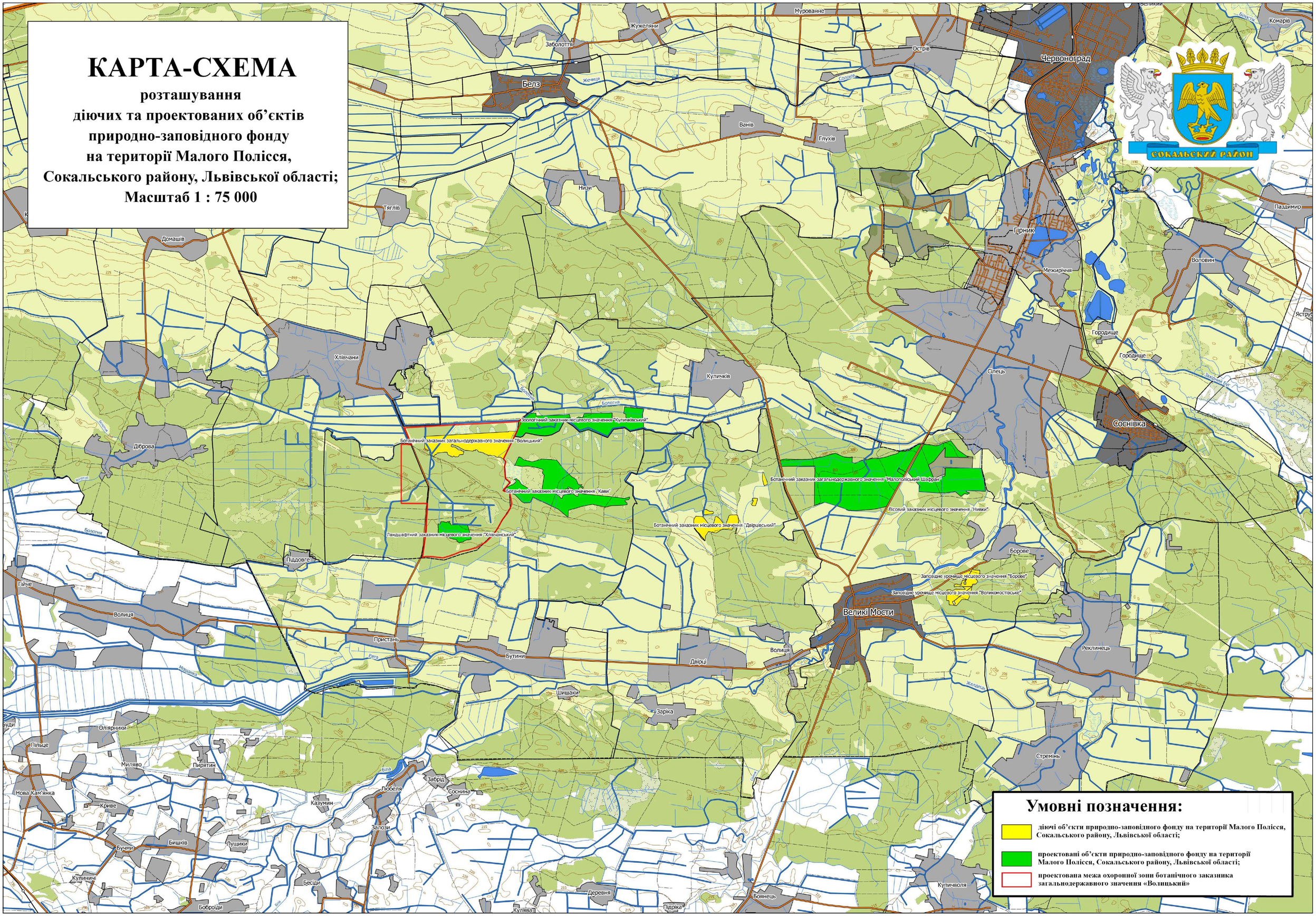

Умовні позначення:

- діючі об’єкти природно-заповідного фонду на території Малого Полісся, Сокальського району, Львівської області;
- проектовані об’єкти природно-заповідного фонду на території Малого Полісся, Сокальського району, Львівської області;
- проектована межа охоронної зони ботанічного заказника загальнодержавного значення «Волицький»

830

КАРТА-СХЕМА

розташування
НПП «Надбужжя»
імені Блаженнішого Любомира Гузара
в межах Сокальського району
Масштаб 1: 100 000
2018 рік

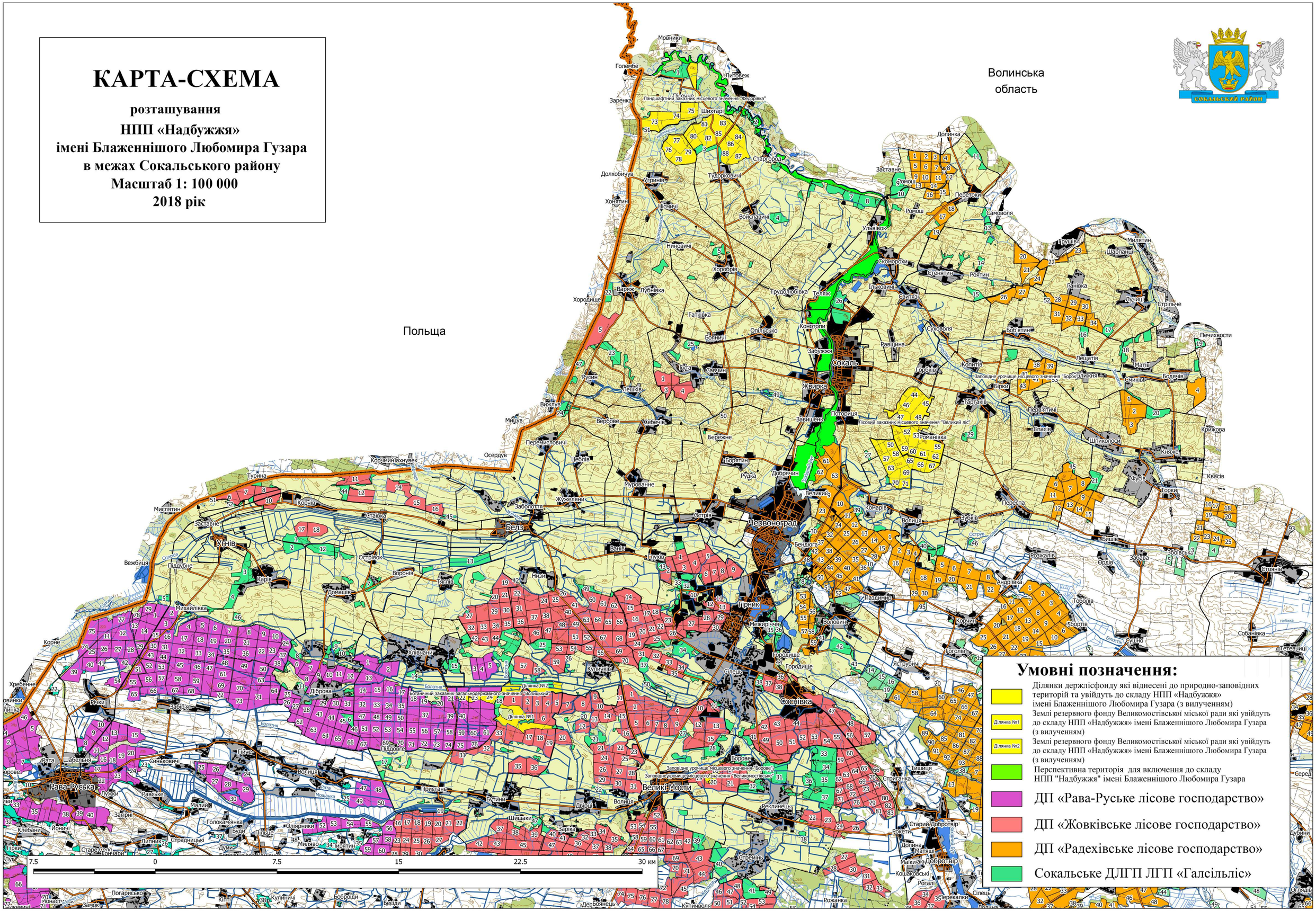

Умовні позначення:

- Ділянки держлісфонду які віднесені до природно-заповідних територій та увійдуть до складу НПП «Надбужжя» імені Блаженнішого Любомира Гузара (з вилученням)
- Ділянка №1 — Землі резервного фонду Великомостівської міської ради які увійдуть до складу НПП «Надбужжя» імені Блаженнішого Любомира Гузара (з вилученням)
- Ділянка №2 — Землі резервного фонду Великомостівської міської ради які увійдуть до складу НПП «Надбужжя» імені Блаженнішого Любомира Гузара (з вилученням)
- Перспективна територія для включення до складу НПП "Надбужжя" імені Блаженнішого Любомира Гузара
- ДП «Рава-Руське лісове господарство»
- ДП «Жовківське лісове господарство»
- ДП «Радехівське лісове господарство»
- Сокальське ДЛГП ЛГП «Галсільліс»

Гр.

УКРАЇНА
МІНІСТЕРСТВО ЕКОЛОГІЇ ТА ПРИРОДНИХ РЕСУРСІВ УКРАЇНИ
03035, м. Київ, 35, вул Митрополита Василя Липківського,35, тел.: (044) 206-31-00; факс: (044) 206-31-07
E-mail: secr@menr.gov.ua

10.01.18 №5/4.1-8/290-18
на № _____ від _____

Львівська обласна державна адміністрація

Сокальська районна рада Львівської області
80000, м. Сокаль, вул. А.Шептицького, 26

Про створення об'єкту
природно-заповідного фонду

Міністерство екології та природних ресурсів розглянуло звернення Сокальської районної ради Львівської області від 21.12.2017 № 1432/01-17 щодо підтримки клопотання ініціативної групи про створення ботанічного заказника загальнодержавного значення «Малополіський шафран» (далі – Заказник) орієнтовною площею 500 га, без вилучення лісових насаджень у користувача, на території Великомостівської міської ради (Великомостівське лісництво ДП «Жовківське лісове господарство») Сокальського району Львівської області та повідомляє.

Мінприроди з метою забезпечення дотримання належного природоохоронного режиму і збереження природних комплексів та об'єктів схвалює клопотання про створення ботанічного заказника загальнодержавного значення «Малополіський шафран» та на виконання статті 52 Закону України «Про природно-заповідний фонд України», статті 20^4 Закону України «Про охорону навколишнього природного середовища» та статті 21 Закону України «Про місцеві державні адміністрації» просить Львівську обласну державну адміністрацію погодити це клопотання із землекористувачем земельних ділянок, заінтересованими органами державної влади і місцевого самоврядування, а також подати проект створення Заказника до Мінприроди для підготовки відповідного Указу Президента України.

Заступник Міністра **В.Ю. Полуйко**

Департамент екомережі та
природно-заповідного фонду
Чмишенко Дар'я Ігорівна
044 206 21 92, 8-04

Міністерство
№5/4.1-8/290-18 від 10.01.2018

57
15 01

ЛЬВІВСЬКА ОБЛАСНА ДЕРЖАВНА АДМІНІСТРАЦІЯ
ЗАГАЛЬНИЙ ВІДДІЛ
№ 6/8-459/0/1-18 від 11.01.2018
12:03:14
832

Грецаник

УКРАЇНА
МІНІСТЕРСТВО ЕКОЛОГІЇ ТА ПРИРОДНИХ РЕСУРСІВ УКРАЇНИ
03035, м. Київ, 35, вул Митрополита Василя Липківського,35, тел.: (044) 206-31-00; факс: (044) 206-31-07
E-mail: secr@menr.gov.ua

_____ № _____
на № _____ від _____

Львівська обласна державна адміністрація

Сокальська районна рада Львівської області

80000, м. Сокаль, вул. А.Шептицького, 26

Про створення об'єкту
природно-заповідного фонду

Міністерство екології та природних ресурсів розглянуло звернення Сокальської районної ради Львівської області від 21.12.2017 № 1432/01-17 щодо підтримки клопотання ініціативної групи про створення ботанічного заказника загальнодержавного значення «Малополіський шафран» (далі – Заказник) орієнтовною площею 500 га, без вилучення лісових насаджень у користувача, на території Великомостівської міської ради (Великомостівське лісництво ДП «Жовківське лісове господарство») Сокальського району Львівської області та повідомляє.

Мінприроди з метою забезпечення дотримання належного природоохоронного режиму і збереження природних комплексів та об'єктів схвалює клопотання про створення ботанічного заказника загальнодержавного значення «Малополіський шафран» та на виконання статті 52 Закону України «Про природно-заповідний фонд України», статті 20^4 Закону України «Про охорону навколишнього природного середовища» та статті 21 Закону України «Про місцеві державні адміністрації» просить Львівську обласну державну адміністрацію погодити це клопотання із землекористувачем земельних ділянок, заінтересованими органами державної влади і місцевого самоврядування, а також подати проект створення Заказника до Мінприроди для підготовки відповідного Указу Президента України.

Заступник Міністра **В.Ю. Полуйко**

Департамент екомережі та
природно-заповідного фонду
Чмишенко Дар'я Ігорівна
044 206 21 92, 8-04

Мінприроди
№5/4.1-8/290-18 від 10.01.2018

24 01 10р

«ЗАТВЕРДЖУЮ»
Заступник голови
Львівської обласної
державної адміністрації
_____Х. ЗАМУЛА

Протокол
з питання щодо впорядкування площі лісового заказника місцевого значення «Великий ліс» та реєстрації обмежень у використанні земель в межах ландшафтного заказника місцевого значення «Зелемінь» та заповідного урочища «Дубинський»

22.08.2025 **14:30 год**

м. Львів, ЛОДА **каб. 257**

Присутні:

Прізвище, ім'я	Установа, підприємство організація
Христина ЗАМУЛА	Заступник голови Львівської ОДА
Володимир КОРДА	директор департаменту екології та природних ресурсів Львівської ОДА
Андрій СЕНЮК	начальник управління охорони природних ресурсів департаменту екології та природних ресурсів Львівської ОДА
Інеса ШЕМЕЛИНЕЦЬ	начальник відділу біоресурсів та заповідної справи департаменту екології та природних ресурсів Львівської ОДА
Вікторія БІЛОУСОВА	начальник відділу лісового господарства філії «Карпатський лісовий офіс» ДП «Ліси України»
Ольга МОЛНАР	завідувач сектору землевпорядкування відділу юридичних та майнових питань філії «Карпатський лісовий офіс» ДП «Ліси України»
Анатолій ДЕЙНЕКА	начальник Західного міжрегіонального управління лісового та мисливського господарства
Іван БУРИШИН	начальник управління землеустрою ГУ Держгеокадастру у Львівській області
Дмитро ХОМ'ЯК	Інженер відділу лісового господарства Радехівського надлісництва філії «Карпатський лісовий офіс» ДП «Ліси України»
Валерій ДАНІВ	керівник Сколівського надлісництва філії

	«Карпатський лісовий офіс» ДП «Ліси України»
Роман КОВАЛЬ	керівник Львівського надлісництва філії «Карпатський лісовий офіс» ДП «Ліси України»
Ігор БОКАЛО	начальник Львівської державної лісовпорядної експедиції
Олена ВАСИЛЬКО	директор департаменту архітектури та розвитку містобудування
Святослав БАРТОШИК	представник ТОВ «Західземлепроект»

Х. Замула розпочала нараду та ознайомила присутніх з питаннями, які пропонуються до розгляду:

1. Про впорядкування площі лісового заказника місцевого значення «Великий ліс».
2. Про реєстрацію обмежень у використанні земель в межах ландшафтного заказника місцевого значення «Зелемінь» і заповідного урочища «Дубинський».
3. Різне.

По питанню 1 порядку денного

В. Корда поінформував учасників наради про ситуацію, яка виникла Ландшафтний заказник місцевого значення «Великий ліс» створено рішенням Львівської обласної ради від 09.10.1984 № 495 з метою збереження, відновлення і відтворення високопродуктивних насаджень в лісостеповій частині Львівської області на площі 1649 га.

Станом на сьогодні межі та площа вищезазначеного об'єкта природно-заповідного фонду в порядку ст. 51-54 Закону України «Про природно-заповідний фонд України» не змінювалися.

Разом з тим, філія «Радехівське лісомисливське господарство» ДП «Ліси України» у серпні 2024 році звернулася до департаменту з клопотанням, що межі заказника залишаються незмінними з часу його створення, однак у рішенні Львівської обласної ради від 09.10.1984 № 495 допущено помилку та замість показника площі 1469 га відображено цифру 1649 га.

До клопотання долучено матеріали часів створення заказника у яких зазначено місце розташування заказника та його площу – 1469 га.

Опрацювавши клопотання, аналізуючи наявні та долучені матеріали, департамент у вересні 2024 року погодив клопотання в частині впорядкування площі ландшафтного заказника місцевого значення «Великий ліс».

Міндовкілля погодило зміну меж заказника «Великий ліс», однак висловило обов'язкову умову про необхідність вжиття додаткових заходів щодо розширення існуючих та створення нових територій та об'єктів природнозаповідного фонду, з метою недопущення зменшення показника заповідності у Львівській області, оскільки зміна меж заказника призводить до зменшення площі природно-заповідного фонду області на 180 га.

З метою врегулювання ситуації облдержадміністрація скерувала лист з конкретними 2-ма пропозиціями щодо врегулювання цього питання:

1. Погодження створення ботанічного заказника загальнодержавного значення «Малополіський шафран на площі 624 га.

2. Погодження створення ботанічного заказника місцевого значення «Ромуш» на площі 340 га.

До виконання умови Міндовкілля щодо збереження балансу площі об'єктів природно-заповідного фонду, у облдержадміністрації відсутні підстави ініціювати прийняття рішення Львівською обласною радою зміну площі лісового заказника «Великий ліс».

Водночас, слід наголосити, що 29.10.2024 на розгляд департаменту Західне міжрегіональне управління лісового та мисливського господарства скерувало матеріали на предмет погодження клопотання щодо поділу лісів на категорії та виділення особливо захисних лісових ділянок по Радехівському надлісництві філії «Карпатський лісовий офіс» ДП «Ліси України».

У зв'язку з розбіжністю між площею заказника згідно рішення про його створення та фактичною площею, з неврегульованістю питання актуалізації площі ландшафтного заказника місцевого значення «Великий ліс», відсутністю підстав ініціювати питання зміни Львівською обласною радою площі заказника, департамент листом від 27.11.2024 повернув матеріали на доопрацювання.

А. Сенюк повідомив присутніх, що департаментом запропоновано ДП «Ліси України» оптимальний шлях вирішення питання актуалізації меж ландшафтного заказника «Великий ліс» шляхом погодження створення ботанічного заказника загальнодержавного значення «Малополіський шафран». Проєкт створення цього заказника на площі 624 га в межах Великомостівського лісництва Львівського надлісництва філії «Карпатський лісовий офіс» ДП «Ліси України» ще у 2018 році розроблений за кошти обласного фонду ОНПС.

На сьогодні окрім «Великого лісу», потребують вирішення питання:

- актуалізації площі лісового заказника місцевого значення «Завадівський», розташованого в межах Львівського надлісництва філії «Карпатський лісовий офіс» ДП «Ліси України» шляхом зменшення на близько 4 га;

- вилучення зі складу РЛП «Стільське Горбогір'я» ділянки площею 52,2 га під об'єкт оборонного призначення (ця ділянка одночасно входить до складу лісового заказника «Липниківський»), відповідно, загальна площа ПЗФ зменшиться орієнтовно на 90 га;

- врегулювання ситуації з частиною території загальнозоологічного заказника місцевого значення «Пукачів», яка на даний час передана під охорону підрозділу Міноборони, використовується для потреб Міноборони і не в повній мірі виконує функцію заповідного об'єкту.

Дане питання потребує швидкого рішення, зокрема й з огляду на те, що в такому випадку у департаменту будуть підстави погоджувати клопотання щодо поділу лісів на категорії та виділення особливо захисних лісових ділянок по Радехівському надлісництві філії «Карпатський лісовий офіс» ДП «Ліси України».

А. Дейнека поінформував, що в межах лісфонду об'єкти природно-заповідного фонду займають значну площу – до 2/3 від загальної площі таких об'єктів області. Порушене питання потребує негайного вирішення, оскільки термін дії матеріалів лісовпорядкування Радехівському надлісництві філії «Карпатський лісовий офіс» ДП «Ліси України» у 2026 році закінчується, а нові

матеріали не можуть бути подані на розгляд до центральних органів влади, оскільки не погоджені на місцевому рівні. Така ситуація може призвести до повної зупинки діяльності надлісництва, що тягне за собою проблеми з оплатою заробітної плати та податків. Акцентував, що характер і темпи заповідання в Україні є не зовсім оправдані та навів приклад, що у Німеччині відсоток об'єктів природно-заповідного фонду становить трохи більше 4 %.

І. Шемелинець інформувала, що система і класифікація природоохоронних територій України і Євросоюзу різняться. Загалом під охороною з різним режимом використання в Німеччині перебуває близько 40% від всієї території країни. В Україні цей відсоток становить близько 7 %, що значно менше від рекомендованих 15% до 2030 року та світових стандартів у 30%.

Одним з пріоритетних завдань у природоохоронній сфері є збереження цінних природних комплексів і систем, що визначено програмними документами на загальнодержавному рівні – Основними засадами (стратегією) державної екологічної політики України на період до 2030 року, Державною стратегією регіонального розвитку на 2021—2027 роки, Національним планом дій з охорони навколишнього природного середовища на період до 2025 року, Рішенням Ради національної безпеки і оборони України «Про виклики і загрози національній безпеці України в екологічній сфері та першочергові заходи щодо їх нейтралізації». Перед Львівщиною стоїть питання досягнення показника заповідності на рівні 15 %, порівняно з 8,3 %, який актуальний на сьогодні.

В. Білоусова повідомила, що філія «Карпатський лісовий офіс» ДП «Ліси України» не є постійним землекористувачем, однак, готове опрацювати спільно з ДП «Ліси України» питання створення ботанічного заказника загальнодержавного значення «Малополіський шафран» при умові, що його площа буде рівнозначною з тою, яка пропонується до вилучення зі складу перелічених об'єктів. Однак, згідно наявного Проєкту створення заказника «Малополіський шафран» передбачено, що площа цього об'єкту повинна становити 624 га. Також, наголосила на важливості та необхідності вирішення питання погодження матеріалів лісовпорядкування Радехівського надлісництва філії «Карпатський лісовий офіс» ДП «Ліси України».

А. Сенюк оскільки є пропозиція погодження рівнозначних площ щодо вилучення з об'єктів ПЗФ і створення ботанічного заказника загальнодержавного значення «Малополіський шафран», департамент готовий на підставі протоколу наради та досягнутих домовленостей просити розробника проєкту, яким є Національний лісотехнічний університет України, внести зміни до проєкту шляхом поділу його на два нових проєкти створення об'єктів ПЗФ, один з яких це ботанічний заказник загальнодержавного значення «Малополіський шафран» загальною площею рівнозначною, яка вилучається зі складу інших об'єктів. З метою вирішення цього питання доцільно представникам департаменту спільно з керівником Львівського над лісництва філії «Карпатський лісовий офіс» ДП «Ліси України» Р. Ковалем в робочому порядку опрацювати території, які увійдуть до складу проектованого заказника.

В. Білоусова підтримала озвучену пропозицію, однак повідомила, що філія «Карпатський лісовий офіс» ДП «Ліси України» буде узгоджувати питання з ДП «Ліси України».

В. Корда повідомив, що такий шлях врегулювання питання є прийнятним та дає змогу продовжити роботу філія «Карпатський лісовий офіс» ДП «Ліси України» над завершенням лісовпорядкування.

Х. Замула підсумувала, що враховуючи сказане, з метою дотримання балансу площі об'єктів природно-заповідного фонду, слід розглядати питання щодо створення ботанічного заказника загальнодержавного значення «Малополіський шафран» на площі не менше 289,7 га

По питанню 2 порядку денного

А. Сенюк повідомив, що на порядку денному як облдержадміністрації, так і правоохоронних органів стоїть питання збереження територій та об'єктів природно-заповідного фонду, зокрема, розроблення землевпорядної документації та щодо організації і встановлення меж територій природно-заповідного фонду та реєстрації в Державному земельному кадастрі земель природно-заповідного фонду чи обмежень у використанні земель з урахуванням їх статусу.

Заповідне урочище місцевого значення «Дубинський» площею 605 га утворене рішенням виконкому Львівської обласної ради від Львівського облвиконкому від 09.10.1984 року № 495 «Про мережу територій і об'єктів природно-заповідного фонду області» з метою збереження корінного, дуже рідкісного для Карпатського району смереково-буково-ялицевого насадження.

З часу створення межі та площа заповідного урочища «Дубинський» не змінювалися.

Ландшафтний заказник місцевого значення «Зелемінь» утворений рішенням виконкому Львівської обласної ради від 07.02.1991 № 34 ««Про розширення заповідних територій області». З урахуванням рішення Львівської обласної ради від 08.12.1999 №226 «Про впорядкування природно-заповідного фонду Львівської області» площа заказника становить 1496 га.

За інформацією ДП «Ліси України» у Державному земельному кадастрі по заповідному урочищу «Дубинський» внесено обмеження на площі 496,1158 га із загальної площі об'єкта ПЗФ 605 га, та по ландшафтному заказнику місцевого значення «Зелемінь» внесено обмеження на площі 1357,5892 га із загальної площі об'єкта ПЗФ 1496 га.

Протягом 2024-2025 років облдержадміністрація неодноразово зверталася до ДП «Ліси України» про необхідність врегулювання ситуації та реєстрації обмежень на всю площу, яку займають ці об'єкти.

Окрім цього, дане питання є предметом дослідження Офісу Генерального прокурора, який щонайменше скеровував 4 запити до облдержадміністрації стосовно ландшафтного заказника місцевого значення «Зелемінь» та заповідного урочища місцевого значення «Дубинський», в тому числі про надання інформації щодо вжитих заходів зі здійснення державної реєстрації в Державному земельному кадастрі обмежень у використанні земель.

С. Бартошик повідомив, що за умови звернення замовника та надання необхідних вихідних даних, розробник землевпорядної документації готовий відкоригувати існуючу документацію протягом місяця.

І. Шемелинець запитала, чи в такому випадку при здійсненні державної реєстрації в Державному земельному кадастрі обмежень у використанні земель будуть присвоєні окремі реєстраційні номери?номери

І. Буришин повідомив, що на даному етапі в ситуації, яка склалася присвоїти реєстраційні номери обмежень у використанні земель неможливо, оскільки такі дії потребують розроблення окремої землевпорядної документації щодо організації і встановлення меж ПЗФ.

О. Молнар поінформувала, що питання розроблення землевпорядної документації із встановлення меж об'єктів природно-заповідного фонду є важливим напрямком для ДП «Ліси України». На даний час ДП «Ліси України» затверджено Інвестиційний проект на 2026 рік, який включає комплекс заходів з розроблення землевпорядної документації із встановлення меж об'єктів природно-заповідного фонду. Документ наразі не містить переліку конкретних об'єктів. Філія «Карпатський лісовий офіс» ДП «Ліси України» буде опрацьовувати питання та формувати пропозиції по кожній з областей.

В. Корда висловив пропозицію першочергово вирішити питання фінансування розроблення землевпорядної документації та щодо організації і встановлення меж заповідного урочища «Дубинський» та ландшафтного заказника місцевого значення «Зелемінь» і внесення обмежень на всю площу, яку займають ці об'єкти.

За результатами обговорення вирішили:

1. З метою врегулювання ситуації щодо актуалізації площі лісових заказників місцевого значення «Великий ліс», «Завадівський», беручи до уваги, що: частина загальнозоологічного заказника місцевого значення «Пукачів» є у користуванні КЕВ м. Львова і ця земельна ділянка використовується Міноборони за призначенням; виникла необхідність облаштування інфраструктурного об'єкту, пов'язаного з обороною держави в межах регіонального ландшафтного парку «Стілське Горбогір'я», з урахуванням необхідності збереження балансу площі територій та об'єктів природно-заповідного фонду України

   1.1. Філії «Карпатський лісовий офіс» ДП «Ліси України» із залученням представників департаменту екології та природних ресурсів опрацювати питання погодження створення в межах Львівської області об'єкту природно-заповідного фонду площею не менше 289,7 га – ботанічного заказника загальнодержавного значення «Малополіський шафран».

   Термін: до 05.09.2025

   1.2. **Департаменту екології та природних ресурсів** після погодження ДП «Ліси України» створення об'єкту природно-заповідного фонду площею не менше 289,7 га:

   – вжити заходів щодо підготовки проєкту створення нового об'єкту природно-заповідного фонду;

Термін: до 10.10.2025

– розглянути у встановленому порядку матеріали щодо поділу лісів на категорії та виділення особливо-захисних лісових ділянок Радехівського надлісництва філії «Карпатський лісовий офіс» ДП «Ліси України»

Термін: у місячний термін з дня надходження матеріалів

2. Філії «Карпатський лісовий офіс» ДП «Ліси України вжити вичерпних заходів щодо виготовлення землевпорядної документації щодо організації та встановлення меж ландшафтного заказника місцевого значення «Зелемінь» і заповідного урочища «Дубинський» і реєстрації обмежень у використанні цих земель Державному земельному кадастрі з урахуванням їх статусу.

Термін: до 31.12.2025

3. Про виконання протокольних доручень та вжиті заходи інформувати Львівську обласну державну адміністрацію у визначений протоколом термін.

Протокол наради вела:
Інеса Шемелинець, 238 73 99

ДЕРЖЛІСАГЕНТСТВО
ДЕРЖАВНЕ СПЕЦІАЛІЗОВАНЕ ГОСПОДАРСЬКЕ ПІДПРИЄМСТВО «ЛІСИ УКРАЇНИ»
(ДП «ЛІСИ УКРАЇНИ»)
вул. Шота Руставелі, 9-А, м. Київ, 01601, www.e-forest.gov.ua
e-mail: info@e-forest.gov.ua, код згідно з ЄДРПОУ 44768034

від _____20___р. № _____ На №_____ від _____20___р.

Департамент екології та природних ресурсів Львівської обласної державної адміністрації

Державне спеціалізоване господарське підприємство «Ліси України» розглянуло лист Департаменту екології та природних ресурсів Львівської обласної державної адміністрації щодо створення ботанічного заказника загальнодержавного значення «Малополіський шафран» загальною площею 289,9 га у межах Великомостівського лісництва Львівського надлісництва Філії «Карпатський лісовий офіс» ДП «Ліси України та повідомляє.

Опрацювавши надані матеріали встановлено, що створення ботанічного заказника загальнодержавного значення «Малополіський шафран» пропонується на основі матеріалів повторного базового лісовпорядкування по Львівському надлісництві (в частині філії «Львівське лісове господарство») філії (польові та камеральні роботи 2021-22рр.), які на даний час не затверджені в установленому порядку.

Враховуючи вищезазначене та беручи до уваги Протокол з питань щодо впорядкування площі лісового заказника місцевого значення «Великий ліс» та реєстрації обмежень у використанні земель в межах ландшафтного заказника місцевого значення «Зелемінь» та заповідного урочища «Дубинський» від 22.08.2025 року, скерований до філії Департаментом екології та природних ресурсів Львівської ОВА, позицію філії «Карпатський лісовий офіс», викладену в листі від 11.09.2025 № 5412/39.2.2.3-ВЛ, ДП «Ліси України» в цілому не заперечує щодо розгляду у встановленому порядку питання створення ботанічного заказника загальнодержавного значення «Малополіський шафран» у межах лісових ділянок, вказаних у додатку до даного листа. Водночас підприємство вважає за доцільне створення об’єкту природно-заповідного фонду – ботанічного заказника загальнодержавного значення «Малополіський шафран» загальною площею 289,9 га, без вилучення земель лісогосподарського призначення у лісокористувача, після затвердження в установленому порядку матеріалів лісовпорядкування по Львівському надлісництву (в частині філії «Львівське лісове господарство») філії «Карпатський лісовий офіс».

Додаток: перелік лісових ділянок, які пропонуються для створення заказника у форматі Excel

Директор виконавчий **Ігор ЛИЦУР**

Наталя Партика

UB
ДП "Ліси України"
№5974/3.1-2025 від 12.09.2025
КЕП: ЛИЦУР І. М. 12.09.2025 13:54
5E984D526F82F38F04000000CD2C070143405006

841

№31-5844/0/1-25 від 15.09.2025

Номенклатура	Квартал	Вид(ы) объекта	Площадь	Категория земель	Категория земель	Отд	Месторождение (месторождения)	Ярус	Порода	Доб/нн стимулирующий	Склад	Вес, розн	Вместим	Поверхн	Тип/ид	Бонитет	Тип лес	Номенк	Запас на 1 га	Запас на ваой	% спелости	Назначение	Шедул	Ярус2	Ярус3	Стволов	Захламленность загальна,м3/га	Захламленность лесопиц,м3/га	Рельеф	Естественн	Грядит	Вместа под рамкою чаши	Сопутствующ категории	Рас профи	Запа 1	Запа 2	Клас пожаро	Повреждение	Стороны	Особенность запаса	Клас пожарной опас
НЕ ЛЕЙ ЛЕСА ТЕКЖ ЗАЕТ ЕЕ ЕЕЕЕЕ	2	33	0,3	Естественная лес	ПЕСНОЙ КУЛЬТУРЫ ЛЕСОВЕДОЛЮБИВЫЙ	Полезн дер, хрестов, чи насажде, рядк, неудо рослые і старшо		ПЕРВЫЙ ЯРУС ДЕРЕВОСТАУ	СОСНА ЗВЕРОБОЙНА		ЗЕЛЕЦ(ЦЕРАЕЕЕЕЕ)РУ	34	1	4	ЖЖЛЮ(ДЕЕЕЕЕ) 1 КЛАСС У	1	ВЕЦЕС	0,8	27	0,02	ЛЕАСЕЕЕ ЦЕТ		ВРУС=ЦЕЦЕСЕСЕЕЕЕЕ=ЕЕЕЕЕЕЕЕЕЕЕЕЕЕ=0,3					РЕЕЕЕЕЕЕЕ					Цветковая 35%									1
НЕ ЛЕЙ ЛЕСА ТЕКЖ ЗАЕТ ЕЕ ЕЕЕЕЕ	2	41	0,3	Естественная лес	ПЕСНОЙ КУЛЬТУРЫ ЛЕСОВЕДОЛЮБИВЫЙ	Полезн дер, хрестов, чи насажде, рядк, неудо рослые і старшо		ПЕРВЫЙ ЯРУС ДЕРЕВОСТАУ	СОСНА ЗВЕРОБОЙНА		ЕЕЕЕЕЕЕЕЕЕЕЕЕЕ

Додаток до листа ДП "Ліси України"

Перелік лісових ділянок, які пропонуються для створення ботанічного заказника загальнодержавного значення «Малополіський шафран» у Львівському надлісництві філії Карпатський лісовий офіс

Лісництво	Квартал	Виділ, підвиділ	Площа,га
ВЕЛИКОМОСТІВСЬКЕ лісництво	2	33	0,7
ВЕЛИКОМОСТІВСЬКЕ лісництво	2	34	0,8
ВЕЛИКОМОСТІВСЬКЕ лісництво	2	41	0,5
ВЕЛИКОМОСТІВСЬКЕ лісництво	2	42	0,5
ВЕЛИКОМОСТІВСЬКЕ лісництво	2	43	1,2
ВЕЛИКОМОСТІВСЬКЕ лісництво	2	44	0,4
ВЕЛИКОМОСТІВСЬКЕ лісництво	2	45	0,4
ВЕЛИКОМОСТІВСЬКЕ лісництво	2	46	1
ВЕЛИКОМОСТІВСЬКЕ лісництво	2	47	0,3
ВЕЛИКОМОСТІВСЬКЕ лісництво	2	48	1,4
ВЕЛИКОМОСТІВСЬКЕ лісництво	2	49	0,6
ВЕЛИКОМОСТІВСЬКЕ лісництво	2	50	1
ВЕЛИКОМОСТІВСЬКЕ лісництво	2	51	0,9
ВЕЛИКОМОСТІВСЬКЕ лісництво	2	52	1,8
ВЕЛИКОМОСТІВСЬКЕ лісництво	2	53	0,4
ВЕЛИКОМОСТІВСЬКЕ лісництво	2	54	3,7
ВЕЛИКОМОСТІВСЬКЕ лісництво	2	55	0,8
ВЕЛИКОМОСТІВСЬКЕ лісництво	2	56	1,3
ВЕЛИКОМОСТІВСЬКЕ лісництво	2	57	1
ВЕЛИКОМОСТІВСЬКЕ лісництво	2	58	0,4
ВЕЛИКОМОСТІВСЬКЕ лісництво	2	59	0,3
ВЕЛИКОМОСТІВСЬКЕ лісництво	2	64	0,2
ВЕЛИКОМОСТІВСЬКЕ лісництво	2	65	1,3
ВЕЛИКОМОСТІВСЬКЕ лісництво	2	66	0,5
ВЕЛИКОМОСТІВСЬКЕ лісництво	2	67	0,5
ВЕЛИКОМОСТІВСЬКЕ лісництво	2	68	0,3
ВЕЛИКОМОСТІВСЬКЕ лісництво	2	69	0,4
ВЕЛИКОМОСТІВСЬКЕ лісництво	2	70	1,1
ВЕЛИКОМОСТІВСЬКЕ лісництво	2	71	1,3
ВЕЛИКОМОСТІВСЬКЕ лісництво	2	72	1,2
ВЕЛИКОМОСТІВСЬКЕ лісництво	3	38	1
ВЕЛИКОМОСТІВСЬКЕ лісництво	3	39	1,5
ВЕЛИКОМОСТІВСЬКЕ лісництво	3	40	0,5
ВЕЛИКОМОСТІВСЬКЕ лісництво	3	45	3,7
ВЕЛИКОМОСТІВСЬКЕ лісництво	3	46	1
ВЕЛИКОМОСТІВСЬКЕ лісництво	3	47	2,4
ВЕЛИКОМОСТІВСЬКЕ лісництво	3	48	0,5
ВЕЛИКОМОСТІВСЬКЕ лісництво	3	49	0,4
ВЕЛИКОМОСТІВСЬКЕ лісництво	3	51	2,8
ВЕЛИКОМОСТІВСЬКЕ лісництво	3	53	1,3
ВЕЛИКОМОСТІВСЬКЕ лісництво	3	55	0,4
ВЕЛИКОМОСТІВСЬКЕ лісництво	3	56	0,2
ВЕЛИКОМОСТІВСЬКЕ лісництво	3	58	0,3
ВЕЛИКОМОСТІВСЬКЕ лісництво	3	59	1,8
ВЕЛИКОМОСТІВСЬКЕ лісництво	3	60	0,5

ВЕЛИКОМОСТІВСЬКЕ лісництво	3	61	0,5
ВЕЛИКОМОСТІВСЬКЕ лісництво	3	62	0,5
ВЕЛИКОМОСТІВСЬКЕ лісництво	3	63	0,2
ВЕЛИКОМОСТІВСЬКЕ лісництво	3	64	0,7
ВЕЛИКОМОСТІВСЬКЕ лісництво	3	65	1
ВЕЛИКОМОСТІВСЬКЕ лісництво	3	66	2,6
ВЕЛИКОМОСТІВСЬКЕ лісництво	3	67	3,3
ВЕЛИКОМОСТІВСЬКЕ лісництво	3	68	1,8
ВЕЛИКОМОСТІВСЬКЕ лісництво	4	7	1,7
ВЕЛИКОМОСТІВСЬКЕ лісництво	4	8	2,2
ВЕЛИКОМОСТІВСЬКЕ лісництво	4	9	0,6
ВЕЛИКОМОСТІВСЬКЕ лісництво	4	10	1,6
ВЕЛИКОМОСТІВСЬКЕ лісництво	4	11	1,6
ВЕЛИКОМОСТІВСЬКЕ лісництво	4	12	3,5
ВЕЛИКОМОСТІВСЬКЕ лісництво	4	13	0,8
ВЕЛИКОМОСТІВСЬКЕ лісництво	4	14	6,9
ВЕЛИКОМОСТІВСЬКЕ лісництво	4	15	1,5
ВЕЛИКОМОСТІВСЬКЕ лісництво	4	17	3,2
ВЕЛИКОМОСТІВСЬКЕ лісництво	4	18	1,2
ВЕЛИКОМОСТІВСЬКЕ лісництво	4	19	0,9
ВЕЛИКОМОСТІВСЬКЕ лісництво	4	20	0,5
ВЕЛИКОМОСТІВСЬКЕ лісництво	4	26	0,8
ВЕЛИКОМОСТІВСЬКЕ лісництво	4	27	2,1
ВЕЛИКОМОСТІВСЬКЕ лісництво	4	28	2,1
ВЕЛИКОМОСТІВСЬКЕ лісництво	4	29	1,4
ВЕЛИКОМОСТІВСЬКЕ лісництво	4	30	0,5
ВЕЛИКОМОСТІВСЬКЕ лісництво	4	31	0,5
ВЕЛИКОМОСТІВСЬКЕ лісництво	4	32	0,9
ВЕЛИКОМОСТІВСЬКЕ лісництво	4	33	0,2
ВЕЛИКОМОСТІВСЬКЕ лісництво	4	34	1,8
ВЕЛИКОМОСТІВСЬКЕ лісництво	4	35	1,3
ВЕЛИКОМОСТІВСЬКЕ лісництво	4	41	1
ВЕЛИКОМОСТІВСЬКЕ лісництво	4	42	1,1
ВЕЛИКОМОСТІВСЬКЕ лісництво	4	43	0,9
ВЕЛИКОМОСТІВСЬКЕ лісництво	4	47	1,1
ВЕЛИКОМОСТІВСЬКЕ лісництво	4	48	0,4
ВЕЛИКОМОСТІВСЬКЕ лісництво	4	49	6,2
ВЕЛИКОМОСТІВСЬКЕ лісництво	4	50	2,7
ВЕЛИКОМОСТІВСЬКЕ лісництво	4	51	0,7
ВЕЛИКОМОСТІВСЬКЕ лісництво	4	52	2,1
ВЕЛИКОМОСТІВСЬКЕ лісництво	4	53	0,3
ВЕЛИКОМОСТІВСЬКЕ лісництво	4	54	0,1
ВЕЛИКОМОСТІВСЬКЕ лісництво	4	55	0,3
ВЕЛИКОМОСТІВСЬКЕ лісництво	4	56	0,1
ВЕЛИКОМОСТІВСЬКЕ лісництво	4	60	0,2
ВЕЛИКОМОСТІВСЬКЕ лісництво	4	61	0,3
ВЕЛИКОМОСТІВСЬКЕ лісництво	5	6	0,7
ВЕЛИКОМОСТІВСЬКЕ лісництво	5	7	1,4
ВЕЛИКОМОСТІВСЬКЕ лісництво	5	8	2,7
ВЕЛИКОМОСТІВСЬКЕ лісництво	5	19	0,7
ВЕЛИКОМОСТІВСЬКЕ лісництво	6	1	1
ВЕЛИКОМОСТІВСЬКЕ лісництво	9	7	1,4

ВЕЛИКОМОСТІВСЬКЕ лісництво	9	8	1,6
ВЕЛИКОМОСТІВСЬКЕ лісництво	9	10	1,3
ВЕЛИКОМОСТІВСЬКЕ лісництво	9	11	0,7
ВЕЛИКОМОСТІВСЬКЕ лісництво	9	17	1,5
ВЕЛИКОМОСТІВСЬКЕ лісництво	9	23	3,9
ВЕЛИКОМОСТІВСЬКЕ лісництво	9	24	0,2
ВЕЛИКОМОСТІВСЬКЕ лісництво	9	31	1,5
ВЕЛИКОМОСТІВСЬКЕ лісництво	9	32	1,7
ВЕЛИКОМОСТІВСЬКЕ лісництво	9	33	1,7
ВЕЛИКОМОСТІВСЬКЕ лісництво	9	34	1,6
ВЕЛИКОМОСТІВСЬКЕ лісництво	9	35	2,2
ВЕЛИКОМОСТІВСЬКЕ лісництво	9	53	0,1
ВЕЛИКОМОСТІВСЬКЕ лісництво	9	56	0,2
ВЕЛИКОМОСТІВСЬКЕ лісництво	10	21	0,9
ВЕЛИКОМОСТІВСЬКЕ лісництво	10	23	1,5
ВЕЛИКОМОСТІВСЬКЕ лісництво	10	24	2
ВЕЛИКОМОСТІВСЬКЕ лісництво	10	25	0,5
ВЕЛИКОМОСТІВСЬКЕ лісництво	10	26	0,9
ВЕЛИКОМОСТІВСЬКЕ лісництво	10	27	0,7
ВЕЛИКОМОСТІВСЬКЕ лісництво	10	28	0,4
ВЕЛИКОМОСТІВСЬКЕ лісництво	10	29	0,6
ВЕЛИКОМОСТІВСЬКЕ лісництво	10	30	0,6
ВЕЛИКОМОСТІВСЬКЕ лісництво	10	48	0,6
ВЕЛИКОМОСТІВСЬКЕ лісництво	10	49	1
ВЕЛИКОМОСТІВСЬКЕ лісництво	10	50	1
ВЕЛИКОМОСТІВСЬКЕ лісництво	10	51	0,5
ВЕЛИКОМОСТІВСЬКЕ лісництво	10	52	1,2
ВЕЛИКОМОСТІВСЬКЕ лісництво	10	53	2,7
ВЕЛИКОМОСТІВСЬКЕ лісництво	10	54	0,2
ВЕЛИКОМОСТІВСЬКЕ лісництво	10	55	1,2
ВЕЛИКОМОСТІВСЬКЕ лісництво	10	56	0,2
ВЕЛИКОМОСТІВСЬКЕ лісництво	10	57	0,6
ВЕЛИКОМОСТІВСЬКЕ лісництво	10	58	3,3
ВЕЛИКОМОСТІВСЬКЕ лісництво	10	59	0,9
ВЕЛИКОМОСТІВСЬКЕ лісництво	10	61	0,1
ВЕЛИКОМОСТІВСЬКЕ лісництво	10	62	0,1
ВЕЛИКОМОСТІВСЬКЕ лісництво	12	1	0,8
ВЕЛИКОМОСТІВСЬКЕ лісництво	12	2	0,8
ВЕЛИКОМОСТІВСЬКЕ лісництво	12	3	1,4
ВЕЛИКОМОСТІВСЬКЕ лісництво	12	4	0,9
ВЕЛИКОМОСТІВСЬКЕ лісництво	12	5	2,2
ВЕЛИКОМОСТІВСЬКЕ лісництво	12	6	0,7
ВЕЛИКОМОСТІВСЬКЕ лісництво	12	7	2
ВЕЛИКОМОСТІВСЬКЕ лісництво	12	8	1,6
ВЕЛИКОМОСТІВСЬКЕ лісництво	12	9	0,6
ВЕЛИКОМОСТІВСЬКЕ лісництво	12	10	2,4
ВЕЛИКОМОСТІВСЬКЕ лісництво	12	11	2
ВЕЛИКОМОСТІВСЬКЕ лісництво	12	12	3,7
ВЕЛИКОМОСТІВСЬКЕ лісництво	12	13	3,8
ВЕЛИКОМОСТІВСЬКЕ лісництво	12	14	0,6
ВЕЛИКОМОСТІВСЬКЕ лісництво	12	15	2,8
ВЕЛИКОМОСТІВСЬКЕ лісництво	12	16	0,9

ВЕЛИКОМОСТІВСЬКЕ лісництво	12	17	0,4
ВЕЛИКОМОСТІВСЬКЕ лісництво	12	18	0,3
ВЕЛИКОМОСТІВСЬКЕ лісництво	12	19	1,6
ВЕЛИКОМОСТІВСЬКЕ лісництво	12	20	7,7
ВЕЛИКОМОСТІВСЬКЕ лісництво	12	21	2,4
ВЕЛИКОМОСТІВСЬКЕ лісництво	12	22	2,4
ВЕЛИКОМОСТІВСЬКЕ лісництво	12	23	3,2
ВЕЛИКОМОСТІВСЬКЕ лісництво	12	24	1,3
ВЕЛИКОМОСТІВСЬКЕ лісництво	12	25	1
ВЕЛИКОМОСТІВСЬКЕ лісництво	12	26	0,7
ВЕЛИКОМОСТІВСЬКЕ лісництво	12	27	2,4
ВЕЛИКОМОСТІВСЬКЕ лісництво	12	28	2
ВЕЛИКОМОСТІВСЬКЕ лісництво	12	31	1,4
ВЕЛИКОМОСТІВСЬКЕ лісництво	12	38	0,1
ВЕЛИКОМОСТІВСЬКЕ лісництво	12	40	0,2
ВЕЛИКОМОСТІВСЬКЕ лісництво	13	1	1,7
ВЕЛИКОМОСТІВСЬКЕ лісництво	13	2	2,6
ВЕЛИКОМОСТІВСЬКЕ лісництво	13	3	0,9
ВЕЛИКОМОСТІВСЬКЕ лісництво	13	4	1,8
ВЕЛИКОМОСТІВСЬКЕ лісництво	13	5	0,5
ВЕЛИКОМОСТІВСЬКЕ лісництво	13	6	0,9
ВЕЛИКОМОСТІВСЬКЕ лісництво	13	7	4,8
ВЕЛИКОМОСТІВСЬКЕ лісництво	13	8	0,3
ВЕЛИКОМОСТІВСЬКЕ лісництво	13	9	1,3
ВЕЛИКОМОСТІВСЬКЕ лісництво	13	10	0,2
ВЕЛИКОМОСТІВСЬКЕ лісництво	13	11	0,5
ВЕЛИКОМОСТІВСЬКЕ лісництво	13	12	1,6
ВЕЛИКОМОСТІВСЬКЕ лісництво	13	13	4,2
ВЕЛИКОМОСТІВСЬКЕ лісництво	13	14	0,3
ВЕЛИКОМОСТІВСЬКЕ лісництво	13	15	0,7
ВЕЛИКОМОСТІВСЬКЕ лісництво	13	16	1,7
ВЕЛИКОМОСТІВСЬКЕ лісництво	13	17	0,4
ВЕЛИКОМОСТІВСЬКЕ лісництво	13	18	2,1
ВЕЛИКОМОСТІВСЬКЕ лісництво	13	19	1,6
ВЕЛИКОМОСТІВСЬКЕ лісництво	13	20	2,8
ВЕЛИКОМОСТІВСЬКЕ лісництво	13	21	0,5
ВЕЛИКОМОСТІВСЬКЕ лісництво	13	22	1,3
ВЕЛИКОМОСТІВСЬКЕ лісництво	13	23	1,4
ВЕЛИКОМОСТІВСЬКЕ лісництво	13	24	2,3
ВЕЛИКОМОСТІВСЬКЕ лісництво	13	25	0,4
ВЕЛИКОМОСТІВСЬКЕ лісництво	13	26	1,9
ВЕЛИКОМОСТІВСЬКЕ лісництво	13	27	2
ВЕЛИКОМОСТІВСЬКЕ лісництво	13	28	3,2
ВЕЛИКОМОСТІВСЬКЕ лісництво	13	29	1,3
ВЕЛИКОМОСТІВСЬКЕ лісництво	13	30	1,8
ВЕЛИКОМОСТІВСЬКЕ лісництво	13	31	3,4
ВЕЛИКОМОСТІВСЬКЕ лісництво	13	32	1,4
ВЕЛИКОМОСТІВСЬКЕ лісництво	13	33	2,4
ВЕЛИКОМОСТІВСЬКЕ лісництво	13	34	2,4
ВЕЛИКОМОСТІВСЬКЕ лісництво	13	38	1,8
ВЕЛИКОМОСТІВСЬКЕ лісництво	13	39	1
ВЕЛИКОМОСТІВСЬКЕ лісництво	13	40	1,9

ВЕЛИКОМОСТІВСЬКЕ лісництво	13	41	1,2
ВЕЛИКОМОСТІВСЬКЕ лісництво	13	42	2
ВЕЛИКОМОСТІВСЬКЕ лісництво	13	43	1,1
ВЕЛИКОМОСТІВСЬКЕ лісництво	13	44	3,4
ВЕЛИКОМОСТІВСЬКЕ лісництво	13	49	0,5
ВЕЛИКОМОСТІВСЬКЕ лісництво	13	52	2,5
ВЕЛИКОМОСТІВСЬКЕ лісництво	13	72	0.6
ВЕЛИКОМОСТІВСЬКЕ лісництво	13	76	0,6
ВЕЛИКОМОСТІВСЬКЕ лісництво	13	77	1,3
ВЕЛИКОМОСТІВСЬКЕ лісництво	13	78	0,3
ВЕЛИКОМОСТІВСЬКЕ лісництво	13	79	0,6
ВЕЛИКОМОСТІВСЬКЕ лісництво	13	80	1,1
ВЕЛИКОМОСТІВСЬКЕ лісництво	13	81	1,1
ВЕЛИКОМОСТІВСЬКЕ лісництво	13	82	0,3
ВЕЛИКОМОСТІВСЬКЕ лісництво	13	83	0,1
Всього			**289,9**

КАРТА-СХЕМА

ботанічного заказника загальнодержавного значення
«Малополіський Шафран»
Філія «Карпатський лісовий офіс»
ДП «Ліси України»
Львівське надлісництво
Великомостівське лісництво
Площа 289,9 га
Масштаб 1 : 25 000

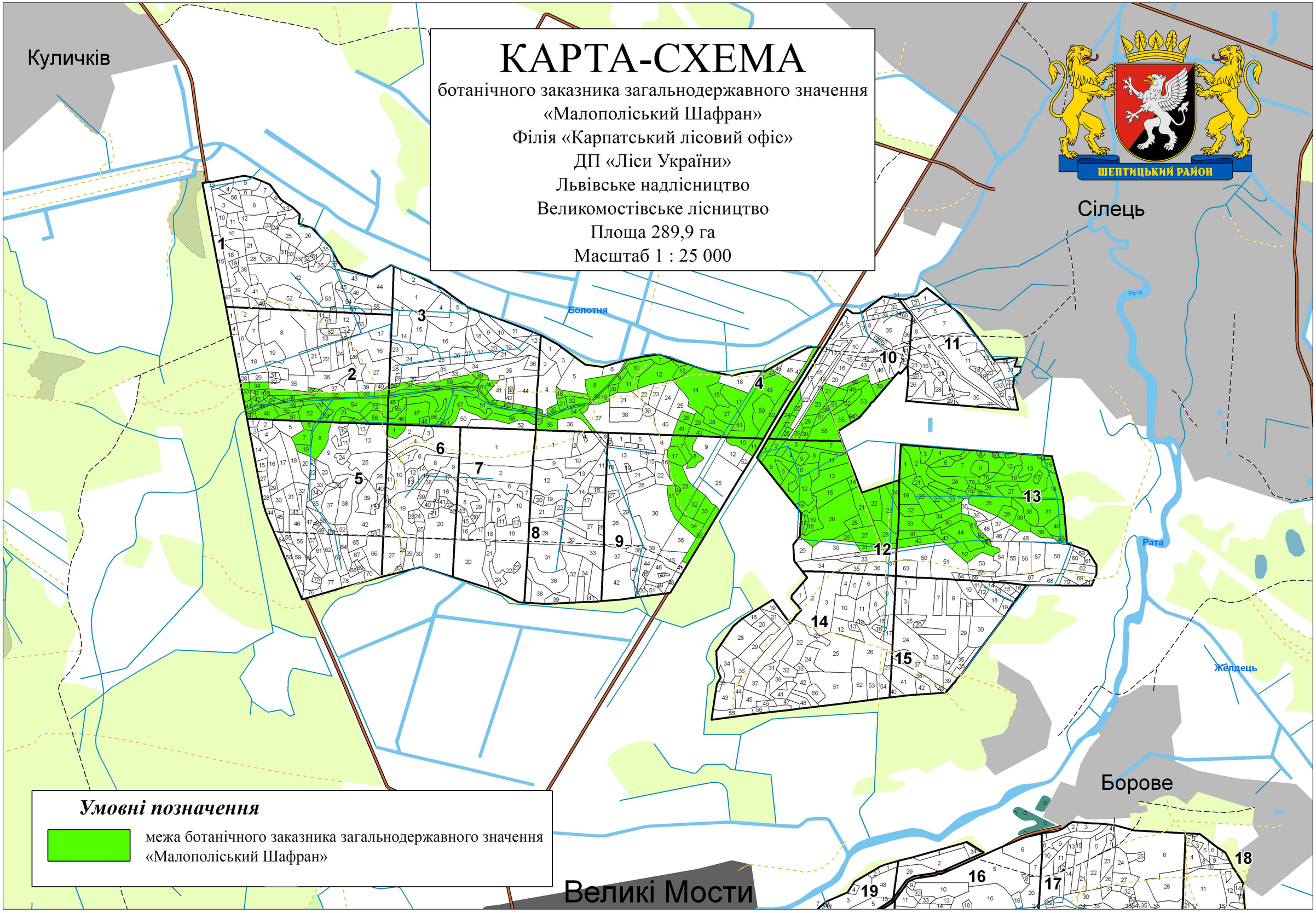

Умовні позначення

межа ботанічного заказника загальнодержавного значення «Малополіський Шафран»

УКРАЇНА

ДЕРЖАВНЕ АГЕНТСТВО ЛІСОВИХ РЕСУРСІВ УКРАЇНИ

УКРАЇНСЬКЕ ДЕРЖАВНЕ ПРОЕКТНЕ ЛІСОВПОРЯДНЕ ВИРОБНИЧЕ ОБ'ЄДНАННЯ

ЛЬВІВСЬКА ДЕРЖАВНА ЛІСОВПОРЯДНА ЕКСПЕДИЦІЯ

вул. М. Скорика, 17, м. Львів,79005 р/р UA 433052990000026002031020544
в АТ КВ "Приватбанк" ЄДРПОУ 00969008 тел. (032) 261-09-44 e-mail: lviv-lisproekt@ukr.net

02.02.2026 №59/01-04 на №від

Директору Департаменту екології
та природних ресурсів
Львівської обласної державної адміністрації
Володимиру КОРДА
вул. Стрийська, 98, м.Львів, 79026

Щодо надання інформації

Львівська державна лісовпорядна експедиція (далі - Експедиція) розглянула звернення Департаменту екології та природних ресурсів Львівської обласної державної адміністрації від 28.01.2026 №31-756/0/2-26, щодо надання інформації про територію філії «Львівське лісове господарство» ДП «Ліси України», яку заплановано включити до проєктованого заказника загальнодержавного значення «Малополіський Шафран».

Експедиція в межах повноважень надає запитувану інформацію по філії «Львівське лісове господарство» ДП «Ліси України» за матеріалами базового лісовпорядкування 2010 року та проєктними матеріалами повторного базового лісовпорядкування 2021 року (додаток 1).

Додаток: згадана інформація в електронному вигляді.

Заступник начальника Олег ШЕТЕРЛЯК

В. Савчин

Додаток 1

Перелік ділянок лісового фонду філії "Львівське лісове господарство" ДП "Ліси України", які потенційно входять до проєктованого ботанічного заказника загальнодержавного значення «Малополіський Шафран»

Підприємство	**Лісництво**	**Квартал**	**Виділ** *(базове лісовпорядкування 2010 року)*	**Виділ** *(проєкні матеріали повторного базового лісовпорядкування 2021 року)*	**Площа, га**
філія "Львівське лісове господарство" ДП "Ліси України"	Великомостівське	2	26, 26.1, 32-35, 39-49; частини виділів (27, 30, 31, 36-38)	33, 34, 41, 42, 44-57, 64-72	25,4
		3	32-34, 39-43, 45, 47; частини виділів (26, 29, 31, 35, 36, 38, 44, 46)	38-40, 45-49, 51, 53, 58-68	28,2
		4	7-15, 18-21, 26-35, 43, 44, 49-54; частини виділів (4, 5, 22, 36-39, 46-48)	7-15, 17-20, 26-32, 34, 35, 41-43, 47-52, 60, 61	54,6
		5	6-9, 19; частини виділів (18, 20, 21.1, 22)	6-8, 19	5,5
		6	1; частина виділу 2	1	1,1
		9	6, 7, 23, 24, 26, 27; частини виділів (9, 10, 17, 30-32)	7, 8, 10, 11, 17, 23, 24, 31-35	19,4
		10	18, 20-27, 41-49; частина виділу 40	21, 23-30, 48-58	22,0
		12	1-19, 21-29, 32; частина виділу 20	1-28, 31	55,0
		13	1-34, 39-44, 49; частини виділів (35, 38, 45)	1-34, 38-44, 49, 52, 76-83	78,7
Всього					**289,9**

Підприємство	Лісництво	Квартал	Виділ	Площа вид. (га)
НПП "СКОЛІВСЬКІ БЕСКИДИ"	СКОЛІВСЬКЕ лісництво	12	38	1,1
ДП "ЖОВКІВСЬКИЙ ЛІСГОСП"	НИЗІВСЬКЕ лісництво	11	12	5,1
ДП "ЖОВКІВСЬКИЙ ЛІСГОСП"	НИЗІВСЬКЕ лісництво	27	30	6,1
ДП "ЖОВКІВСЬКИЙ ЛІСГОСП"	НИЗІВСЬКЕ лісництво	28	23	1,2
ДП "ЖОВКІВСЬКИЙ ЛІСГОСП"	НИЗІВСЬКЕ лісництво	28	27	2,8
ДП "ЖОВКІВСЬКИЙ ЛІСГОСП"	НИЗІВСЬКЕ лісництво	30	9	2,2
ДП "ЖОВКІВСЬКИЙ ЛІСГОСП"	НИЗІВСЬКЕ лісництво	31	11	0,4
ДП "ЖОВКІВСЬКИЙ ЛІСГОСП"	НИЗІВСЬКЕ лісництво	31	25	1,1
ДП "ЖОВКІВСЬКИЙ ЛІСГОСП"	НИЗІВСЬКЕ лісництво	36	1	3,7
ДП "ЖОВКІВСЬКИЙ ЛІСГОСП"	НИЗІВСЬКЕ лісництво	36	5	1,7
ДП "ЖОВКІВСЬКИЙ ЛІСГОСП"	НИЗІВСЬКЕ лісництво	36	9	7,3
ДП "ЖОВКІВСЬКИЙ ЛІСГОСП"	НИЗІВСЬКЕ лісництво	36	14	6,9
ДП "ЖОВКІВСЬКИЙ ЛІСГОСП"	НИЗІВСЬКЕ лісництво	37	1	2,0
ДП "ЖОВКІВСЬКИЙ ЛІСГОСП"	НИЗІВСЬКЕ лісництво	37	8	4,2
ДП "ЖОВКІВСЬКИЙ ЛІСГОСП"	НИЗІВСЬКЕ лісництво	37	16	4,0
ДП "ЖОВКІВСЬКИЙ ЛІСГОСП"	НИЗІВСЬКЕ лісництво	37	18	14,1
ДП "ЖОВКІВСЬКИЙ ЛІСГОСП"	НИЗІВСЬКЕ лісництво	37	26	7,5
ДП "ЖОВКІВСЬКИЙ ЛІСГОСП"	НИЗІВСЬКЕ лісництво	37	28	6,0
ДП "ЖОВКІВСЬКИЙ ЛІСГОСП"	НИЗІВСЬКЕ лісництво	46	5	14,0
ДП "ЖОВКІВСЬКИЙ ЛІСГОСП"	НИЗІВСЬКЕ лісництво	46	10	6,6
ДП "ЖОВКІВСЬКИЙ ЛІСГОСП"	НИЗІВСЬКЕ лісництво	46	14	2,6
ДП "ЖОВКІВСЬКИЙ ЛІСГОСП"	НИЗІВСЬКЕ лісництво	47	3	3,7
ДП "ЖОВКІВСЬКИЙ ЛІСГОСП"	НИЗІВСЬКЕ лісництво	47	9	3,1
ДП "ЖОВКІВСЬКИЙ ЛІСГОСП"	НИЗІВСЬКЕ лісництво	47	14	9,0
ДП "ЖОВКІВСЬКИЙ ЛІСГОСП"	НИЗІВСЬКЕ лісництво	50	11	2,2
ДП "ЖОВКІВСЬКИЙ ЛІСГОСП"	НИЗІВСЬКЕ лісництво	51	15	2,5
ДП "ЖОВКІВСЬКИЙ ЛІСГОСП"	НИЗІВСЬКЕ лісництво	51	21	4,8
ДП "ЖОВКІВСЬКИЙ ЛІСГОСП"	НИЗІВСЬКЕ лісництво	51	22	3,2
ДП "ЖОВКІВСЬКИЙ ЛІСГОСП"	НИЗІВСЬКЕ лісництво	51	26	3,7
ДП "ЖОВКІВСЬКИЙ ЛІСГОСП"	НИЗІВСЬКЕ лісництво	55	16	14,0
ДП "ЖОВКІВСЬКИЙ ЛІСГОСП"	НИЗІВСЬКЕ лісництво	64	27	5,9
ДП "ЖОВКІВСЬКИЙ ЛІСГОСП"	НИЗІВСЬКЕ лісництво	64	28	2,3
ДП "ЖОВКІВСЬКИЙ ЛІСГОСП"	НИЗІВСЬКЕ лісництво	64	30	6,1
ДП "ЖОВКІВСЬКИЙ ЛІСГОСП"	БУТИНСЬКЕ лісництво	2	35	0,8
ДП "ЖОВКІВСЬКИЙ ЛІСГОСП"	БУТИНСЬКЕ лісництво	6	1	1,0
ДП "ЖОВКІВСЬКИЙ ЛІСГОСП"	БУТИНСЬКЕ лісництво	6	5	2,2
ДП "ЖОВКІВСЬКИЙ ЛІСГОСП"	БУТИНСЬКЕ лісництво	6	11	3,2
ДП "ЖОВКІВСЬКИЙ ЛІСГОСП"	БУТИНСЬКЕ лісництво	8	32	1,1
ДП "ЖОВКІВСЬКИЙ ЛІСГОСП"	БУТИНСЬКЕ лісництво	9	5	0,4
ДП "ЖОВКІВСЬКИЙ ЛІСГОСП"	БУТИНСЬКЕ лісництво	10	17	0,2
ДП "ЖОВКІВСЬКИЙ ЛІСГОСП"	БУТИНСЬКЕ лісництво	10	20	0,5
ДП "ЖОВКІВСЬКИЙ ЛІСГОСП"	БУТИНСЬКЕ лісництво	12	7	0,4
ДП "ЖОВКІВСЬКИЙ ЛІСГОСП"	БУТИНСЬКЕ лісництво	12	24	0,4
ДП "ЖОВКІВСЬКИЙ ЛІСГОСП"	БУТИНСЬКЕ лісництво	17	7	1,2
ДП "ЖОВКІВСЬКИЙ ЛІСГОСП"	БУТИНСЬКЕ лісництво	18	29	1,3
ДП "ЖОВКІВСЬКИЙ ЛІСГОСП"	БУТИНСЬКЕ лісництво	18	34	1,4
ДП "ЖОВКІВСЬКИЙ ЛІСГОСП"	БУТИНСЬКЕ лісництво	18	35	0,4
ДП "ЖОВКІВСЬКИЙ ЛІСГОСП"	БУТИНСЬКЕ лісництво	19	1	0,3

ДП "ЖОВКІВСЬКИЙ ЛІСГОСП"	БУТИНСЬКЕ лісництво	19	4	0,2
ДП "ЖОВКІВСЬКИЙ ЛІСГОСП"	БУТИНСЬКЕ лісництво	19	6	0,3
ДП "ЖОВКІВСЬКИЙ ЛІСГОСП"	БУТИНСЬКЕ лісництво	20	22	4,2
ДП "ЖОВКІВСЬКИЙ ЛІСГОСП"	БУТИНСЬКЕ лісництво	42	11	0,7
ДП "ЖОВКІВСЬКИЙ ЛІСГОСП"	БУТИНСЬКЕ лісництво	42	12	5,4
ДП "ЖОВКІВСЬКИЙ ЛІСГОСП"	БУТИНСЬКЕ лісництво	42	16	1,5
ДП "ЖОВКІВСЬКИЙ ЛІСГОСП"	БУТИНСЬКЕ лісництво	43	3	1,3
ДП "ЖОВКІВСЬКИЙ ЛІСГОСП"	БУТИНСЬКЕ лісництво	44	9	0,3
ДП "ЖОВКІВСЬКИЙ ЛІСГОСП"	БУТИНСЬКЕ лісництво	44	10	0,6
ДП "ЖОВКІВСЬКИЙ ЛІСГОСП"	БУТИНСЬКЕ лісництво	44	12	0,3
ДП "ЖОВКІВСЬКИЙ ЛІСГОСП"	БУТИНСЬКЕ лісництво	47	6	0,2
ДП "ЖОВКІВСЬКИЙ ЛІСГОСП"	БУТИНСЬКЕ лісництво	47	11	1,2
ДП "ЖОВКІВСЬКИЙ ЛІСГОСП"	БУТИНСЬКЕ лісництво	48	2	0,4
ДП "ЖОВКІВСЬКИЙ ЛІСГОСП"	БУТИНСЬКЕ лісництво	49	2	0,4
ДП "ЖОВКІВСЬКИЙ ЛІСГОСП"	БУТИНСЬКЕ лісництво	50	9	0,5
ДП "ЖОВКІВСЬКИЙ ЛІСГОСП"	БУТИНСЬКЕ лісництво	69	31	0,3
ДП "ЖОВКІВСЬКИЙ ЛІСГОСП"	ВЕЛИКОМОСТІВСЬКЕ лісн	1	35	11,0
ДП "ЖОВКІВСЬКИЙ ЛІСГОСП"	ВЕЛИКОМОСТІВСЬКЕ лісн	2	11	2,1
ДП "ЖОВКІВСЬКИЙ ЛІСГОСП"	ВЕЛИКОМОСТІВСЬКЕ лісн	2	46	2,5
ДП "ЖОВКІВСЬКИЙ ЛІСГОСП"	ВЕЛИКОМОСТІВСЬКЕ лісн	3	39	3,6
ДП "ЖОВКІВСЬКИЙ ЛІСГОСП"	ВЕЛИКОМОСТІВСЬКЕ лісн	3	45	3,3
ДП "ЖОВКІВСЬКИЙ ЛІСГОСП"	ВЕЛИКОМОСТІВСЬКЕ лісн	4	36	1,6
ДП "ЖОВКІВСЬКИЙ ЛІСГОСП"	ВЕЛИКОМОСТІВСЬКЕ лісн	6	9	1,2
ДП "ЖОВКІВСЬКИЙ ЛІСГОСП"	ВЕЛИКОМОСТІВСЬКЕ лісн	6	13	0,4
ДП "ЖОВКІВСЬКИЙ ЛІСГОСП"	ВЕЛИКОМОСТІВСЬКЕ лісн	6	14	0,7
ДП "ЖОВКІВСЬКИЙ ЛІСГОСП"	ВЕЛИКОМОСТІВСЬКЕ лісн	6	16	2,8
ДП "ЖОВКІВСЬКИЙ ЛІСГОСП"	ВЕЛИКОМОСТІВСЬКЕ лісн	6	23	0,5
ДП "ЖОВКІВСЬКИЙ ЛІСГОСП"	ВЕЛИКОМОСТІВСЬКЕ лісн	7	2	6,9
ДП "ЖОВКІВСЬКИЙ ЛІСГОСП"	ВЕЛИКОМОСТІВСЬКЕ лісн	7	6	3,0
ДП "ЖОВКІВСЬКИЙ ЛІСГОСП"	ВЕЛИКОМОСТІВСЬКЕ лісн	7	16	1,1
ДП "ЖОВКІВСЬКИЙ ЛІСГОСП"	ВЕЛИКОМОСТІВСЬКЕ лісн	8	13	0,3
ДП "ЖОВКІВСЬКИЙ ЛІСГОСП"	ВЕЛИКОМОСТІВСЬКЕ лісн	9	8	4,7
ДП "ЖОВКІВСЬКИЙ ЛІСГОСП"	ВЕЛИКОМОСТІВСЬКЕ лісн	10	6	0,5
ДП "ЖОВКІВСЬКИЙ ЛІСГОСП"	ВЕЛИКОМОСТІВСЬКЕ лісн	12	12	3,7
ДП "ЖОВКІВСЬКИЙ ЛІСГОСП"	ВЕЛИКОМОСТІВСЬКЕ лісн	12	18	0,5
ДП "ЖОВКІВСЬКИЙ ЛІСГОСП"	ВЕЛИКОМОСТІВСЬКЕ лісн	13	9	1,3
ДП "ЖОВКІВСЬКИЙ ЛІСГОСП"	ВЕЛИКОМОСТІВСЬКЕ лісн	13	11	1,4
ДП "ЖОВКІВСЬКИЙ ЛІСГОСП"	ВЕЛИКОМОСТІВСЬКЕ лісн	13	16	0,4
ДП "ЖОВКІВСЬКИЙ ЛІСГОСП"	ВЕЛИКОМОСТІВСЬКЕ лісн	13	23	2,4
ДП "ЖОВКІВСЬКИЙ ЛІСГОСП"	ВЕЛИКОМОСТІВСЬКЕ лісн	13	29	1,7
ДП "ЖОВКІВСЬКИЙ ЛІСГОСП"	ВЕЛИКОМОСТІВСЬКЕ лісн	13	40	0,4
ДП "ЖОВКІВСЬКИЙ ЛІСГОСП"	ВЕЛИКОМОСТІВСЬКЕ лісн	13	44	2,9
ДП "ЖОВКІВСЬКИЙ ЛІСГОСП"	ВЕЛИКОМОСТІВСЬКЕ лісн	13	56	0,5
ДП "ЖОВКІВСЬКИЙ ЛІСГОСП"	ВЕЛИКОМОСТІВСЬКЕ лісн	13	63	0,9
ДП "ЖОВКІВСЬКИЙ ЛІСГОСП"	ВЕЛИКОМОСТІВСЬКЕ лісн	14	32	1,4
ДП "ЖОВКІВСЬКИЙ ЛІСГОСП"	ВЕЛИКОМОСТІВСЬКЕ лісн	14	44	0,4
ДП "ЖОВКІВСЬКИЙ ЛІСГОСП"	ВЕЛИКОМОСТІВСЬКЕ лісн	15	5	0,4
ДП "ЖОВКІВСЬКИЙ ЛІСГОСП"	ВЕЛИКОМОСТІВСЬКЕ лісн	15	7	0,9
ДП "ЖОВКІВСЬКИЙ ЛІСГОСП"	ВЕЛИКОМОСТІВСЬКЕ лісн	15	10	0,4
ДП "ЖОВКІВСЬКИЙ ЛІСГОСП"	ВЕЛИКОМОСТІВСЬКЕ лісн	15	30	0,3

ДП "ЖОВКІВСЬКИЙ ЛІСГОСП"	ВЕЛИКОМОСТІВСЬКЕ лісн	16	8	0,2
ДП "ЖОВКІВСЬКИЙ ЛІСГОСП"	ВЕЛИКОМОСТІВСЬКЕ лісн	16	11	1,2
ДП "ЖОВКІВСЬКИЙ ЛІСГОСП"	ВЕЛИКОМОСТІВСЬКЕ лісн	16	18	0,4
ДП "ЖОВКІВСЬКИЙ ЛІСГОСП"	ВЕЛИКОМОСТІВСЬКЕ лісн	16	22	0,7
ДП "ЖОВКІВСЬКИЙ ЛІСГОСП"	ВЕЛИКОМОСТІВСЬКЕ лісн	17	8	0,8
ДП "ЖОВКІВСЬКИЙ ЛІСГОСП"	ВЕЛИКОМОСТІВСЬКЕ лісн	17	28	2,3
ДП "ЖОВКІВСЬКИЙ ЛІСГОСП"	ВЕЛИКОМОСТІВСЬКЕ лісн	21	15	1,6
ДП "ЖОВКІВСЬКИЙ ЛІСГОСП"	ВЕЛИКОМОСТІВСЬКЕ лісн	21	34	0,2
ДП "ЖОВКІВСЬКИЙ ЛІСГОСП"	ВЕЛИКОМОСТІВСЬКЕ лісн	21	43	0,5
ДП "ЖОВКІВСЬКИЙ ЛІСГОСП"	ВЕЛИКОМОСТІВСЬКЕ лісн	22	3	0,9
ДП "ЖОВКІВСЬКИЙ ЛІСГОСП"	ВЕЛИКОМОСТІВСЬКЕ лісн	22	10	0,5
ДП "ЖОВКІВСЬКИЙ ЛІСГОСП"	ВЕЛИКОМОСТІВСЬКЕ лісн	22	16	0,8
ДП "ЖОВКІВСЬКИЙ ЛІСГОСП"	ВЕЛИКОМОСТІВСЬКЕ лісн	22	30	1,4
ДП "ЖОВКІВСЬКИЙ ЛІСГОСП"	ВЕЛИКОМОСТІВСЬКЕ лісн	23	6	0,6
ДП "ЖОВКІВСЬКИЙ ЛІСГОСП"	ВЕЛИКОМОСТІВСЬКЕ лісн	23	8	0,4
ДП "ЖОВКІВСЬКИЙ ЛІСГОСП"	ВЕЛИКОМОСТІВСЬКЕ лісн	23	11	0,5
ДП "ЖОВКІВСЬКИЙ ЛІСГОСП"	ВЕЛИКОМОСТІВСЬКЕ лісн	23	14	6,2
ДП "ЖОВКІВСЬКИЙ ЛІСГОСП"	ВЕЛИКОМОСТІВСЬКЕ лісн	23	20	0,3
ДП "ЖОВКІВСЬКИЙ ЛІСГОСП"	ВЕЛИКОМОСТІВСЬКЕ лісн	23	23	0,7
ДП "ЖОВКІВСЬКИЙ ЛІСГОСП"	ВЕЛИКОМОСТІВСЬКЕ лісн	24	12	2,5
ДП "ЖОВКІВСЬКИЙ ЛІСГОСП"	ВЕЛИКОМОСТІВСЬКЕ лісн	24	22	0,7
ДП "ЖОВКІВСЬКИЙ ЛІСГОСП"	ВЕЛИКОМОСТІВСЬКЕ лісн	24	29	2,2
ДП "ЖОВКІВСЬКИЙ ЛІСГОСП"	ВЕЛИКОМОСТІВСЬКЕ лісн	24	30	0,8
ДП "ЖОВКІВСЬКИЙ ЛІСГОСП"	ВЕЛИКОМОСТІВСЬКЕ лісн	25	2	0,9
ДП "ЖОВКІВСЬКИЙ ЛІСГОСП"	ВЕЛИКОМОСТІВСЬКЕ лісн	25	4	0,2
ДП "ЖОВКІВСЬКИЙ ЛІСГОСП"	ВЕЛИКОМОСТІВСЬКЕ лісн	25	16	0,6
ДП "ЖОВКІВСЬКИЙ ЛІСГОСП"	ВЕЛИКОМОСТІВСЬКЕ лісн	25	18	0,6
ДП "ЖОВКІВСЬКИЙ ЛІСГОСП"	ВЕЛИКОМОСТІВСЬКЕ лісн	25	22	0,5
ДП "ЖОВКІВСЬКИЙ ЛІСГОСП"	ВЕЛИКОМОСТІВСЬКЕ лісн	26	12	0,5
ДП "ЖОВКІВСЬКИЙ ЛІСГОСП"	ВЕЛИКОМОСТІВСЬКЕ лісн	26	17	1,0
ДП "ЖОВКІВСЬКИЙ ЛІСГОСП"	ВЕЛИКОМОСТІВСЬКЕ лісн	26	24	0,4
ДП "ЖОВКІВСЬКИЙ ЛІСГОСП"	ВЕЛИКОМОСТІВСЬКЕ лісн	26	32	0,3
ДП "ЖОВКІВСЬКИЙ ЛІСГОСП"	ВЕЛИКОМОСТІВСЬКЕ лісн	27	6	0,3
ДП "ЖОВКІВСЬКИЙ ЛІСГОСП"	ВЕЛИКОМОСТІВСЬКЕ лісн	27	18	0,4
ДП "ЖОВКІВСЬКИЙ ЛІСГОСП"	ВЕЛИКОМОСТІВСЬКЕ лісн	28	4	1,4
ДП "ЖОВКІВСЬКИЙ ЛІСГОСП"	ВЕЛИКОМОСТІВСЬКЕ лісн	28	12	1,3
ДП "ЖОВКІВСЬКИЙ ЛІСГОСП"	ВЕЛИКОМОСТІВСЬКЕ лісн	28	14	0,5
ДП "ЖОВКІВСЬКИЙ ЛІСГОСП"	ВЕЛИКОМОСТІВСЬКЕ лісн	28	15	2,4
ДП "ЖОВКІВСЬКИЙ ЛІСГОСП"	ВЕЛИКОМОСТІВСЬКЕ лісн	29	11	1,0
ДП "ЖОВКІВСЬКИЙ ЛІСГОСП"	ВЕЛИКОМОСТІВСЬКЕ лісн	30	3	0,5
ДП "ЖОВКІВСЬКИЙ ЛІСГОСП"	ВЕЛИКОМОСТІВСЬКЕ лісн	30	22	2,3
ДП "ЖОВКІВСЬКИЙ ЛІСГОСП"	ВЕЛИКОМОСТІВСЬКЕ лісн	30	38	1,1
ДП "ЖОВКІВСЬКИЙ ЛІСГОСП"	ВЕЛИКОМОСТІВСЬКЕ лісн	30	40	1,1
ДП "ЖОВКІВСЬКИЙ ЛІСГОСП"	ВЕЛИКОМОСТІВСЬКЕ лісн	30	42	1,5
ДП "ЖОВКІВСЬКИЙ ЛІСГОСП"	ВЕЛИКОМОСТІВСЬКЕ лісн	31	2	0,8
ДП "ЖОВКІВСЬКИЙ ЛІСГОСП"	ВЕЛИКОМОСТІВСЬКЕ лісн	33	28	1,7
ДП "ЖОВКІВСЬКИЙ ЛІСГОСП"	ВЕЛИКОМОСТІВСЬКЕ лісн	34	2	1,7
ДП "ЖОВКІВСЬКИЙ ЛІСГОСП"	ВЕЛИКОМОСТІВСЬКЕ лісн	34	10	0,9
ДП "ЖОВКІВСЬКИЙ ЛІСГОСП"	ВЕЛИКОМОСТІВСЬКЕ лісн	34	13	6,5
ДП "ЖОВКІВСЬКИЙ ЛІСГОСП"	ВЕЛИКОМОСТІВСЬКЕ лісн	35	3	0,2

ДП "ЖОВКІВСЬКИЙ ЛІСГОСП"	ВЕЛИКОМОСТІВСЬКЕ лісн	35	9	2,2
ДП "ЖОВКІВСЬКИЙ ЛІСГОСП"	ВЕЛИКОМОСТІВСЬКЕ лісн	35	10	1,4
ДП "ЖОВКІВСЬКИЙ ЛІСГОСП"	ВЕЛИКОМОСТІВСЬКЕ лісн	35	11	1,8
ДП "ЖОВКІВСЬКИЙ ЛІСГОСП"	ВЕЛИКОМОСТІВСЬКЕ лісн	35	17	3,6
ДП "ЖОВКІВСЬКИЙ ЛІСГОСП"	ВЕЛИКОМОСТІВСЬКЕ лісн	35	18	1,4
ДП "ЖОВКІВСЬКИЙ ЛІСГОСП"	ВЕЛИКОМОСТІВСЬКЕ лісн	35	34	0,7
ДП "ЖОВКІВСЬКИЙ ЛІСГОСП"	ВЕЛИКОМОСТІВСЬКЕ лісн	36	15	1,4
ДП "ЖОВКІВСЬКИЙ ЛІСГОСП"	ВЕЛИКОМОСТІВСЬКЕ лісн	36	18	0,9
ДП "ЖОВКІВСЬКИЙ ЛІСГОСП"	ВЕЛИКОМОСТІВСЬКЕ лісн	36	20	3,0
ДП "ЖОВКІВСЬКИЙ ЛІСГОСП"	ВЕЛИКОМОСТІВСЬКЕ лісн	36	27	3,2
ДП "ЖОВКІВСЬКИЙ ЛІСГОСП"	ВЕЛИКОМОСТІВСЬКЕ лісн	36	31	0,6
ДП "ЖОВКІВСЬКИЙ ЛІСГОСП"	ВЕЛИКОМОСТІВСЬКЕ лісн	36	32	0,3
ДП "ЖОВКІВСЬКИЙ ЛІСГОСП"	ВЕЛИКОМОСТІВСЬКЕ лісн	36	40	0,4
ДП "ЖОВКІВСЬКИЙ ЛІСГОСП"	ВЕЛИКОМОСТІВСЬКЕ лісн	36	42	2,2
ДП "ЖОВКІВСЬКИЙ ЛІСГОСП"	ВЕЛИКОМОСТІВСЬКЕ лісн	36	45	1,2
ДП "ЖОВКІВСЬКИЙ ЛІСГОСП"	ВЕЛИКОМОСТІВСЬКЕ лісн	36	53	0,5
ДП "ЖОВКІВСЬКИЙ ЛІСГОСП"	ВЕЛИКОМОСТІВСЬКЕ лісн	37	20	5,0
ДП "ЖОВКІВСЬКИЙ ЛІСГОСП"	ВЕЛИКОМОСТІВСЬКЕ лісн	37	27	0,3
ДП "ЖОВКІВСЬКИЙ ЛІСГОСП"	ВЕЛИКОМОСТІВСЬКЕ лісн	37	28	1,0
ДП "ЖОВКІВСЬКИЙ ЛІСГОСП"	ВЕЛИКОМОСТІВСЬКЕ лісн	37	38	0,5
ДП "ЖОВКІВСЬКИЙ ЛІСГОСП"	ВЕЛИКОМОСТІВСЬКЕ лісн	37	43	0,3
ДП "ЖОВКІВСЬКИЙ ЛІСГОСП"	ВЕЛИКОМОСТІВСЬКЕ лісн	37	48	0,5
ДП "ЖОВКІВСЬКИЙ ЛІСГОСП"	ВЕЛИКОМОСТІВСЬКЕ лісн	37	52	0,7
ДП "ЖОВКІВСЬКИЙ ЛІСГОСП"	ВЕЛИКОМОСТІВСЬКЕ лісн	38	1	0,6
ДП "ЖОВКІВСЬКИЙ ЛІСГОСП"	ВЕЛИКОМОСТІВСЬКЕ лісн	38	7	0,3
ДП "ЖОВКІВСЬКИЙ ЛІСГОСП"	ВЕЛИКОМОСТІВСЬКЕ лісн	38	9	1,3
ДП "ЖОВКІВСЬКИЙ ЛІСГОСП"	ВЕЛИКОМОСТІВСЬКЕ лісн	38	15	1,6
ДП "ЖОВКІВСЬКИЙ ЛІСГОСП"	ВЕЛИКОМОСТІВСЬКЕ лісн	38	17	1,0
ДП "ЖОВКІВСЬКИЙ ЛІСГОСП"	ВЕЛИКОМОСТІВСЬКЕ лісн	38	24	1,0
ДП "ЖОВКІВСЬКИЙ ЛІСГОСП"	ВЕЛИКОМОСТІВСЬКЕ лісн	38	31	1,3
ДП "ЖОВКІВСЬКИЙ ЛІСГОСП"	ВЕЛИКОМОСТІВСЬКЕ лісн	39	2	1,4
ДП "ЖОВКІВСЬКИЙ ЛІСГОСП"	ВЕЛИКОМОСТІВСЬКЕ лісн	39	5	0,2
ДП "ЖОВКІВСЬКИЙ ЛІСГОСП"	ВЕЛИКОМОСТІВСЬКЕ лісн	39	10	0,7
ДП "ЖОВКІВСЬКИЙ ЛІСГОСП"	ВЕЛИКОМОСТІВСЬКЕ лісн	39	14	1,8
ДП "ЖОВКІВСЬКИЙ ЛІСГОСП"	ВЕЛИКОМОСТІВСЬКЕ лісн	39	21	1,4
ДП "ЖОВКІВСЬКИЙ ЛІСГОСП"	ВЕЛИКОМОСТІВСЬКЕ лісн	39	27	0,5
ДП "ЖОВКІВСЬКИЙ ЛІСГОСП"	ВЕЛИКОМОСТІВСЬКЕ лісн	39	40	3,8
ДП "ЖОВКІВСЬКИЙ ЛІСГОСП"	ВЕЛИКОМОСТІВСЬКЕ лісн	39	46	0,3
ДП "ЖОВКІВСЬКИЙ ЛІСГОСП"	ВЕЛИКОМОСТІВСЬКЕ лісн	40	3	0,4
ДП "ЖОВКІВСЬКИЙ ЛІСГОСП"	ВЕЛИКОМОСТІВСЬКЕ лісн	40	29	5,0
ДП "ЖОВКІВСЬКИЙ ЛІСГОСП"	ВЕЛИКОМОСТІВСЬКЕ лісн	41	4	0,6
ДП "ЖОВКІВСЬКИЙ ЛІСГОСП"	ВЕЛИКОМОСТІВСЬКЕ лісн	41	11	0,8
ДП "ЖОВКІВСЬКИЙ ЛІСГОСП"	ВЕЛИКОМОСТІВСЬКЕ лісн	41	14	1,1
ДП "ЖОВКІВСЬКИЙ ЛІСГОСП"	ВЕЛИКОМОСТІВСЬКЕ лісн	42	3	1,0
ДП "ЖОВКІВСЬКИЙ ЛІСГОСП"	ВЕЛИКОМОСТІВСЬКЕ лісн	42	6	0,6
ДП "ЖОВКІВСЬКИЙ ЛІСГОСП"	ВЕЛИКОМОСТІВСЬКЕ лісн	42	18	4,7
ДП "ЖОВКІВСЬКИЙ ЛІСГОСП"	ВЕЛИКОМОСТІВСЬКЕ лісн	42	20	0,5
ДП "ЖОВКІВСЬКИЙ ЛІСГОСП"	ВЕЛИКОМОСТІВСЬКЕ лісн	42	21	0,5
ДП "ЖОВКІВСЬКИЙ ЛІСГОСП"	ВЕЛИКОМОСТІВСЬКЕ лісн	43	7	3,8
ДП "ЖОВКІВСЬКИЙ ЛІСГОСП"	ВЕЛИКОМОСТІВСЬКЕ лісн	43	10	1,4

ДП "ЖОВКІВСЬКИЙ ЛІСГОСП"	ВЕЛИКОМОСТІВСЬКЕ лісн	43	13	0,7
ДП "ЖОВКІВСЬКИЙ ЛІСГОСП"	ВЕЛИКОМОСТІВСЬКЕ лісн	43	35	0,9
ДП "ЖОВКІВСЬКИЙ ЛІСГОСП"	ВЕЛИКОМОСТІВСЬКЕ лісн	43	36	6,8
ДП "ЖОВКІВСЬКИЙ ЛІСГОСП"	ВЕЛИКОМОСТІВСЬКЕ лісн	43	37	12,0
ДП "ЖОВКІВСЬКИЙ ЛІСГОСП"	ВЕЛИКОМОСТІВСЬКЕ лісн	43	38	0,5
ДП "ЖОВКІВСЬКИЙ ЛІСГОСП"	ВЕЛИКОМОСТІВСЬКЕ лісн	43	51	3,6
ДП "ЖОВКІВСЬКИЙ ЛІСГОСП"	ВЕЛИКОМОСТІВСЬКЕ лісн	43	53	0,3
ДП "ЖОВКІВСЬКИЙ ЛІСГОСП"	ВЕЛИКОМОСТІВСЬКЕ лісн	43	54	0,5
ДП "ЖОВКІВСЬКИЙ ЛІСГОСП"	ВЕЛИКОМОСТІВСЬКЕ лісн	44	3	1,5
ДП "ЖОВКІВСЬКИЙ ЛІСГОСП"	ВЕЛИКОМОСТІВСЬКЕ лісн	44	6	0,6
ДП "ЖОВКІВСЬКИЙ ЛІСГОСП"	ВЕЛИКОМОСТІВСЬКЕ лісн	44	9	0,9
ДП "ЖОВКІВСЬКИЙ ЛІСГОСП"	ВЕЛИКОМОСТІВСЬКЕ лісн	44	23	0,5
ДП "ЖОВКІВСЬКИЙ ЛІСГОСП"	ВЕЛИКОМОСТІВСЬКЕ лісн	44	27	0,4
ДП "ЖОВКІВСЬКИЙ ЛІСГОСП"	ВЕЛИКОМОСТІВСЬКЕ лісн	44	30	0,3
ДП "ЖОВКІВСЬКИЙ ЛІСГОСП"	ВЕЛИКОМОСТІВСЬКЕ лісн	44	34	1,0
ДП "ЖОВКІВСЬКИЙ ЛІСГОСП"	ВЕЛИКОМОСТІВСЬКЕ лісн	44	44	1,5
ДП "ЖОВКІВСЬКИЙ ЛІСГОСП"	ВЕЛИКОМОСТІВСЬКЕ лісн	44	52	1,0
ДП "ЖОВКІВСЬКИЙ ЛІСГОСП"	ВЕЛИКОМОСТІВСЬКЕ лісн	45	7	1,1
ДП "ЖОВКІВСЬКИЙ ЛІСГОСП"	ВЕЛИКОМОСТІВСЬКЕ лісн	45	12	2,7
ДП "ЖОВКІВСЬКИЙ ЛІСГОСП"	ВЕЛИКОМОСТІВСЬКЕ лісн	45	15	0,4
ДП "ЖОВКІВСЬКИЙ ЛІСГОСП"	ВЕЛИКОМОСТІВСЬКЕ лісн	45	18	1,3
ДП "ЖОВКІВСЬКИЙ ЛІСГОСП"	ВЕЛИКОМОСТІВСЬКЕ лісн	46	1	0,5
ДП "ЖОВКІВСЬКИЙ ЛІСГОСП"	ВЕЛИКОМОСТІВСЬКЕ лісн	46	7	1,0
ДП "ЖОВКІВСЬКИЙ ЛІСГОСП"	ВЕЛИКОМОСТІВСЬКЕ лісн	47	7	1,9
ДП "ЖОВКІВСЬКИЙ ЛІСГОСП"	ВЕЛИКОМОСТІВСЬКЕ лісн	47	9	0,4
ДП "ЖОВКІВСЬКИЙ ЛІСГОСП"	ВЕЛИКОМОСТІВСЬКЕ лісн	47	10	1,1
ДП "ЖОВКІВСЬКИЙ ЛІСГОСП"	ВЕЛИКОМОСТІВСЬКЕ лісн	47	19	2,6
ДП "ЖОВКІВСЬКИЙ ЛІСГОСП"	ВЕЛИКОМОСТІВСЬКЕ лісн	48	22	6,3
ДП "ЖОВКІВСЬКИЙ ЛІСГОСП"	ВЕЛИКОМОСТІВСЬКЕ лісн	48	23	0,8
ДП "ЖОВКІВСЬКИЙ ЛІСГОСП"	ВЕЛИКОМОСТІВСЬКЕ лісн	48	27	0,3
ДП "ЖОВКІВСЬКИЙ ЛІСГОСП"	ВЕЛИКОМОСТІВСЬКЕ лісн	48	30	0,4
ДП "ЖОВКІВСЬКИЙ ЛІСГОСП"	ВЕЛИКОМОСТІВСЬКЕ лісн	50	7	1,0
ДП "ЖОВКІВСЬКИЙ ЛІСГОСП"	ВЕЛИКОМОСТІВСЬКЕ лісн	50	10	0,6
ДП "ЖОВКІВСЬКИЙ ЛІСГОСП"	ВЕЛИКОМОСТІВСЬКЕ лісн	50	18	0,3
ДП "ЖОВКІВСЬКИЙ ЛІСГОСП"	ВЕЛИКОМОСТІВСЬКЕ лісн	51	6	1,4
ДП "ЖОВКІВСЬКИЙ ЛІСГОСП"	ВЕЛИКОМОСТІВСЬКЕ лісн	51	29	0,4
ДП "ЖОВКІВСЬКИЙ ЛІСГОСП"	ВЕЛИКОМОСТІВСЬКЕ лісн	51	32	0,5
ДП "ЖОВКІВСЬКИЙ ЛІСГОСП"	ВЕЛИКОМОСТІВСЬКЕ лісн	52	7	0,8
ДП "ЖОВКІВСЬКИЙ ЛІСГОСП"	ВЕЛИКОМОСТІВСЬКЕ лісн	53	3	0,7
ДП "ЖОВКІВСЬКИЙ ЛІСГОСП"	ВЕЛИКОМОСТІВСЬКЕ лісн	53	9	1,1
ДП "ЖОВКІВСЬКИЙ ЛІСГОСП"	ВЕЛИКОМОСТІВСЬКЕ лісн	53	17	0,3
ДП "ЖОВКІВСЬКИЙ ЛІСГОСП"	ВЕЛИКОМОСТІВСЬКЕ лісн	53	18	0,7
ДП "ЖОВКІВСЬКИЙ ЛІСГОСП"	ВЕЛИКОМОСТІВСЬКЕ лісн	54	6	4,0
ДП "ЖОВКІВСЬКИЙ ЛІСГОСП"	ВЕЛИКОМОСТІВСЬКЕ лісн	54	13	0,5
ДП "ЖОВКІВСЬКИЙ ЛІСГОСП"	ВЕЛИКОМОСТІВСЬКЕ лісн	54	16	0,4
ДП "ЖОВКІВСЬКИЙ ЛІСГОСП"	ВЕЛИКОМОСТІВСЬКЕ лісн	54	18	2,5
ДП "ЖОВКІВСЬКИЙ ЛІСГОСП"	ВЕЛИКОМОСТІВСЬКЕ лісн	55	11	0,9
ДП "ЖОВКІВСЬКИЙ ЛІСГОСП"	ВЕЛИКОМОСТІВСЬКЕ лісн	55	21	0,5
ДП "ЖОВКІВСЬКИЙ ЛІСГОСП"	ВЕЛИКОМОСТІВСЬКЕ лісн	55	32	0,6
ДП "ЖОВКІВСЬКИЙ ЛІСГОСП"	ВЕЛИКОМОСТІВСЬКЕ лісн	56	9	2,6

ДП ''ЖОВКІВСЬКИЙ ЛІСГОСП''	ВЕЛИКОМОСТІВСЬКЕ лісн	57	3	1,2
ДП ''ЖОВКІВСЬКИЙ ЛІСГОСП''	ВЕЛИКОМОСТІВСЬКЕ лісн	58	5	0,4
ДП ''ЖОВКІВСЬКИЙ ЛІСГОСП''	ВЕЛИКОМОСТІВСЬКЕ лісн	58	21	2,5
ДП ''ЖОВКІВСЬКИЙ ЛІСГОСП''	ВЕЛИКОМОСТІВСЬКЕ лісн	58	34	0,4
ДП ''ЖОВКІВСЬКИЙ ЛІСГОСП''	ВЕЛИКОМОСТІВСЬКЕ лісн	59	3	0,8
ДП ''ЖОВКІВСЬКИЙ ЛІСГОСП''	ВЕЛИКОМОСТІВСЬКЕ лісн	59	9	0,4
ДП ''ЖОВКІВСЬКИЙ ЛІСГОСП''	ВЕЛИКОМОСТІВСЬКЕ лісн	60	10	0,2
ДП ''ЖОВКІВСЬКИЙ ЛІСГОСП''	ВЕЛИКОМОСТІВСЬКЕ лісн	60	17	1,1
ДП ''ЖОВКІВСЬКИЙ ЛІСГОСП''	ВЕЛИКОМОСТІВСЬКЕ лісн	60	18	0,4
ДП ''ЖОВКІВСЬКИЙ ЛІСГОСП''	ВЕЛИКОМОСТІВСЬКЕ лісн	60	21	1,1
ДП ''ЖОВКІВСЬКИЙ ЛІСГОСП''	ВЕЛИКОМОСТІВСЬКЕ лісн	60	25	0,7
ДП ''ЖОВКІВСЬКИЙ ЛІСГОСП''	ВЕЛИКОМОСТІВСЬКЕ лісн	61	4	2,4
ДП ''ЖОВКІВСЬКИЙ ЛІСГОСП''	ВЕЛИКОМОСТІВСЬКЕ лісн	61	8	0,4
ДП ''ЖОВКІВСЬКИЙ ЛІСГОСП''	ВЕЛИКОМОСТІВСЬКЕ лісн	63	4	0,5
ДП ''ЖОВКІВСЬКИЙ ЛІСГОСП''	ВЯЗІВСЬКЕ лісництво	61	13	1,7
ДП ''ЖОВКІВСЬКИЙ ЛІСГОСП''	ЗІБОЛКІВСЬКЕ лісництво	1	9	2,4
ДП ''ЖОВКІВСЬКИЙ ЛІСГОСП''	ЗІБОЛКІВСЬКЕ лісництво	7	25	1,3
ДП ''ЖОВКІВСЬКИЙ ЛІСГОСП''	ЗІБОЛКІВСЬКЕ лісництво	11	35	0,8
ДП ''ЖОВКІВСЬКИЙ ЛІСГОСП''	ЗІБОЛКІВСЬКЕ лісництво	28	15	2,8
ДП ''ЖОВКІВСЬКИЙ ЛІСГОСП''	ЗІБОЛКІВСЬКЕ лісництво	29	11	1,1
ДП ''ЖОВКІВСЬКИЙ ЛІСГОСП''	ЗІБОЛКІВСЬКЕ лісництво	29	12	0,7
ДП ''ЖОВКІВСЬКИЙ ЛІСГОСП''	ЗІБОЛКІВСЬКЕ лісництво	31	9	4,3
ДП ''ЖОВКІВСЬКИЙ ЛІСГОСП''	ЗІБОЛКІВСЬКЕ лісництво	41	31	0,3
ДП ''ЖОВКІВСЬКИЙ ЛІСГОСП''	ЗІБОЛКІВСЬКЕ лісництво	56	15	0,5
ДП ''СКОЛІВСЬКИЙ ЛІСГОСП''	ДОВЖКІВСЬКЕ лісництво	15	5	0,9
ДП ''СЛАВСЬКИЙ ЛІСГОСП''	СМОЖАНСЬКЕ лісництво	9	21	3,0
ДП ''СЛАВСЬКИЙ ЛІСГОСП''	ГОЛОВЕЦЬКЕ лісництво	16	31	7,8
ДП ''СЛАВСЬКИЙ ЛІСГОСП''	ТУХЛЯНСЬКЕ лісництво	12	46	0,7
ДП ''СЛАВСЬКИЙ ЛІСГОСП''	КЛИМЕЦЬКЕ лісництво	10	15	6,8
ДП ''СЛАВСЬКИЙ ЛІСГОСП''	КЛИМЕЦЬКЕ лісництво	22	93	2,8
ДП ''СЛАВСЬКИЙ ЛІСГОСП''	ОПОРЕЦЬКЕ лісництво	5	4	0,4
ДП ''СЛАВСЬКИЙ ЛІСГОСП''	РОЖАНСЬКЕ лісництво	23	4	3,6

КАРТА-СХЕМА
поширення Шафрана Гейфеля (Crocus heuffelianus Herb.)
ДП "Жовківський лісгосп" Бутинське лісництво

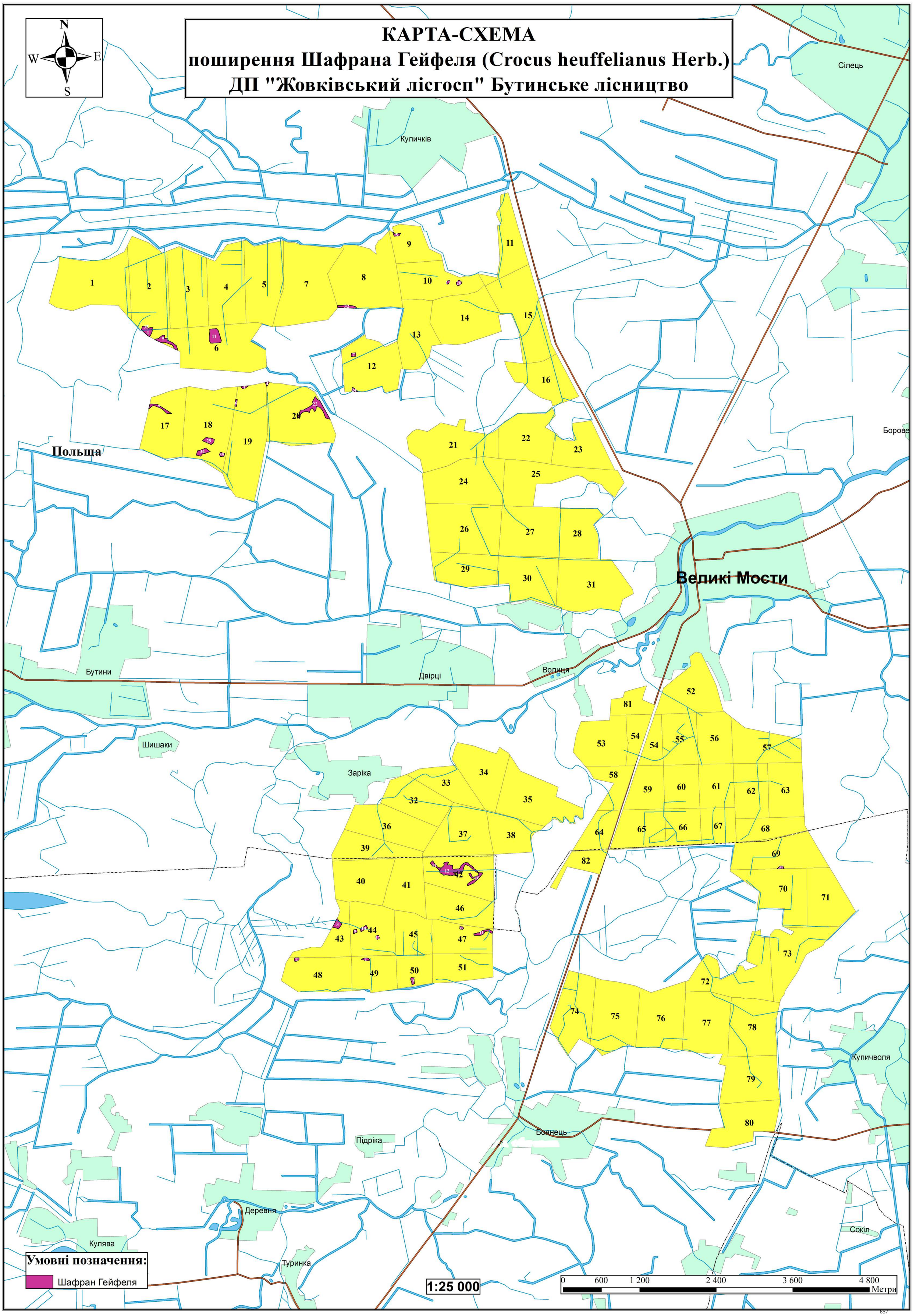

КАРТА-СХЕМА
поширення Шафрана Гейфеля (Crocus heuffelianus Herb.)
ДП "Жовківський лісгосп" Велико-Мостівське лісництво

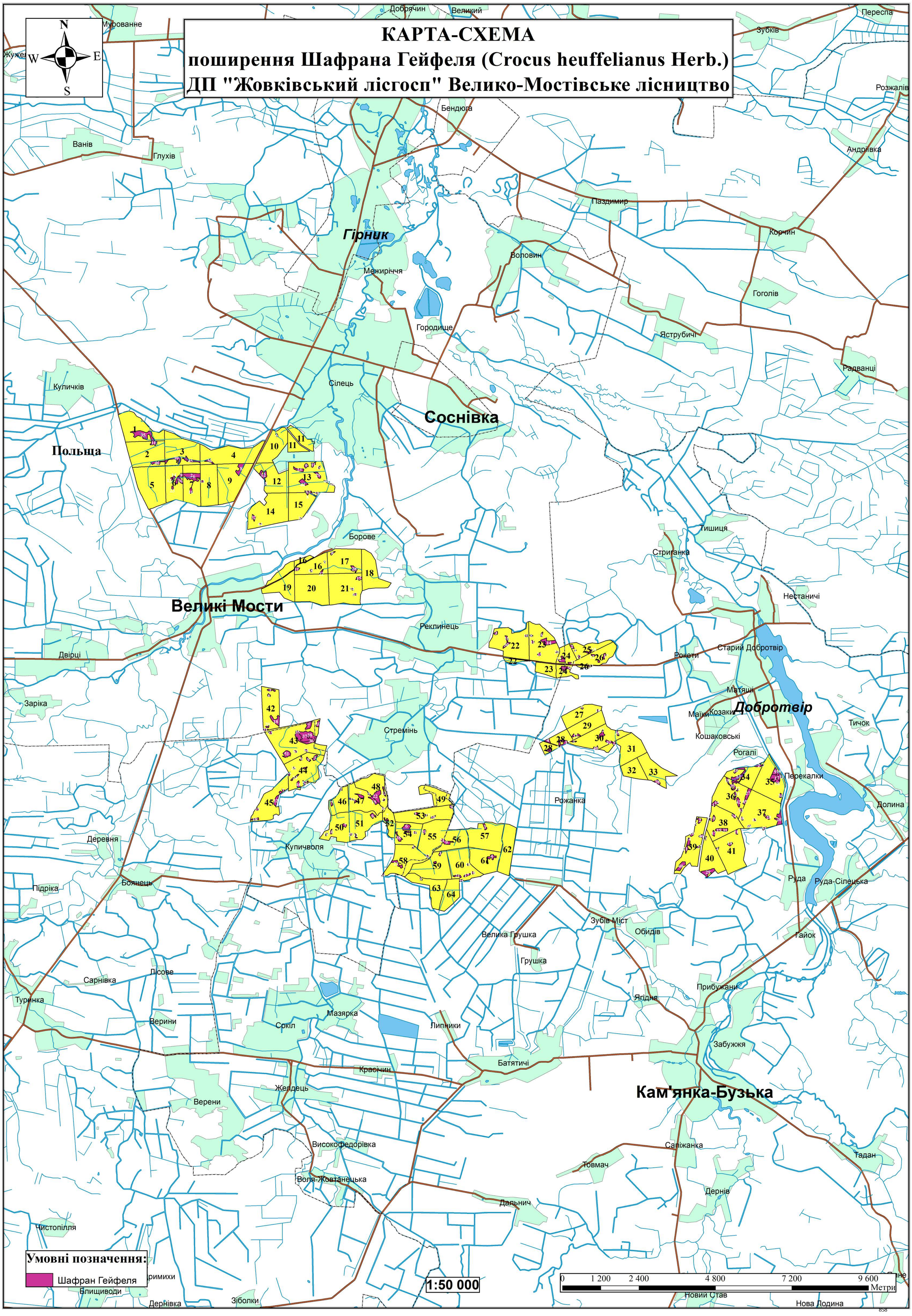

КАРТА-СХЕМА
поширення Шафрана Гейфеля (Crocus heuffelianus Herb.)
ДП "Жовківський лісгосп" Вязівське лісництво

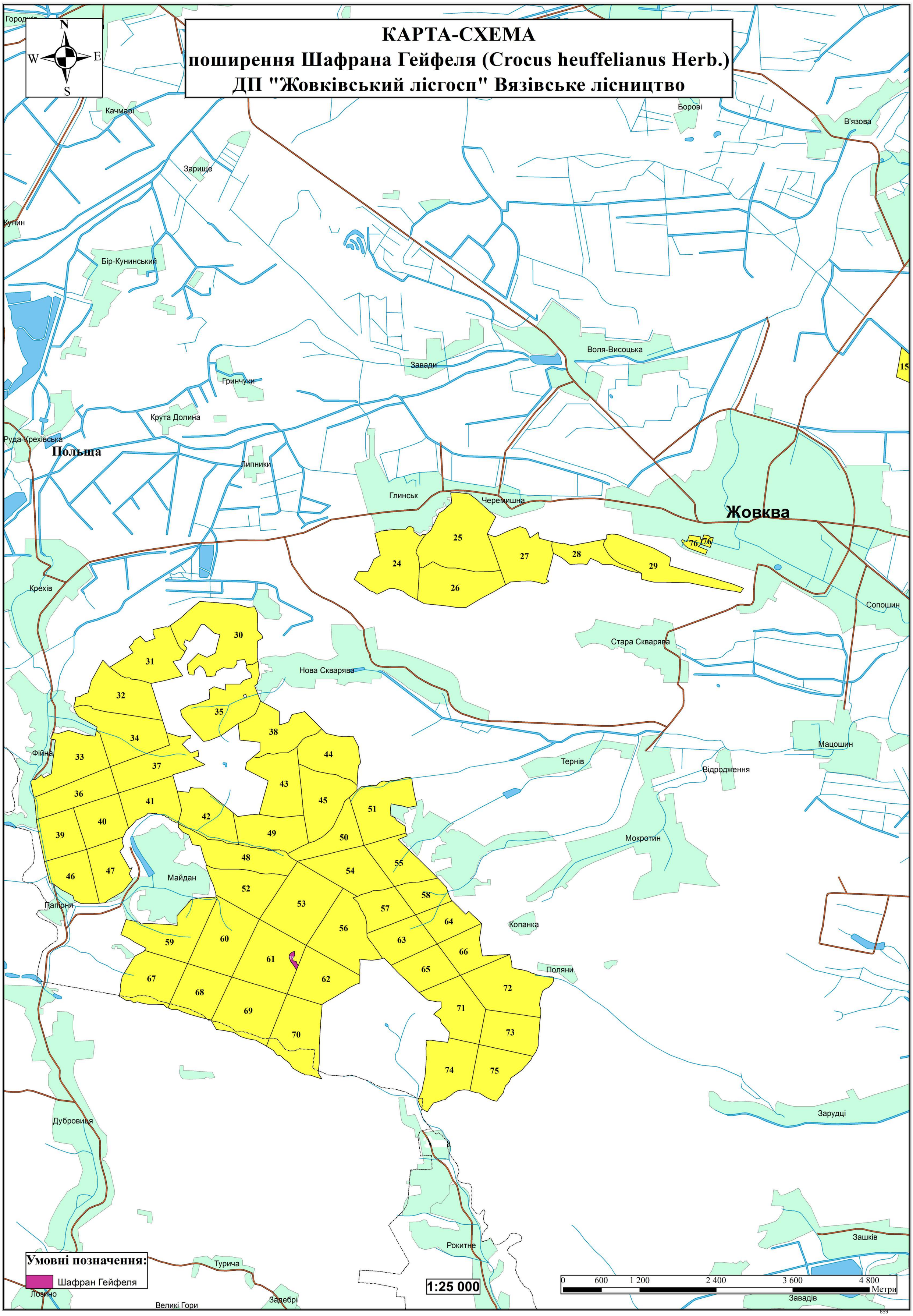

КАРТА-СХЕМА
поширення Шафрана Гейфеля (Crocus heuffelianus Herb.)
ДП "Жовківський лісгосп" Зіболківське лісництво

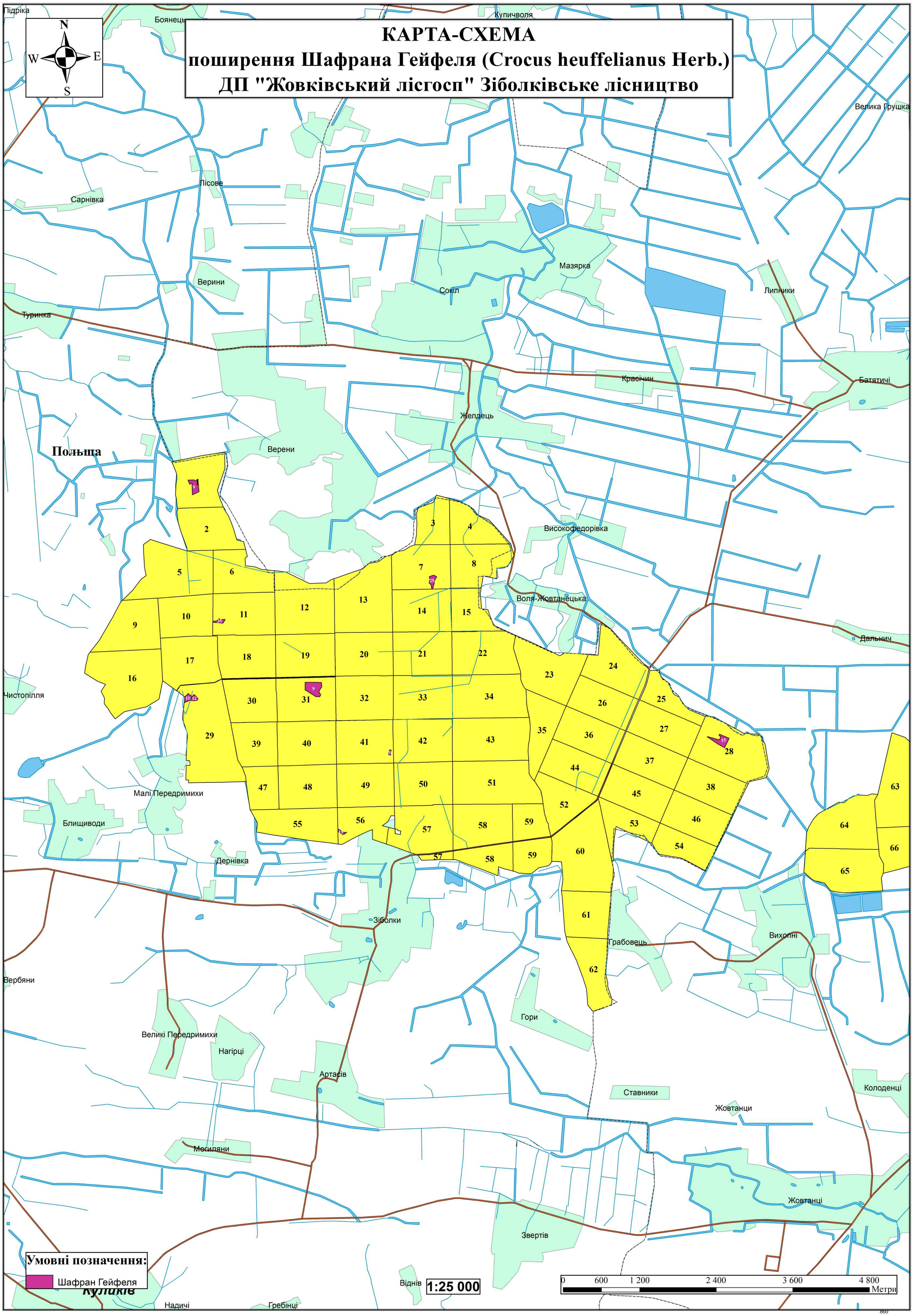

КАРТА-СХЕМА
поширення Шафрана Гейфеля (Crocus heuffelianus Herb.)
ДП "Жовківський лісгосп" Низівське лісництво

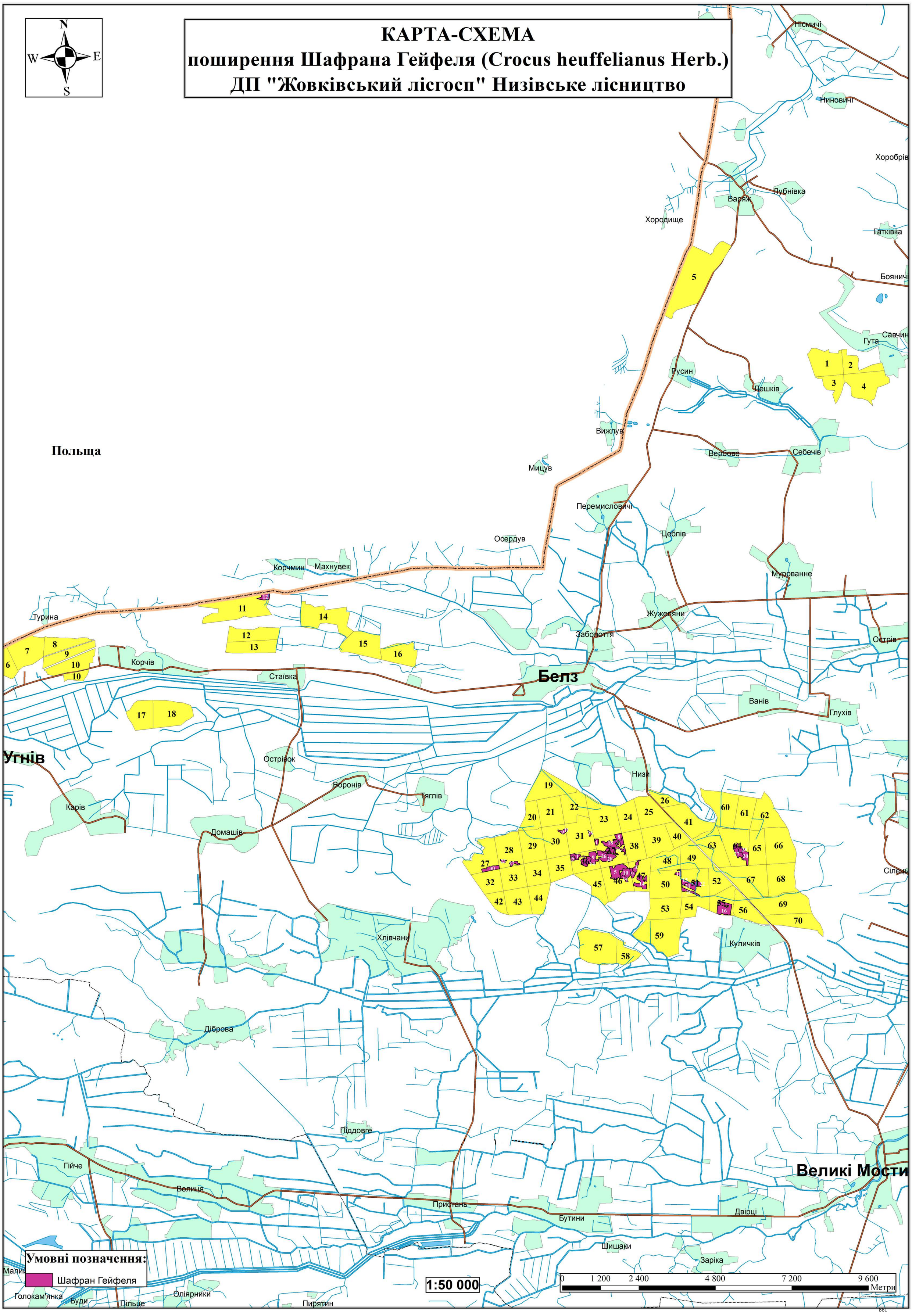

Національна академія наук України
ДЕРЖАВНИЙ ПРИРОДОЗНАВЧИЙ МУЗЕЙ
Україна, 79008, м. Львів, вул. Театральна, 18.
Тел.: (032) 235-69-17, факс: 235-43-07
E-mail: office@smnh.org
http://smnh.org
Р/р № UA738201720343180001000001380,
UA898201720343171001200001380
ДКСУ м. Київ
МФО 820172 ЗКПО 03534452

National Academy of Sciences of Ukraine
STATE MUSEUM OF NATURAL HISTORY
Teatralna Str. 18, Lviv 79008, Ukraine
Tel.: (032) 235-69-17, fax: 235-43-07
E-mail: office@smnh.org
http://smnh.org
Treasury of Kyiv,
Branch 69070200 / 001

19.01.24 №10

Департамент екології та природних ресурсів Львівської обласної державної адміністрації

На запит Департаменту екології та природних ресурсів Львівської обласної державної адміністрації №31-254/0/2-24 від 12.01.2024 р. надсилаємо наявну інформацію щодо виявлення за результатами наукових досліджень (вебресурс Даржавного природознавчого музею НАН України Центр даних «Біорізноманіття України» (http://dc.smnh.org/)) рідкісних і таких, що перебувають під загрозою зникнення видів тваринного і рослинного світу за філіями «Рава-Руське лісове господарство» та «Львівське лісове господарство» ДП «Ліси України» (додаток 1).

Також надсилаємо пропозиції щодо створення нових об’єктів ПЗФ на території «Рава-Руське лісове господарство» (додаток 2).

Директор, к.б.н. Тарас ЯНИЦЬКИЙ

№31-479/0/1-24 від 22.01.2024

Додаток 1

Інформація щодо виявлення за результатами наукових досліджень рідкісних і таких, що перебувають під загрозою зникнення видів тваринного і рослинного світу за філіями «Рава-Руське лісове господарство» та «Львівське лісове господарство» ДП «Ліси України»

Для кожної знахідки вказані: назва найближчого населеного пункту, дата спостереження (рррр-мм-дд), координати у десятковому форматі та унікальний ID у базі даних Центру даних «Біорізноманіття України».

Перелік зареєстрованих геотегованих знахідок видів занесених до Червоної книги України.

Філія «Львівське лісове господарство» ДП «Ліси України».

Рослини

Lycopodium annotinum Лисиничі 1860-00-00 Lat: _____ Lng: _____, ID 17698.
Lycopodium annotinum Полоничі 1996-08-07 Lat: _____ Lng: _____, ID 17906.
Lycopodium annotinum Богданівка 1996-06-28 Lat: _____ Lng: _____, ID 17914.
Galanthus nivalis Устя 1 km W 2023-03-12 Lat: _____ Lng: _____, ID 60204.
Galanthus nivalis Львів 1860-00-00 Lat: _____ Lng: _____, ID 17969.
Galanthus nivalis Львів 1856-04-01 Lat: _____Lng: _____, ID 17965.
Leucojum vernum Львів 2022-04-29 Lat: _____ Lng: _____, ID 48982.
Leucojum vernum Оброшине 1958-03-31 Lat: _____ Lng: _____, ID 18001.
Dianthus superbus Лисиничі 1935-08-29 Lat: _____Lng: _____, ID 66536.
Dianthus superbus Запитів 1996-06-19 Lat: _____ Lng: _____, ID 66527.
Dianthus superbus Полоничі 1997-06-16 Lat: _____ Lng: _____, ID 66532.
Trifolium rubens Деревач 1855-06-00 Lat: _____ Lng: _____, ID 64254.
Carlina acaulis Деревач 1853-07-07 Lat: _____ Lng: _____, ID 22231.
Carlina acaulis Деревач 1853-00-00 Lat: _____ Lng: _____, ID 22138.
Carlina acaulis Деревач 1853-00-00 Lat: _____ Lng: _____, ID 22421.
Carlina acaulis Деревач 1853-07-00 Lat: _____ Lng: _____, ID 22174.
Botrychium lunaria Львів 1990-06-14 Lat: _____ Lng: _____, ID 17936.
Aconitum lasiocarpum Львів vicinity 1855-00-00 Lat: _____ Lng: _____, ID 11309.
Betula humilis Богданівка 0000-00-00 Lat: _____ Lng: _____, ID 48095.

Комахи

Calopteryx virgo Рокитне 0000-07-23 Lat: _____ Lng: _____, ID 10.
Calopteryx virgo Рокитне 0000-00-00 Lat: _____ Lng: _____, ID 4939.
Sympetrum pedemontanum Давидів 1971-08-15 Lat: _____ Lng: _____, ID 13553.
Aromia moschata Липники 1962-08-04 Lat: _____ Lng: _____, ID 1977.
Aromia moschata Липники 2018-08-10 Lat: _____ Lng: _____, ID 9290.
Aromia moschata Львів 1951-06-13 Lat: _____ Lng: _____ ID 2048.
Aromia moschata Зарудці 1960-07-18 Lat: _____ Lng: _____, ID 1979.
Rhysodes sulcatus Львів 0000-00-00 Lat: _____ Lng: _____, ID 59625.

Молюски

Acicula parcelineata Львів 1997-09-06 Lat: _____ Lng: _____, ID 22786.
Plicuteria lubomirskii Оброшине 2014-05-09 Lat: _____ Lng: _____, ID 23405.

Плазуни

Coronella austriaca Підтемне 2022-10-17 Lat: _____ Lng: _____, ID 56444.

Ссавці

Felis silvestris Старе Село 1883-02-08 Lat: _____ Lng: _____, ID 58541.
Lynx lynx Поляна 1956-00-00 Lat: _____ Lng: _____, ID 14624.
Mustela erminea Львів 1952-01-00 Lat: _____ Lng: _____, ID 14322.
Plecotus auritus Львів 1951-05-21 Lat: _____ Lng: _____, ID 14084.

Філія «Рава-Руське лісове господарство» ДП «Ліси України»

Рослини

Sphagnum molle Грушів NE 2008-00-00 Lat: _____ Lng: _____, ID 11063.
Lycopodium annotinum Потелич 0000-00-00 Lat: _____ Lng: _____, ID 17704.
Lycopodium annotinum Старичі 0000-00-00 Lat: _____ Lng: _____, ID 17701.
Swertia perennis Шкло 1867-00-00 Lat: _____ Lng: _____, ID 66436.
Aconitum besserianum Івано-Франкове 7 km W 1855-00-00 Lat: _____ Lng: _____, ID 16653.

Комахи

Sympetrum pedemontanum Немирів 0000-00-00 Lat: _____ Lng: _____, ID 13555.

Птахи

Circaetus gallicus Михайлівка 2018-04-05 Lat: _____ Lng: _____, ID 6154.
Ciconia nigra Віжомля 1993-09-20 Lat: _____ Lng: _____, ID 3016.

Ссавці

Mustela eversmanni Хлівчани 1952-03-23 Lat: _____ Lng: _____, ID 14303.
Lynx lynx Хитрейки 1957-00-00 Lat: _____ Lng: _____, ID 60645.
Lynx lynx Хитрейки 1957-00-00 Lat: _____ Lng: _____, ID 60956.
Neomys anomalus Ясенівка 1951-11-01 Lat: _____ Lng: _____, ID 13784.
Mustela putorius Смолин 1954-07-09 Lat: _____ Lng: _____, ID 14247.

Перелік зареєстрованих геотегованих знахідок видів занесених до списку МСОП з охоронними категоріями вищими від Least Concern (LC).

Філія «Львівське лісове господарство» ДП «Ліси України».

Комахи

Sympetrum depressiusculum Старий Яричів 0000-00-00 Lat: _____ Lng: _____, ID 13471.
Carabus intricatus Рокитне 2020-05-09 Lat: _____ Lng: _____, ID 24050.
Colias myrmidone Львів 0000-08-02 Lat: _____ Lng: _____, ID 64287.
Colias myrmidone Львів 0000-08-03 Lat: _____ Lng: _____, ID 67849.

Ссавці

Anisarthron barbipes Львів 1960-06-24 Lat: _____ Lng: _____, ID 24479.
Barbastella barbastellus Львів 1951-01-07 Lat: _____ Lng: _____, ID 14131.

Філія «Рава-Руське лісове господарство» ДП «Ліси України»

Птахи

Cricetus cricetus Ясенівка 1951-09-00 Lat: _____ Lng: _____, ID 14885.

Перелік зареєстрованих геотегованих знахідок видів занесених до додатків Бернської конвенції.

Філія «Львівське лісове господарство» ДП «Ліси України»

Земноводні

Bufo bufo Раковець 2022-04-07 Lat: _____ Lng: _____, ID 48593.
Bufo bufo Львів 2018-03-31 Lat: _____ Lng: _____, ID 6025.
Hyla arborea Львів 2016-04-08 Lat: _____ Lng: _____, ID 7839.
Triturus cristatus Раковець 2020-05-03 Lat: _____ Lng: _____, ID 23865.
Rana temporaria Лапаївка SW 2020-03-28 Lat: _____ Lng: _____, ID 23304.

Плазуни

Lacerta agilis Новосілка 2017-10-12 Lat: _____ Lng: _____, ID 2795.
Coronella austriaca Підтемне 2022-10-17 Lat: _____ Lng: _____, ID 56444.

Птахи

Jynx torquilla Сердиця 2022-10-00 Lat: _____ Lng: _____, ID 60679.

Ссавці

Sciurus vulgaris Львів 2019-06-24 Lat: _____ Lng: _____, ID 16524.
Martes martes Львів 0000-00-00 Lat: _____ Lng: _____, ID 14173.
Lynx lynx Поляна 1956-00-00 Lat: _____ Lng: _____, ID 14624.
Eptesicus serotinus Львів 1956-00-00 Lat: _____ Lng: _____, ID 14162.
Eptesicus serotinus Майдан 1940-00-00 Lat: _____ Lng: _____, ID 14154.

Філія «Рава-Руське лісове господарство» ДП «Ліси України»

Плазуни

Lacerta agilis Немирів 4 km S 2017-09-09 Lat: _____ Lng: _____, ID 2503.
Lacerta agilis Яворів 8 km SSE 2017-09-09 Lat: _____Lng: _____, ID 2501.

Птахи

Circaetus gallicus Михайлівка 2018-04-05 Lat: _____Lng: _____, ID 6154.
Ciconia ciconia Рава-Руська 2018-03-19 Lat: _____ Lng: _____, ID 5671.
Ciconia ciconia Вербляни 2018-03-20 Lat: _____Lng: _____, ID 5669.

Ссавці

Mustela eversmanni Хлівчани 1952-03-23 Lat: _____ Lng: _____, ID 14303.

Додаток Л

ЛЬВІВСЬКА ОБЛАСНА ДЕРЖАВНА АДМІНІСТРАЦІЯ
ДЕПАРТАМЕНТ АРХІТЕКТУРИ ТА РОЗВИТКУ МІСТОБУДУВАННЯ

вул. Винниченка, 18, м. Львів, 79008, тел. 261-49-81, e-mail: arch@loda.gov.ua, код ЄДРПОУ 38557581

_____ № _____ на № _____ від _____

ТОВ «НВП»«АГРОПРОЕКТ УКРАЇНА»
вул. Тургенєвська, 26/28, м. Київ, 01054

Щодо надання інформації

Департамент архітектури та розвитку містобудування Львівської обласної державної адміністрації розглянув лист ТОВ «НВП» «АГРОПРОЄКТ УКРАЇНИ» від 16.02.2026 № 16.02/26-194 та надає запитувану інформацію:

- повний перелік об'єктів культурної спадщини, занесених до Державного реєстру нерухомих пам'яток України за категорією національного значення за покликанням: https://docs.google.com/spreadsheets/d/1dcESLmWsCWdh4Ju6oDIh-Iq5Q6cPMi9m/edit?usp=sharing&ouid=101337864347208137130&rtpof=true&sd=true;
- повний перелік об'єктів культурної спадщини, занесених до Державного реєстру нерухомих пам'яток України за категорією місцевого значення за покликанням: https://docs.google.com/spreadsheets/d/1dcESLmWsCWdh4Ju6oDIh-Iq5Q6cPMi9m/edit?usp=sharing&ouid=101337864347208137130&rtpof=true&sd=true;
- повний перелік пам'яток, занесених до Переліку об'єктів культурної спадщини Львівської області за категорією національного значення за покликанням: https://docs.google.com/spreadsheets/d/1hl3WJf_Kcdaxf2NEwxQKrIYFfuqPmCX5ilstZXpCg2o/edit?usp=sharing;
- повний перелік пам'яток, занесених до Переліку об'єктів культурної спадщини Львівської області за категорією місцевого значення за покликанням: https://docs.google.com/spreadsheets/d/1CD_jhxk1D6rbtutt41j8UY72IsyGHxmKZg8cd5Nun7s/edit?usp=sharing;
- повний перелік щойно виявлених об'єктів культурної спадщини Львівської області за покликанням: https://docs.google.com/spreadsheets/d/1xTMaYP1-k9AVLupbRUbw_tCGo5u6dj-c4PdOzZzRE7Q/edit?usp=sharing.

Додатково повідомляємо, що до затвердження науково-проектної (науково-дослідної) документації з визначення меж та режимів використання території

2472210614 - ФІЗИЧНА ОСОБА
№16-3368/0/2-26 від 15.05.2026
КЕП (Підписання): ВАЩУК В. М. 15.05.2026 13:38
5E984D526F82F38F0400
0000096F23015F98B706

2472210614 - ФІЗИЧНА ОСОБА
№16-3368/0/2-26 від 15.05.2026
КЕП (Підписання проєкту): ВАЩУК В. М. 15.05.2026 13:38
5E984D526F82F38F0400
0000096F23015F98B706

пам’ятки межа території пам’ятки встановлюється відповідно до статті 14^1 Закону України «Про охорону культурної спадщини» (далі-Закон).

Відповідно до частини другої статті 32 Закону до визначення у встановленому порядку відповідно до частини першої цієї статті зон охорони межі зони охорони становлять: у межах населених пунктів-100 метрів від межі території пам’ятки, історико-культурного заповідника, історико-культурної заповідної території за межами населених пунктів-300 метрів від межі території пам’ятки, історико-культурного заповідника, історико-культурної заповідної території.

Заступник директора **Віктор ВАЩУК**

Володимир Шевц 236 70 86

2008 1411

Міністерство культури і туризму України
Державна служба з питань національної культурної спадщини
Науково-дослідний інститут пам'яткоохоронних досліджень

ПАСПОРТ
об'єкта культурної спадщини

Городище літописного міста Щекотин

(найменування об'єкта)

Вид	Тип	Категорія пам'ятки
археологічний	споруда	національного значення

1.Дата утворення об'єкта:

XI-XIII ст.

2.Місцезнаходження об'єкта:

с.Глинське Жовківського району Львівської області

3.Охоронний № пам'ятки:

555

4.Дати і № рішень, відповідно до яких об'єкт узято на державний облік та визначено категорію пам'ятки:

Рішення виконкому Львівської обласної Ради депутатів трудящих від 05.05.1972 р. № 183 – пам'ятка місцевого значення.
Постанова Кабінету Міністрів України від 27.11.2001 р. № 1761 – пам'ятка національного значення.

5.Наявність охоронний дощок, охоронних знаків, інших інформаційних написів, позначок:

Не встановлені

6.Власник:

7.Користувач:

8.Охоронний договір:

від_____ №_____

9.Функціональне використання:

Сучасне	Первісне	Інші (протягом часу існування об'єкта)
На території городища вирощується ліс	Укріплене місто	

10.Історичні дані про об'єкт:

Давньоруське місто Щекотин або Щекотів згадується в літописі лише один раз, під 1242 роком, у зв'язку з міжусобною війною чернігівського князя Ростислава Михайловича та князя Данила Галицького. У 1242 р. Ростислав вдруге захопив Галич при активній підтримці галицького боярства. Через деякий час Ростислав змушений був утікати з міста від князів Данила та Василька Романовичів: " І він[Ростислав] не видержав, вибіг із Галича до Щекотова, а з ним утік Артемій, єпископ галицький та інші галичани". Втікачі заховалисяя у місті Щекотині. З цього факту можна зробити висновок про те, що Щекотин був певною мірою незалежним, хоч і знаходився порівняно недалеко від столиці князівства міста Галича. Археологічні розкопки на городищі свідчать, що Щекотин був типовим містом Київської Русі. На думку дослідника городища(1934 р.) Я.Пастернака, городище не було постійно заселене, а використовувалося як сховище на випадок воєних дій.

11.Відомості про сучасний стан об'єкта:

Розташування об'єкта і його роль у навколишньому середовищі	Городище знаходиться на відстані 0,4 км від південно-західної околиці села. Воно займає вершину(351,7 м) мисоподібної, видовженої по лінії північ-південь, висоти(70-80 м над рівнем долини навколишньої місцевості), в уроч.Замочок. До початку XX ст. вважали, наприклад, М.Грушевський, що городище знаходиться на вершині сусідньої висоти під назвою Щекотин. Пізніше на згаданій висоті були проведені розвідкові розкопки, але культурного шару не виявлено.
Ландшафт	Мис високого плато над широкою болотистою рівниною.
Опис об'єкта	Перші археологічні дослідження розвідкового характеру у 1934 р.

	провів Я.Пастернак. Однак знахідки з розкопок та звіт про результати досліджень не збереглися. Відомо, що на дитинці він розкопав залишки наземного житла, у якому було виявлено гончарну кераміку XII-XIV ст., залізну сокиру, фрагмент крученого скляного браслета. У другій половині XX ст.. городище досліджували П.А.Раппопорт, О.О.Ратич,, В.С.Терський, О.М.Корчинський. А систематичні дослідження на протязі кількох років на пам'ятці здійснював Р.М.Чайка. В оборонній системі городища поєднувалися природні, надзвичайно круті і обривисті, схили та споруджені земляні вали. Більше половини периметра сторін городища захищено природними укріпленнями – ярами та балками. Оборонний вал городища, заввишки 0,50-1,50 м, погано зберігся. З західного боку городища валу немає, тут захистом служило урвище. Дитинець городища розташований у крайній південно-західній частині плато в уроч.Вище. Він має приблизно округлу форму 80-60 м, укріплений валом та ровом. Вал висотою до 6 м з зовнішньої сторони, споруджений з південно-східного, південного та південно-західного краю дитинця. З півночі та північного сходу дитинець захищений обривистим схилом і глибоким(14 м) яром. У зроблених перерізах валів помітно, що вони споруджені з світлої, добре утрамбованої глини, перекритої шаром гумусованого грунту та дерну товщиною 0,20-0,30 м. На стародавній поверхні валу дитинця знаходився шар попелу вогнища товщиною до 0,20 м, в якому

	знаходилися фрагменти глиняного посуду XI ст. Дерев'яних конструкцій у валах не виявлено. Товщина культурного шару в розкопах на городищі досягала 0,20-0,80 м. Насиченість його артефактами незначна, а в деяких розкопах культурний шар бідний. На дитинці виявлено залишки двох жител заглибленого типу 0,70-1,20 глибиною з печами-кам'янками, і одне наземного типу, з глиняною піччю. Площа жител становить 3,20х2,70 – 4х3,5 м. На посаді житла не виявлені. В процесі розкопок на городищі виявлено різноманітні речі, що побутували на городищах Київської Русі. Найбільшу кількість з них складають фрагменти гончарного посуду(1,5 тис.) XI - середини XIII ст. Знайдено залізні ножі, серпи, гачки, цвях, скобу, наконечник списа та дротика, три наконечники стріл, вудило, уламки бронзових та скляних браслетів, глиняні та шиферні пряслиця, срібну намистину та бронзову лунницю, кам'яні бруски для заточки металевих знарядь, мергелеву формочку для відливання хрестиків, кістки тварин(бик, кінь, вівця, свиня).
Перебудови, втрати й історичні нашарування	Зруйнований вал посаду городища, викопана яма на валу дитинця. Поверхня посаду розорюється, на ньому викопано траншею. На північному схилі городища прокладена ґрунтова дорога. Поверхня городища заросла деревами та кущами лісу, за виключенням невеликої ділянки, на якій лісники вирощують саджанці дуба.
Наявність творів мистецтва та їх опис	

Опис території об'єкта	Залишки городища знаходяться на рівній площадці мису, яка плавно підвищується на південний захід, де розташований дитинець.
Загальна оцінка технічного стану об'єкта, дата, № акта технічного стану	Задовільний. Акт №12. 05.07.2007 р.
Наявність інженерних мереж та інженерного обладнання	
Дата і № довідки про майнову цінність об'єкта, найменування організації, яка провела оцінку, вартість у гривнях	Не визначена

12. Перелік складових (для комплексу(ансамблю), визначного місця):

13.Територія об'єкта:

Площа	250х150 м
Опис меж території об'єкта	Територія городища обмежена по периметру крутими схилами висоти.

14.Оцінка антропологічної, археологічної, естетичної, етнографічної, історичної, мистецької, наукової чи художньої цінності об'єкта:

Якості об'єкта, завдяки яким він набуває культурної цінності як пам'ятки	Наявність культурного шару та оборонних земляних валів.

15.Зони охорони пам'ятки:

Організація – розробник науково-проектної документації	
Дата розроблення науково-проектної документації	
Дата і номер документа про затвердження науково-проектної документації	
Короткий опис меж зон охорони із зазначенням площі кожної зони	Не визначені

16. Наявність науково-дослідної та науково-проектної документації на об'єкт:

Найменування документації	Рік розроблення	Автор (організація)	Місце зберігання, інв. №

17. Дослідницькі й реставраційні роботи на об'єкті:

Найменування робіт	Рік проведення	Замовник	Виконавець	Підрядна організація

18.Основні джерела відомостей про об'єкт:

Археологічні матеріали	Глиняний посуд, залізні, бронзові, скляні, кам'яні, вироби, кістки тварин.
Іконографічні матеріали	
Архівні матеріали	Михальчишин І.Р. Звіт про

	інвентаризацію пам'яток археології національного значення у Львівській області в 2007 році.-К.,2007.-С.6// Фонди НДІ пам'яткоохоронних досліджень. Шеломенцев-Терський В. Звіт про роботу госпдоговірної теми в с.Мокротин і с.Глинське Нестерівського р-ну Львівської обл.//Фонди Інституту археології НАН України.-№1981/100.
Бібліографічні матеріали	Грушевський М. Історія України-Руси.-Т.ІІ.-К., 1992. Корчинский О. Исследования на Львовщине//Археологические открытия 1982 года.-М., 1984.-С.279. Літопис Руський.-К., 1989. Пастернак Я. Перші археологічні розкопки з рамени греко-католицької Богословської Академії у Львові//Записки НТШ.-Львів, 1933.-Т.152.-С.136. Пелещишин М.А. До питання про літописне городище "Печера Домажирова"//Еволюція розвитку слов'янських градів VIII-XIV ст. у передгір'ї Карпат і Татр.-Львів, 1994.-С.13-15. Раппопорт П.А. Военное зодчество западно-русских земель X-XIV вв.//Материалы и исследования по археологии СССР.-М., 1967.-№ 140.-С.178. Ратич О.О. Давньоруські археологічні пам'ятки на території західних областей УРСР.-К., 1957. Чайка Р.М. Розкопки літописного Щекотина//Археологічні відкриття в Україні 1997-1998 рр.-К.,1998.-С.152-153. Чайка Р.М. Нові матеріали з літописного городища Щекотин//Археологічні дослідження в Україні 1998-1999рр.-К.,1999.-С.156. Чайка Р.М.Дослідження дитинця та посаду літописного городища Щекотин//Археологічні дослідження в Україні 1999-2000 рр.-К.,2001.-С.234-235. Чайка Р. Княже місто Щекотин.-Львів, 2003.

19.До паспорта додаються графічні матеріали та фотофіксація:

Найменування	Кількість	Дата виконання	Виконавець
Генеральний план	1	18.09.2008 р.	Михальчишин І.Р.
План городища	1	1998 р.	Чайка Р.М.
План городища	1	2003 р.	Чайка Р.М.
Обміри:			
По поверхові плани			
Креслення фасадів (у разі потреби)			
Розрізи			
Фотофіксація:			
Фото загального вигляду	1	22.07.2007 р.	Михальчишин І.Р.
Фото фрагментів	12	22.07.2007 р.	Михальчишин І.Р.
Фото деталей			
Фото інтер'єрів			
Інше			

Паспорт склав:

Посада та назва організації	Спеціальність, кваліфікаційний рівень	Прізвище, ініціали	Підпис	Дата складання
Науковий співробітник. НДІ пам'яткоохоронних досліджень		Михальчишин І.Р.		14.10.2008 р.

Директор
Науково-дослідного інституту
пам'яткоохоронних досліджень
Міністерства культури і туризму України **О.М.Сердюк**

Голова
Державної служби з питань
національної культурної спадщини
Міністерства культури і туризму України **М.М.Кучерук**

7

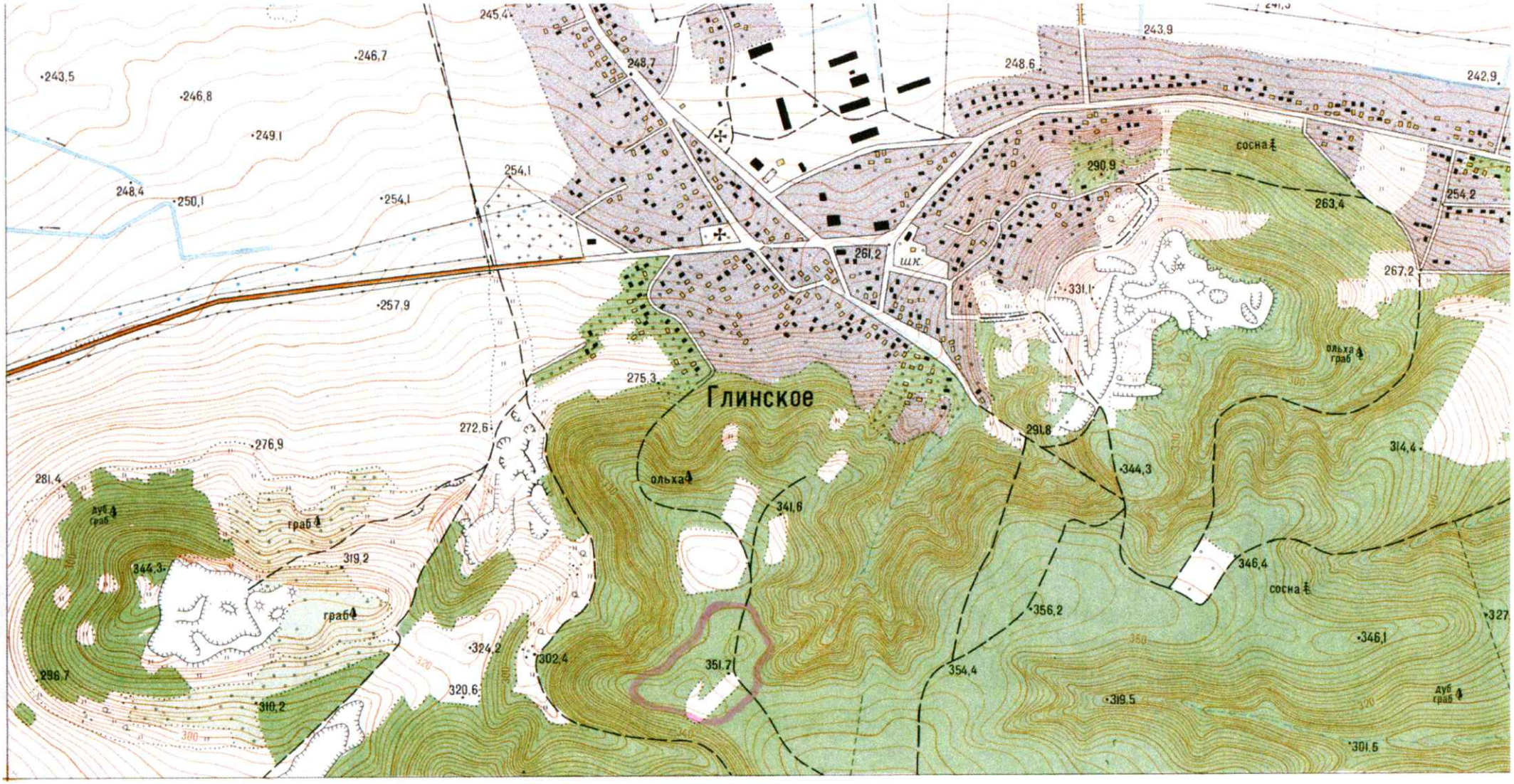

План розташування городища XI-XIII ст. літописного міста Щекотин. с. Глинське Жовківського району.
Масштаб 1:10000

— лісні городища

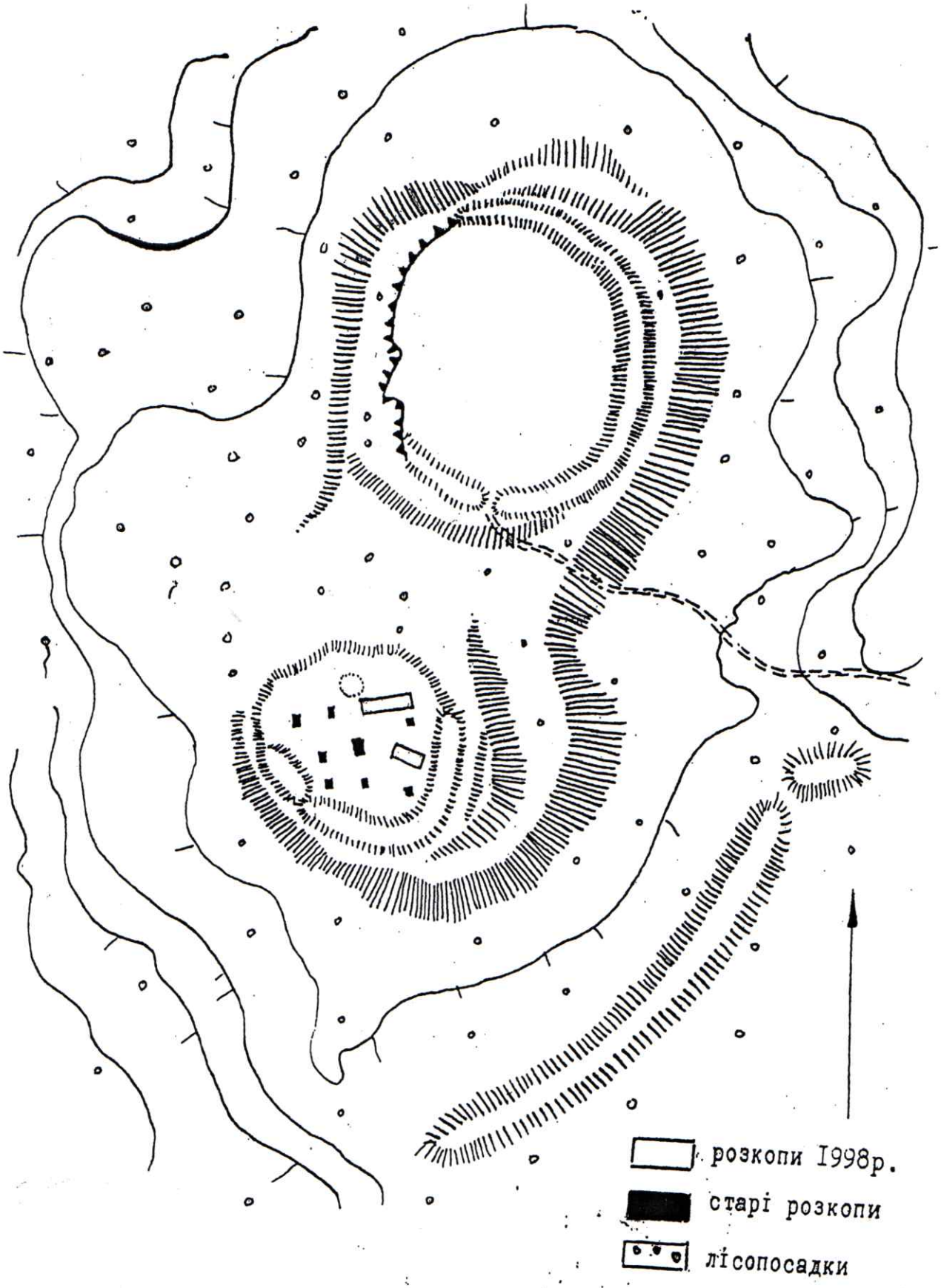

План городища XI-XIII ст. літописного міста Щекотин.
с.Глинське Жовківського району(за Чайкою Р.М., 1998 р.).

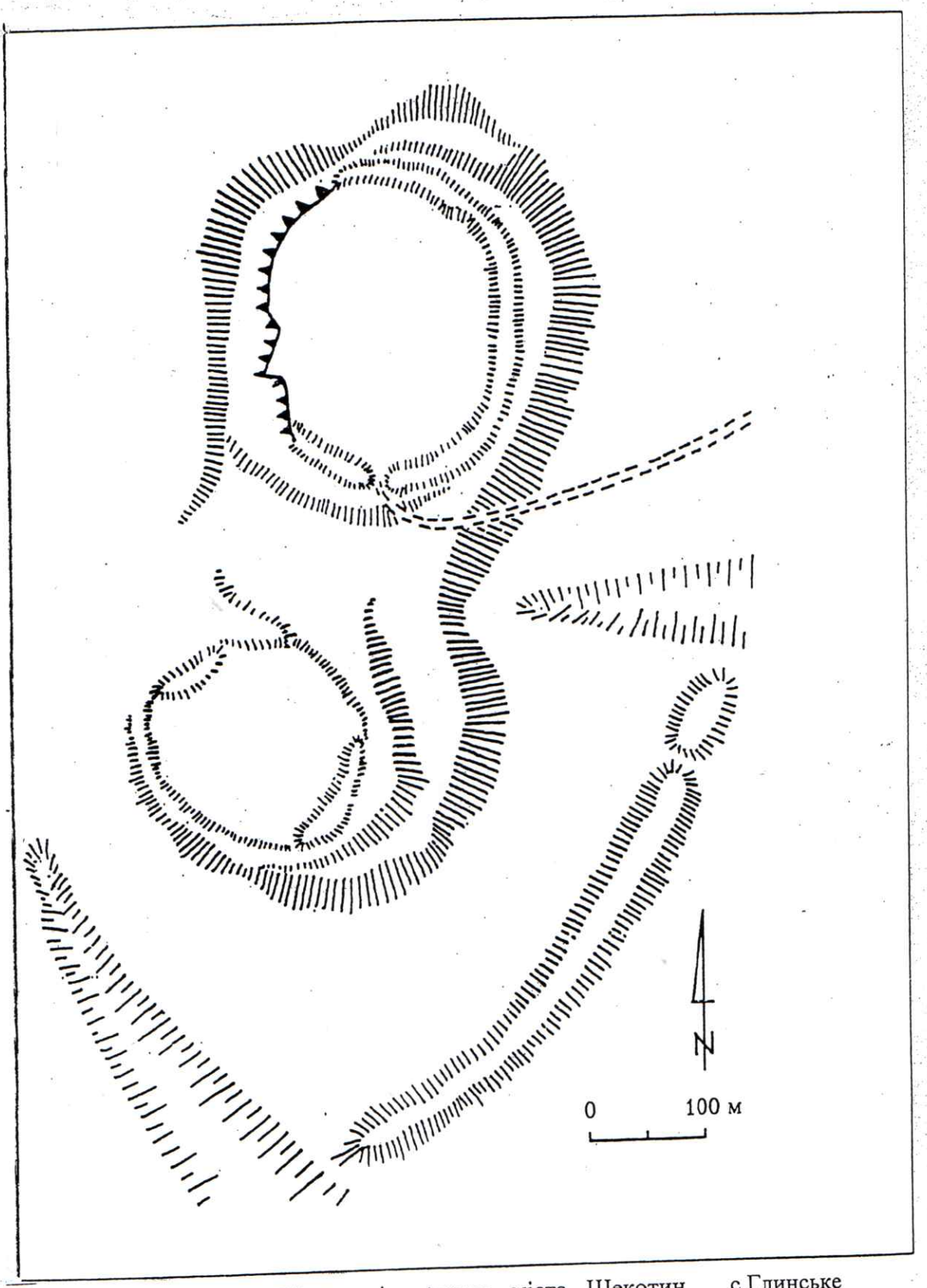

План городища XI-XIII ст. літописного міста Щекотин. с.Глинське Жовківського району(за Чайкою Р.М., 2003 р.).

Городище XI-XIII ст. літописного міста Щекотин. с.Глинське Жовківського району. Вид з північного заходу. Фото І.Р.Михальчишина 2007 р.

Городище XI-XIII ст. літописного міста Щекотин. с.Глинське Жовківського району. Майданчик городища. Вид з півночі. Фото І.Р.Михальчишина 2007 р.

19

Городище XI-XIII ст. літописного міста Щекотин. с.Глинське Жовківського району. Рів на майданчику городища. Вид зі сходу. Фото І.Р.Михальчишина 2007 р.

Городище XI-XIII ст. літописного міста Щекотин. с.Глинське Жовківського району. Яр і дорога на північному схилі городища. Вид з півночі. Фото І.Р.Михальчишина 2007 р.

Городище XI-XIII ст. літописного міста Щекотин. с.Глинське Жовківського району. Територія дитинця. Вид з півночі. Фото І.Р.Михальчишина 2007 р.

Городище XI-XIII ст. літописного міста Щекотин. с.Глинське Жовківського району. Яма на північно-східній ділянці валу дитинця. Вид з північного заходу. Фото І.Р.Михальчишина 2007 р.

Городище XI-XIII ст. літописного міста Щекотин. . с.Глинське Жовківського району. Північно-східна ділянка валу дитинця. Вид з півночі. Фото І.Р.Михальчишина 2007 р.

Городище XI-XIII ст. літописного міста Щекотин. с.Глинське Жовківського району. Північно-східна ділянка валу дитинця. Вид з півдня. Фото І.Р.Михальчишина 2007 р.

Городище XI-XIII ст. літописного міста Щекотин. с.Глинське Жовківського району. Північно-західний вал дитинця. Вид з півночі. Фото І.Р.Михальчишина 2007 р.

16

Городище XI-XIII ст. літописного міста Щекотин. с.Глинське Жовківського району. Південний вал дитинця. Вид з заходу. Фото І.Р.Михальчишина 2007 р.

Городище XI-XIII ст. літописного міста Щекотин. с.Глинське Жовківського району. Яр з півночі дитинця. Вид зі сходу. Фото І.Р.Михальчишина 2007 р.

Городище XI-XIII ст. літописного міста Щекотин. с.Глинське Жовківського району. Південна ділянка валу дитинця. Вид зі сходу. Фото І.Р.Михальчишина 2007 р.

Городище XI-XIII ст. літописного міста Щекотин. с.Глинське Жовківського району. Південна ділянка валу дитинця. Вид з заходу. Фото І.Р.Михальчишина 2007 р.

"ЗАТВЕРДЖУЮ"
начальник Управління
охорони культурної спадщини
Львівської облдержадміністрації

В.Івановський

"05" липня 2007 р.

А К Т № 12

технічного обстеження пам'ятки археології національного значення городища XI-XIII ст. літописного міста Щекотин. с.Глинське Жовківського району Львівської області. Охоронний № 475.

Ми, Лазурко Остап Романович – провідний спеціаліст відділу охорони та реставрації пам'яток Управління охорони культурної спадщини Львівської облдержадміністрації, Остапик Тарас Володимирович – науковий співробітник Рятівної археологічної служби Інституту археології НАНУ, Михальчишин Іван Романович –науковий співробітник НДІ пам'яткоохоронних досліджень, 02 липня 2007 р. обстежили городище, що знаходиться біля південно-західної околиці села, ліворуч дороги Жовква-Крехів. Воно займає порізаний ярами мис з крутими схилами висотою понад 80 м. Дитинець знаходиться у західній частині городища. Майданчик дитинця обнесений зі сходу, півдня і заходу валом висотою 2-6 м. На південний схід від дитинця розташований посад городища. Оборонний вал посаду не зберігся. Городище заліснене, за виключенням невеликої галявини на місці посаду, на якій лісництво вирощує дубові насадження. На цій же галявині помітна замулена траншея невідомого походження. На схилі північно східної ділянки валу дитинця помітна замулена яма. Інших руйнувань поверхні пам'ятки не виявлено.

Лазурко О.Р.

Остапик Т.В.

Михальчишин І.Р.

Certificate SGSCH-FM/COC-012023

The Organization

SFE “Forests of Ukraine”, branch “Lviv Forestry”

8b Yavornytskogo str., Lviv, 79054, Ukraine

has been assessed and certified as meeting the requirements of

Forest Management

The company was assessed against the following standards and scope
Forest Management Certification

The FSC National Forest Stewardship Standard of Ukraine, V 1-0 of 15 July 2019
FSC-STD-50-001 Requirements for use of the FSC trademarks by Certificate Holders

For the following activities
Forest management of SFE “Forests of Ukraine”, branch “Lviv Forestry” in Lviv region for the production of softwood/hardwood timber according to the FSC National Forest Stewardship Standard of Ukraine, V 1-0 of 15 July 2019

This certificate is valid from 23 February 2023 until 03 February 2027 and remains valid subject to satisfactory surveillance audits.

Issue 3. Certified since 04 February 2022

Authorised by	Authorised by
Natalia Marius	Christian Kobel

SGS Société Générale de Surveillance SA
1, Place des Alpes, 1201 Geneva, Switzerland
t +41 (0)22 739 91 11 - www.sgs.com

The validity of this certificate shall be verified on http//info.fsc.org/ For the full list of product groups covered by the certificate see http//info.fsc.org/ This certificate itself does not constitute evidence that a particular product supplied by the certificate holder is FSC-certified [or FSC Controlled Wood]. Products offered shipped or sold by the certificate holder can only be considered covered by the scope of this certificate when the required FSC claim is clearly stated on sales and delivery documents. The certificate remains the property of SGS . The certificates and all copies or reproductions shall be returned or destroyed if requested by SGS

FSC
www.fsc.org
FSC™ A000531
The mark of responsible forestry

This document is an authentic electronic certificate for Client' business purposes use only. Printed version of the electronic certificate are permitted and will be considered as a copy. This document is issued by the Company subject to SGS General Conditions of certification services available on Terms and Conditions | SGS. Attention is drawn to the limitation of liability, indemnification and jurisdictional clauses contained therein. This document is copyright protected and any unauthorized alteration, forgery or falsification of the content or appearance of this document is unlawful.

Аркуш 1

ФОНД РУБОК ГОЛОВНОГО КОРИСТУВАННЯ на період з 2022 по 2031 рік

Філія "Львівське лісове господарство" ДП "Ліси України"

БРЮХОВИЦЬКЕ лісництво

Квартал	Виділ, під-виділ	Площа, га	Проектується: Рік рубки (п'ятиріччя)	Спосіб лісовідновлення	Р Т К	Я р у с	Склад насадження	Вік, років	Клас бонітету, тип лісу (ТЛУ)	Повнота	Висота, м	Діаметр, см	Запас на виділі, тис. куб.м	Запас, що вирубується, тис. куб.м	%% ділових дерев	Запас на 1 га, куб.м	Схил: Експозиція	Схил: Крутизна	Додаткові відомості: наявність підросту, інформація про підсочку, відвід в рубку
							ЗАХИСНІ ЛІСИ												
							ГОСПОДАРСЬКА ЧАСТИНА ЗАХИСНІ ЛІСИ З ОБМЕЖЕНИМ РЕЖИМОМ КОРИСТУВАННЯ НА РІВНИНІ - 11												
							СУЦІЛЬНІ РУБКИ - 1												
							ГОСПОДАРСЬКА СЕКЦІЯ БЕРЕЗОВА - 110												
							СТИГЛІ НАСАДЖЕННЯ												
42	29	1.3			1		8БП	81	2	0.40	25.0	36	0.16	0.16	30	120			
							1ГЗ	46	ДЗДГБ		16.0	16			5				
							1ГЗ	76			21.0	26			10				
Разом																			
		1.3											0.16	0.16					
Разом по господарській секції																			
		1.3											0.16	0.16					
Разом по способу рубок																			
		1.3											0.16	0.16					
Разом по господарській частині																			
		1.3											0.16	0.16					
Разом по категорії лісів																			
		1.3											0.16	0.16					
							ЕКСПЛУАТАЦІЙНІ ЛІСИ												
							ГОСПОДАРСЬКА ЧАСТИНА ЕКСПЛУАТАЦІЙНІ ЛІСИ НА РІВНИНІ - 13												
							СУЦІЛЬНІ РУБКИ - 1												
							ГОСПОДАРСЬКА СЕКЦІЯ СОСНОВА - 70												
							СТИГЛІ НАСАДЖЕННЯ												
1	8	5.4			1		5СЗ	91	1	0.65	27.0	36	1.65	1.65	70	305			
							1ЯВ	81	ДЗГД		25.0	32			50				
							2БКЛ	81			28.0	38			60				
							1ГЗ	76			21.0	24			5				
							1ЛПД	81			25.0	36			10				
1	36	2.7			1		5СЗ	91	1	0.70	27.0	36	0.81	0.81	70	300			
							1ГЗ	66	ДЗГД		19.0	22			5				
							1ВЛЧ	71			21.0	24			30				
							2БКЛ	81			27.0	36			60				
							1БП	71			26.0	40			30				
3	21	3.0			1		5СЗ	91	1	0.70	27.0	36	1.04	1.04	70	345			
							2БКЛ	76	ДЗГД		26.0	34			60				
							1ЯЗ	71			25.0	30			50				
							1ЯВ	61			24.0	34			45				
							1ДЗ	91			26.0	36			45				
4	14	0.7			1		6СЗ	81	1	0.70	27.0	36	0.20	0.20	70	290			
							3ГЗ	71	ДЗГД		20.0	22			5				
							1ЯЗ	81			28.0	44			50				
6	7	1.6			1		4СЗ	91	1	0.70	27.0	38	0.46	0.46	65	290			

Філія "Львівське лісове господарство" ДП "Ліси України"
БРЮХОВИЦЬКЕ лісництво

Квартал	Виділ, під-виділ	Площа, га	Проектується: Рік рубки (п'ятиріччя)	Спосіб лісовідновлення	Р Т К	Я р у с	Склад насадження	Вік, років	Клас бонітету, тип лісу (ТЛУ)	Повнота	Висота, м	Діаметр, см	Запас на ділі, тис. куб.м	Запас, що вирубується тис. куб.м	%% ділових дерев	Запас на 1 га, куб.м	Схил: Експозиція	Схил: Крутизна	Додаткові відомості: наявність підросту, інформація про підсочку, відвід в рубку
							1ДЗ	91	ДЗГД		24.0	32				55			
							1ГЗ	81			21.0	24				5			
							2ВЛЧ	81			21.0	24				30			
							1БКЛ	96			30.0	52				60			
							1КЛГ	91			25.0	34				45			
21	12	2.0				1	4СЗ	81	1	0.70	27.0	38	0.59	0.59	70	295			
							1БП	71	ДЗГД		26.0	36				30			
							1ДЗ	81			25.0	34				55			
							1ЯЗ	81			27.0	36				50			
							2ГЗ	71			21.0	24				5			
							1ЯВ	76			25.0	32				55			
Разом		15.4											4.75	4.75					
ПРИСТИГАЮЧІ НАСАДЖЕННЯ, ЯКІ В ПРОЕКТНОМУ ПЕРІОДІ ДОСЯГНУТЬ ВІКУ СТИГЛОСТІ																			
27	17	2.5				1	7СЗ	76	2	0.40	23.0	36	0.43	0.43	50	170			
							2СЗ	46	Д2ГДС		17.0	24				55			
							1ЧШ	56			21.0	24				20			
Разом		2.5											0.43	0.43					
Разом по господарській секції		17.9											5.18	5.18					
ГОСПОДАРСЬКА СЕКЦІЯ ЯЛИНОВА ПОХІДНА - 73																			
СТИГЛІ НАСАДЖЕННЯ																			
9	3	2.2				1	9ЯЛЕ	56	1А	0.60	24.0	28	0.68	0.68	80	310			
							1ГЗ	56	СЗГД		19.0	20				5			
9	23	0.9				1	7ЯЛЕ	51	1А	0.60	22.0	24	0.22	0.22	80	245			
							1ДЗ	51	ДЗГД		20.0	24				50			
							1ЯВ	51			20.0	24				50			
							1КЛГ	51			20.0	22				45			
35	27	0.4				1	7ЯЛЕ	61	1А	0.45	24.0	32	0.10	0.10	85	240			
							3МДЕ	61	ДЗГД		25.0	34				70			
38	23	0.2				1	9ЯЛЕ	71	1	0.30	25.0	30	0.03	0.03	80	160			
							1ГЗ	61	ДЗГД		19.0	22				5			
Разом		3.7											1.03	1.03					
ПРИСТИГАЮЧІ НАСАДЖЕННЯ, ЯКІ В ПРОЕКТНОМУ ПЕРІОДІ ДОСЯГНУТЬ ВІКУ СТИГЛОСТІ																			
35	2	2.3				1	5ЯЛЕ	48	1А	0.65	22.0	26	0.67	0.67	85	290			
							1ЛПД	48	ДЗГД		22.0	26				30			
							4МДЕ	48			25.0	38				70			
Разом		2.3											0.67	0.67					
Разом по господарській секції		6.0											1.70	1.70					

Філія "Львівське лісове господарство" ДП "Ліси України"
БРЮХОВИЦЬКЕ лісництво

Квартал	Виділ, під-виділ	Площа, га	Проектується: Рік рубки (п'ятиріччя)	Проектується: Спосіб лісовідновлення	Я р у с	Р Т К	Склад насадження	Вік, років	Клас бонітету, тип лісу (ТЛУ)	Повнота	Висота, м	Діаметр, см	Запас на виділі, тис. куб.м	Запас, що вирубується тис. куб.м	%% ділових дерев	Запас на 1 га, куб.м	Схил: Експозиція	Схил: Крутизна	Додаткові відомості: наявність підросту, інформація про підсочку, відвід в рубку
							ГОСПОДАРСЬКА СЕКЦІЯ МОДРИНОВА - 80												
							СТИГЛІ НАСАДЖЕННЯ												
8	17	0.8			1		7МДЕ	55	1Б	0.65	26.0	36	0.20	0.20	70	255			
							1ЯВ	60	ДЗГД		24.0	30			50				
							1КЛГ	60			23.0	32			50				
							1ГЗ	50			18.0	20			5				
8	19	1.7			1		7МДЕ	55	1Б	0.70	26.0	36	0.46	0.46	70	270			
							1ДЗ	55	ДЗГД		19.0	22			55				
							1ГЗ	50			17.0	18			5				
							1ДЧР	55			26.0	38			60				
8	28	3.1			1		6МДЕ	53	1Б	0.55	26.0	36	0.60	0.60	70	195			
							2ДЗ	53	ДЗГД		19.0	22			45				
							1ГЗ	43			15.0	16			5				
							1ДЧР	53			26.0	36			60				
9	4	27.5			1		6МДЕ	56	1Б	0.75	28.0	38	9.76	9.76	75	355			
							1ДЧР	56	СЗГД		26.0	36			60				
							1ДЗ	56			21.0	26			45				
							1КЛГ	61			24.0	30			40				
							1ЯЛЕ	56			23.0	26			75				
12	7	0.2			1		6МДЕ	57	1А	0.70	25.0	36	0.05	0.05	70	245			
							2ЯЛЕ	57	ДЗГД		23.0	28			80				
							2ГЗ	47			16.0	18			3				
16	6	4.9			1		5МДЕ	55	1Б	0.70	27.0	38	1.20	1.20	70	245			
							3ГЗ	55	ДЗГД		19.0	22			2				
							1ОС	60			23.0	34			5				
							1ДЗ	55			20.0	24			45				
19	20	3.1			1		4МДЕ	58	1Б	0.65	27.0	38	0.78	0.78	75	250			
							1ДЗ	58	ДЗГД		20.0	26			50				
							1ЯЛЕ	58			23.0	26			80				
							2ЯВ	65			25.0	34			50				
							1ГЗ	53			18.0	18			5				
							1БХА	58			23.0	30			45				
21	6	0.3			1		9МДЕ	56	1Б	0.70	28.0	40	0.09	0.09	70	305			
							1ГЗ	46	ДЗГД		16.0	18			3				
21	14	3.5			1		5МДЕ	76	1А	0.50	28.0	40	0.68	0.68	70	195			
							2ЯЗ	76	ДЗГД		27.0	36			60				
							1ГЗ	71			21.0	24			5				
							1ЯВ	71			24.0	34			55				
							1ГЗ	46			17.0	16			3				
22	10	1.4			1		4МДЕ	57	1Б	0.70	27.0	36	0.35	0.35	75	250			
							2ЯЗ	57	ДЗГД		27.0	34			50				
							1ГЗ	52			18.0	18			5				
							2ВЛЧ	52			20.0	24			30				
							1КЛГ	57			22.0	28			45				
22	18	0.8			1		9МДЕ	58	1Б	0.70	28.0	34	0.26	0.26	70	325			
							1КЛГ	53	ДЗГД		21.0	24			45				
22	20	0.6			1		9МДЕ	58	1Б	0.70	28.0	32	0.20	0.20	70	325			

Філія "Львівське лісове господарство" ДП "Ліси України"
БРЮХОВИЦЬКЕ лісництво

Квартал	Виділ, під-виділ	Площа, га	Проектується: Рік рубки (п'ятиріччя)	Проектується: Спосіб лісовідновлення	Я р у с	Т К	Склад насадження	Вік, років	Клас бонітету, тип лісу (ТЛУ)	Повнота	Висота, м	Діаметр, см	Запас на виділі, тис. куб.м	Запас, що вирубується тис. куб.м	%% ділових дерев	Запас на 1 га, куб.м	Схил: Експозиція	Схил: Крутизна	Додаткові відомості: наявність підросту, інформація про підсочку, відвід в рубку
							1ЯВ	53	ДЗГД		21.0	24			50				
23	9	5.9				1	5МДЕ	55	1Б	0.70	27.0	36	1.62	1.62	70	275			
							1ЯВ	55	ДЗГД		24.0	34			50				
							2ЛПД	60			24.0	30			30				
							1ГЗ	50			18.0	20			5				
							1ЯЗ	55			27.0	36			50				
29	16	0.4				1	7МДЕ	57	1Б	0.65	27.0	38	0.12	0.12	70	300			
							3ДЧР	57	Д2ГБД		26.0	40			60				
29	30	0.6				1	3МДЕ	63	1Б	0.70	27.0	42	0.15	0.15	70	255			
							3ГЗ	63	Д2ГБД		21.0	24			5				
							1ЯЗ	63			27.0	38			50				
							1ВЛЧ	63			23.0	28			25				
							1ЯВ	63			26.0	40			40				
							1ГЗ	83			22.0	32			5				
30	12	2.1				1	7МДЕ	57	1Б	0.65	26.0	40	0.59	0.59	70	280			
							1ДЧР	57	Д2ГБД		25.0	40			60				
							1ЯЛЕ	57			22.0	26			80				
							1ДЗ	57			20.0	24			55				
30	25	2.0				1	10МДЕ	57	1Б	0.65	26.0	38	0.58	0.58	70	290			
									Д2ГБД										
30	34	4.6				1	5МДЕ	57	1Б	0.65	28.0	40	1.31	1.31	70	285			
							1ЯЗ	57	ДЗГД		27.0	38			45				
							1ЯВ	67			25.0	36			50				
							1ДЗ	62			24.0	34			55				
							1СЗ	57			27.0	42			70				
							1ГЗ	57			20.0	22			3				
32	2	0.7				1	7МДЕ	53	1Б	0.65	26.0	40	0.17	0.17	75	240			
							2ДЗ	53	ДЗГД		19.0	22			55				
							1ГЗ	53			18.0	20			5				
32	33	1.6				1	6МДЕ	57	1Б	0.70	27.0	38	0.47	0.47	70	295			
							2ВЛЧ	57	ДЗГД		20.0	22			30				
							2ЯЛЕ	57			21.0	24			85				
37	3	1.2				1	7МДЕ	67	1Б	0.70	29.0	38	0.37	0.37	70	310			
							1ДЧР	67	ДЗГД		27.0	38			55				
							1ГЗ	52			18.0	20			5				
							1ДЗ	67			24.0	34			50				
43	10	0.4				1	10МДЕ	57	1Б	0.70	27.0	34	0.14	0.14	80	350	ПДЗ	10	
									Д2ГБД										
43	18	1.8				1	7МДЕ	57	1Б	0.70	27.0	32	0.52	0.52	70	290			
							2БКЛ	62	ДЗГД		23.0	24			60				
							1ГЗ	57			18.0	20			10				
58	19	3.2				1	7МДЕ	56	1Б	0.65	28.0	36	0.91	0.91	70	285			
							2БКЛ	61	Д2ГБД		24.0	30			60				
							1ГЗ	56			18.0	20			5				
68	8	1.4				1	3МДЕ	59	1Б	0.70	28.0	38	0.45	0.45	70	320			
							2ЯЛЕ	59	Д2ГБД		22.0	28			80				
							1ГЗ	59			22.0	24			10				
							1ЯВ	64			25.0	36			50				

Філія "Львівське лісове господарство" ДП "Ліси України"
БРЮХОВИЦЬКЕ лісництво

Квартал	Виділ, під-виділ	Площа, га	Проектується: Рік рубки (п'ятиріччя)	Проектується: Спосіб лісовідновлення	Я р у с	Р Т К	Склад насадження	Вік, років	Клас бонітету, тип лісу (ТЛУ)	Повнота	Висота, м	Діаметр, см	Запас на виділі, тис. куб.м	Запас, що вирубується тис. куб.м	%% ділових дерев	Запас на 1 га, куб.м	Схил: Експозиція	Схил: Крутизна	Додаткові відомості: наявність підросту, інформація про підсочку, відвід в рубку
							2СЗ	59			27.0	38				70			
							1ДЗ	59			22.0	28				55			
Разом																			
		73.8											**22.03**	**22.03**					
Разом по господарській секції																			
		73.8											**22.03**	**22.03**					
ГОСПОДАРСЬКА СЕКЦІЯ ДУБОВА ВИСОКОСТОВБУРНА - **83**																			
							СТИГЛІ НАСАДЖЕННЯ												
6	9	0.8			1		5ДЗ	101	2	0.65	26.0	36	0.22	0.22		55		275	
							2ГЗ	81	ДЗГД		21.0	24				5			
							2ЯЗ	101			29.0	40				50			
							1БКЛ	101			29.0	40				60			
14	13	0.6			1		4ДЗ	101	2	0.60	26.0	44	0.12	0.12		55		200	
							6ГЗ	81	ДЗГД		21.0	28				10			
20	10	0.5			1		5ДЗ	136	2	0.60	26.0	80	0.11	0.11		40		215	
							2ЯЛЕ	81	ДЗБД		23.0	34				80			
							1ВЛЧ	76			22.0	28				30			
							1ГЗ	81			21.0	30				**5**			
							1ГЗ	46			16.0	16				5			
24	20	1.1			1		4ДЗ	111	2	**0.60**	**27.0**	**48**	**0.24**	**0.24**		**55**		**215**	
							5ГЗ	91	ДЗГД		22.0	28				10			
							1ВЛЧ	91			24.0	30				35			
25	8	14.0			1		7ДЗ	101	2	0.60	25.0	38	3.08	3.08		55		220	
							3ГЗ	86	ДЗГД		21.0	26				5			
25	9	1.0			1		6ДЗ	101	2	0.70	24.0	34	0.22	0.22		50		220	
							4ГЗ	86	ДЗГД		19.0	22				3			
25	10	1.0			1		7ДЗ	101	2	0.60	24.0	36	0.20	0.20		50		195	
							3ДЗ	86	ДЗГД		18.0	18				2			
25	12	1.0			1		8ДЗ	101	2	0.65	24.0	36	0.23	0.23		50		225	
							2ГЗ	86	ДЗГД		18.0	20				2			
25	13	1.0			1		7ДЗ	101	2	0.65	24.0	38	0.22	0.22		**50**		**220**	
							3ГЗ	86	ДЗГД		19.0	24				2			
26	3	0.7			1		7ДЗ	116	2	0.65	25.0	56	0.16	0.16		40		235	З 10
							3ГЗ	66	ДЗГД		21.0	24				2			
29	18	0.6			1		7ДЗ	116	**2**	**0.60**	**25.0**	**48**	**0.14**	**0.14**		**35**		**235**	
							3ГЗ	101	Д2ГД		22.0	34				3			
30	**32**	**1.4**			1		6ДЗ	106	2	0.60	25.0	42	0.28	0.28		50		200	
							4ГЗ	76	Д2ГБД		20.0	26				5			
31	**6**	**8.7**			1		5ДЗ	101	3	0.60	23.0	36	1.65	1.65		40		190	
							3ГЗ	71	ДЗГД		18.0	22				5			
							1ДЗ	126			25.0	48				50			
							1ЛПД	91			24.0	38				20			
31	7	1.0			1		4ДЗ	101	2	0.60	25.0	40	0.19	0.19		50		190	
							6ГЗ	71	Д2ГБД		21.0	26				5			
31	8	1.0			1		6ДЗ	101	2	0.50	25.0	44	0.17	0.17		60		**165**	
							4ГЗ	71	Д2ГБД		19.0	24				3			

Філія "Львівське лісове господарство" ДП "Ліси України"
БРЮХОВИЦЬКЕ лісництво

Квартал	Виділ, під-виділ	Площа, га	Проектується: Рік рубки (п'ятиріччя)	Спосіб лісовідновлення	Р Т К	Я р у с	Склад насадження	Вік, років	Клас бонітету, тип лісу (ТЛУ)	Повнота	Висота, м	Діаметр, см	Запас на виділі, тис. куб.м	Запас, що вирубується тис. куб.м	%% ділових дерев	Запас на 1 га, куб.м	Схил: Експозиція	Схил: Крутизна	Додаткові відомості: наявність підросту, інформація про підсочку, відвід в рубку
31	9	12.0				1	4ДЗ	101	2	0.55	24.0	38	2.16	2.16	60	180			
							2ДЗ	131	Д2ГБД		26.0	52			60				
							4ГЗ	71			19.0	24			3				
32	16	1.1				1	3ДЗ	101	2	0.70	24.0	48	0.23	0.23	40	210			
							1ВЛЧ	56	С3ГД		20.0	24			30				
							1ДЗ	56			21.0	26			50				
							5ГЗ	56			20.0	20			5				
32	19	0.6				1	7ДЗ	106	2	0.55	25.0	44	0.13	0.13	50	210			
							3ГЗ	86	Д3ГД		21.0	24			5				
32	21	0.6				1	7ДЗ	106	2	0.50	25.0	42	0.10	0.10	50	170			
							3ГЗ	81	Д3ГД		19.0	24			5				
32	23	1.1				1	7ДЗ	106	2	0.60	25.0	42	0.23	0.23	50	210			
							3ГЗ	81	Д3ГД		19.0	24			5				
32	25	3.8				1	6ДЗ	106	2	0.55	25.0	44	0.72	0.72	50	190			
							1ГЗ	61	Д3ГД		18.0	20			3				
							3ГЗ	86			21.0	26			5				
32	30	4.5				1	4ДЗ	106	2	0.55	26.0	48	0.86	0.86	55	190			
							1ГЗ	96	Д3ГД		23.0	34			5				
							1ВЛЧ	91			23.0	30			30				
							3ГЗ	71			21.0	24			5				
							1ВЛЧ	66			21.0	24			25				
33	31	2.0				1	4ДЗ	111	2	0.60	24.0	42	0.37	0.37	40	185	ПН	8	
							5ГЗ	76	Д3ГД		20.0	24			10				
							1ГЗ	101			22.0	38			5				
35	7	0.5				1	7ДЗ	130	3	0.60	25.0	60	0.11	0.11	50	210			
							3ГЗ	70	Д3ГД		20.0	24			5				
36	32	2.6				1	4ДЗ	126	2	0.60	25.0	60	0.49	0.49	25	190			
							6ГЗ	86	Д3ГД		21.0	28			5				
Разом		63.2											12.63	12.63					
ПРИСТИГАЮЧІ НАСАДЖЕННЯ, ЯКІ В ПРОЕКТНОМУ ПЕРІОДІ ДОСЯГНУТЬ ВІКУ СТИГЛОСТІ																			
14	14	1.1				1	6ДЗ	96	2	0.65	25.0	36	0.25	0.25	55	230			
							4ГЗ	81	Д3ГД		21.0	24			5				
15	2	2.2				1	4ДЗ	96	2	0.55	25.0	44	0.41	0.41	35	185			
							1ДЗ	126	Д3ГД		27.0	80			35				
							4ГЗ	81			20.0	26			3				
							1ЛПД	96			23.0	42			15				
15	13	2.2				1	5ДЗ	96	1	0.70	27.0	38	0.58	0.58	55	265			
							4ГЗ	86	Д3ГД		21.0	26			5				
							1БКЛ	86			29.0	44			60				
17	3	0.7				1	8ДЗ	96	2	0.60	24.0	44	0.15	0.15	40	215			
							1ГЗ	76	Д3ГД		20.0	24			3				
							1ЯВ	76			22.0	28			40				
31	4	12.0				1	7ДЗ	96	2	0.65	24.0	34	2.64	2.64	55	220			
							3ГЗ	76	Д3ГД		19.0	24			5				
32	1	13.0				1	8ДЗ	96	2	0.60	26.0	38	2.86	2.86	55	220			
							2ГЗ	56	Д3ГД		17.0	18			5				

Філія "Львівське лісове господарство" ДП "Ліси України"
БРЮХОВИЦЬКЕ лісництво

Квартал	Виділ, під-виділ	Площа, га	Проектується: Рік рубки (п'ятиріччя)	Спосіб лісовідновлення	Я р у с	Р Т К	Склад насадження	Вік, років	Клас бонітету, тип лісу (ТЛУ)	Повнота	Висота, м	Діаметр, см	Запас на виділі, тис. куб.м	Запас, що вирубується тис. куб.м	%% ділових дерев	Запас на 1 га, куб.м	Схил: Експозиція	Схил: Крутизна	Додаткові відомості: наявність підросту, інформація про підсочку, відвід в рубку
32	36	1.5			1		8ДЗ	96	2	0.70	25.0	36	0.39	0.39	55	260			
							2ГЗ	76	ДЗГД		21.0	24			5				
35	1	0.5			1		6ДЗ	96	2	0.70	26.0	36	0.13	0.13	55	265			
							3ГЗ	76	ДЗГД		21.0	24			5				
							1ДЧР	66			30.0	48			60				
59	1	5.7			1		8ДЗ	96	2	0.65	25.0	36	1.34	1.34	55	235			
							2ГЗ	56	Д2ГБД		19.0	20			10				
Разом		38.9											8.75	8.75					
Разом по господарській секції		102.1											21.38	21.38					
ГОСПОДАРСЬКА СЕКЦІЯ ДУБА ЧЕРВОНОГО - 89																			
СТИГЛІ НАСАДЖЕННЯ																			
44	8	3.0			1		6ДЧР	71	1А	0.60	28.0	38	0.69	0.69	60	230			
							2ЯЗ	71	ДЗБД		27.0	36			50				
							2ГЗ	46			17.0	18			10				
44	19	1.2			1		7ДЧР	71	1А	0.70	28.0	38	0.39	0.39	60	325			
							2ЯЗ	71	ДЗБД		27.0	36			45				
							1ВЛЧ	71			21.0	24			30				
Разом		4.2											1.08	1.08					
ПРИСТИГАЮЧІ НАСАДЖЕННЯ, ЯКІ В ПРОЕКТНОМУ ПЕРІОДІ ДОСЯГНУТЬ ВІКУ СТИГЛОСТІ																			
3	13	3.2			1		9ДЧР	70	1А	0.70	27.0	36	1.02	1.02	60	320			
							1СЗ	70	ДЗГД		26.0	34			70				
4	18	2.8			1		4ДЧР	63	1Б	0.65	27.0	36	0.78	0.78	60	280			
							1ДЗ	63	ДЗГД		22.0	28			55				
							2МДЕ	63			27.0	38			70				
							1БКЛ	63			27.0	38			60				
							1ГЗ	63			20.0	22			5				
							1ЯЗ	68			28.0	44			55				
5	19	0.8			1		7ДЧР	66	1А	0.75	27.0	34	0.28	0.28	60	345			
							3БКЛ	66	ДЗГД		27.0	30			60				
13	17	3.3			1		10ДЧР	62	1Б	0.70	27.0	36	1.02	1.02	60	310			
									ДЗГД										
23	17	3.9			1		10ДЧР	66	1Б	0.65	28.0	38	1.21	1.21	60	310			
									ДЗГД										
25	18	4.8			1		5ДЧР	62	1Б	0.65	27.0	38	1.32	1.32	65	275			
							1КЛГ	62	ДЗГД		24.0	32			45				
							1ГЗ	62			20.0	22			5				
							2МДЕ	62			27.0	36			70				
							1ЯВ	72			26.0	36			55				
26	2	0.4			1		8ДЧР	66	1Б	0.65	28.0	40	0.11	0.11	60	280			
							2ГЗ	66	ДЗГД		21.0	24			5				
30	20	6.5			1		7ДЧР	69	1А	0.65	28.0	40	1.82	1.82	60	280			
							1ДЗ	69	ДЗБД		24.0	28			55				

Філія "Львівське лісове господарство" ДП "Ліси України"
БРЮХОВИЦЬКЕ лісництво

Квартал	Виділ, під-виділ	Площа, га	Проектується: Рік рубки (п'ятиріччя)	Проектується: Спосіб лісовідновлення	Р Т К	Я р у с	Склад насадження	Вік, років	Клас бонітету, тип лісу (ТЛУ)	Повнота	Висота, м	Діаметр, см	Запас на виділі, тис. куб.м	Запас, що вирубується тис. куб.м	%% ділових дерев	Запас на 1 га, куб.м	Схил: Експозиція	Схил: Крутизна	Додаткові відомості: наявність підросту, інформація про підсочку, відвід в рубку
							1ЯЗ	69			26.0	32			55				
							1ГЗ	54			18.0	18			3				
31	1	9.4				1	7ДЧР	67	1А	0.70	25.0	36	2.26	2.26	60	240			
							1ДЗ	67	Д2ГБД		21.0	26			50				
							2ГЗ	62			18.0	20			5				
35	21	5.1				1	7ДЧР	67	1А	0.70	27.0	38	1.38	1.38	60	270			
							2ГЗ	67	ДЗГД		20.0	22			5				
							1ЯВ	67			23.0	30			50				
37	12	2.6				1	7ДЧР	62	1Б	0.75	27.0	38	0.75	0.75	60	290			
							1ДЗ	62	ДЗГД		21.0	24			50				
							2ГЗ	62			20.0	24			5				
38	20	3.1				1	7ДЧР	62	1Б	0.70	27.0	34	0.95	0.95	60	305			
							2МДЕ	62	ДЗГД		27.0	36			70				
							1ГЗ	62			20.0	22			5				
38	27	1.0				1	7ДЧР	66	1А	0.70	27.0	36	0.31	0.31	60	305			
							1ГЗ	66	ДЗГД		20.0	24			5				
							2МДЕ	66			27.0	36			70				
45	15	3.9				1	9ДЧР	69	1А	0.75	28.0	34	1.38	1.38	60	355			
							1ЯВ	69	ДЗГД		25.0	34			50				
53	5	9.3				1	5ДЧР	62	1Б	0.75	27.0	36	2.84	2.84	60	305			
							2ЯВ	67	ДЗБД		25.0	32			50				
							1ЯЗ	62			27.0	36			50				
							1БП	67			25.0	32			30				
							1ГЗ	62			21.0	24			10				
62	10	2.5				1	5ДЧР	62	1Б	0.75	30.0	38	0.90	0.90	60	360			
							1КЛГ	67	Д2ГБД		26.0	32			50				
							1ГЗ	62			22.0	24			5				
							2ЛПД	67			26.0	32			25				
							1ЯВ	67			27.0	32			50				
Разом		62.6											18.33	18.33					
Разом по господарській секції		66.8											19.41	19.41					
ГОСПОДАРСЬКА СЕКЦІЯ ГРАБОВА - 95																			
СТИГЛІ НАСАДЖЕННЯ																			
9	29	1.0				1	8ГЗ	81	3	0.60	22.0	28	0.20	0.20	5	200			
							2БКЛ	86	ДЗБД		29.0	44			60				
9	35	8.0				1	8ГЗ	66	2	0.60	22.0	24	1.36	1.36	5	170			
							2ГЗ	46	ДЗГД		18.0	18			5				
9	37	1.0				1	5ГЗ	59	3	0.70	19.0	20	0.20	0.20	5	195			
							1ДЗ	59	ДЗГД		20.0	24			50				
							1ОС	59			23.0	34			5				
							1БКЛ	59			24.0	32			55				
							1БП	59			25.0	34			30				
							1ЯВ	59			24.0	28			40				
9	38	0.9				1	7ГЗ	59	3	0.70	19.0	20	0.16	0.16	5	180			

Філія "Львівське лісове господарство" ДП "Ліси України"
БРЮХОВИЦЬКЕ лісництво

Квартал	Виділ, під-виділ	Площа, га	Проектується: Рік рубки (п'ятиріччя)	Проектується: Спосіб лісовідновлення	Я р у с	Т К	Склад насадження	Вік, років	Клас бонітету, тип лісу (ТЛУ)	Повнота	Висота, м	Діаметр, см	Запас на ділі, тис. куб.м	Запас, що рубається тис. куб.м	%% ділових дерев	Запас на 1 га, куб.м	Схил: Експозиція	Схил: Крутизна	Додаткові відомості: наявність підросту, інформація про підсочку, відвід в рубку
							1БКЛ	69	ДЗГД		25.0	36			60				
							1ГЗ	74			21.0	26			5				
							1ЛПД	64			23.0	28			20				
14	18	3.3			1		6ГЗ	86	2 ДЗГД	0.60	23.0	28	0.63	0.63	15	190			
							2ДЗ	106			26.0	42			40				
							2ГЗ	61			19.0	20			10				
17	2	1.2			1		7ГЗ	76	2 ДЗГД	0.50	22.0	26	0.20	0.20	3	170			
							1ДЗ	81			24.0	40			45				
							1БКЛ	86			29.0	42			60				
							1ЯВ	81			25.0	36			50				
17	7	3.4			1		10ГЗ	66	2 СЗГД	0.50	22.0	26	0.54	0.54	5	160			
19	4	3.8			1		6ГЗ	76	2 ДЗГД	0.60	22.0	24	0.76	0.76	5	200			
							1ЯВ	76			25.0	36			55				
							1КЛГ	71			24.0	34			50				
							1ГЗ	126			23.0	42			5				
							1ДЗ	131			26.0	60			10				
19	9	0.4			1		7ГЗ	55	2 ДЗГД	0.65	19.0	20	0.07	0.07	5	170			
							1ЛПД	60			24.0	36			25				
							1КЛГ	60			23.0	30			50				
							1ЯВ	60			23.0	30			55				
19	11	0.9			1		5ГЗ	76	3 ДЗГД	0.65	21.0	26	0.18	0.18	5	205			
							1СЗ	86			25.0	36			70				
							1ЯВ	76			25.0	36			55				
							1БП	76			25.0	38			30				
							2ВЛЧ	76			23.0	26			30				
19	15	7.3			1		7ГЗ	81	3 ДЗГД	0.60	22.0	26	1.28	1.28	10	175			
							2ГЗ	56			18.0	20			5				
							1ЯВ	81			26.0	40			50				
19	22	1.8			1		10ГЗ	66	2 ДЗГД	0.60	22.0	24	0.33	0.33	5	185			
21	9	2.0			1		9ГЗ	61	2 ДЗГД	0.70	20.0	22	0.35	0.35	5	175			
							1ГЗ	81			21.0	28			5				
22	22	0.6			1		4ГЗ	76	3 ДЗГД	0.60	21.0	24	0.12	0.12	5	200			
							3БП	76			26.0	36			30				
							2ОС	76			25.0	38			2				
							1ВЛЧ	76			23.0	28			30				
23	16	6.0			1		5ГЗ	66	2 ДЗГД	0.65	21.0	22	1.26	1.26	5	210			
							2ДЗ	121			25.0	60			40				
							1ОС	66			24.0	36			5				
							2ГЗ	121			23.0	44			3				
24	7	5.6			1		5ГЗ	91	3 ДЗГД	0.60	22.0	30	1.18	1.18	10	210			
							3ВЛЧ	91			24.0	34			30				
							2ДЗ	111			26.0	52			55				
24	10	2.6			1		6ГЗ	91	3 ДЗГД	0.60	22.0	30	0.55	0.55	10	210			
							3ДЗ	111			27.0	50			55				
							1ВЛЧ	91			24.0	32			35				
24	14	3.7			1		5ГЗ	91	3	0.60	21.0	26	0.74	0.74	5	200			

Філія "Львівське лісове господарство" ДП "Ліси України"
БРЮХОВИЦЬКЕ лісництво

Квартал	Виділ, під-виділ	Площа, га	Проектується: Рік рубки (п'ятиріччя)	Проектується: Спосіб лісовідновлення	Я р у с	Т К	Склад насадження	Вік, років	Клас бонітету, тип лісу (ТЛУ)	Повнота	Висота, м	Діаметр, см	Запас на ділі, тис. куб.м	Запас, що вирубується тис. куб.м	%% ділових дерев	Запас на 1 га, куб.м	Схил: Експозиція	Схил: Крутизна	Додаткові відомості: наявність підросту, інформація про підсочку, відвід в рубку
							3ДЗ	111	ДЗГД		26.0	50			45				
							2ВЛЧ	91			23.0	30			35				
25	11	4.1				1	7ГЗ	86	3	0.60	21.0	26	0.78	0.78	5	190			
							3ДЗ	101	ДЗГД		25.0	38			55				
25	17	1.9				1	6ГЗ	51	2	0.70	20.0	22	0.38	0.38	5	200			
							2ВЛЧ	51	ДЗГД		21.0	22			30				
							1ОС	56			23.0	32			10				
							1МДЕ	51			25.0	38			70				
26	9	2.2				1	8ГЗ	76	2	0.65	22.0	26	0.40	0.40	10	180	ПДЗ	13	
							2ГЗ	46	ДЗГД		17.0	16			3				
26	10	0.6				1	6ГЗ	76	2	0.55	22.0	26	0.11	0.11	5	175			
							1ГЗ	96	ДЗГД		23.0	38			5				
							1ДЗ	106			27.0	54			55				
							1ВЛЧ	76			23.0	30			30				
							1ГЗ	56			18.0	18			5				
27	12	3.7				1	8ГЗ	61	3	0.50	19.0	24	0.48	0.48	5	130	ПНЗ	7	
							1ОС	61	ДЗГД		23.0	34			5				
							1ЧШ	61			23.0	32			25				
30	9	3.3				1	8ГЗ	76	3	0.60	21.0	26	0.56	0.56	5	170			
							2ВЛЧ	76	Д2ГБД		21.0	28			30				
31	3	3.2				1	7ГЗ	81	3	0.50	20.0	26	0.46	0.46	5	145			
							2ДЗ	101	ДЗГД		24.0	44			30				
							1ЛПД	81			23.0	40			20				
31	12	2.4				1	5ГЗ	66	3	0.60	19.0	24	0.41	0.41	5	170	ПНС	8	
							2ГЗ	91	Д2ГБД		22.0	36			5				
							3ДЗ	101			24.0	38			55				
32	11	0.6				1	6ГЗ	86	3	0.50	22.0	32	0.09	0.09	5	155			
							2ДЗ	106	ДЗГД		24.0	42			50				
							2ГЗ	61			18.0	20			3				
33	5	1.4				1	7ГЗ	96	3	0.50	22.0	32	0.24	0.24	5	170			
							2ДЗ	116	ДЗГД		25.0	48			45				
							1ЛПД	96			25.0	48			25				
33	7	2.4				1	6ГЗ	66	2	0.55	21.0	24	0.41	0.41	10	170			
							2ВЛЧ	66	ДЗГД		22.0	26			30				
							1ЛПД	66			24.0	36			25				
							1ГЗ	86			23.0	32			10				
33	10	1.4				1	3ГЗ	80	3	0.40	22.0	36	0.19	0.19	5	135			
							1ГЗ	50	ДЗГД		17.0	20			5				
							3ДЗ	115			25.0	44			50				
							3ЛПД	90			25.0	44			20				
33	13	1.0				1	7ГЗ	56	2	0.70	19.0	18	0.18	0.18	20	180	ПД	8	
							2ЛПД	56	ДЗГД		20.0	24			25				
							1МДЕ	56			24.0	34			70				
33	15	1.4				1	9ГЗ	56	2	0.70	19.0	18	0.24	0.24	5	170	ПД	10	
							1ЛПД	56	ДЗГД		20.0	24			25				
34	6	1.8				1	7ГЗ	86	3	0.60	22.0	28	0.35	0.35	5	195			
							2ДЗ	96	Д2ГБД		24.0	40			40				
							1ЯЗ	86			26.0	44			50				

Філія "Львівське лісове господарство" ДП "Ліси України"
БРЮХОВИЦЬКЕ лісництво

Квартал	Виділ, під-виділ	Площа, га	Проектується: Рік рубки (п'ятиріччя)	Проектується: Спосіб лісовідновлення	Я р у с	Р Т К	Склад насадження	Вік, років	Клас бонітету, тип лісу (ТЛУ)	Повнота	Висота, м	Діаметр, см	Запас на виділі, тис. куб.м	Запас, що вирубується тис. куб.м	%% ділових дерев	Запас на 1 га, куб.м	Схил: Експозиція	Схил: Крутизна	Додаткові відомості: наявність підросту, інформація про підсочку, відвід в рубку
34	16	1.2			1		8ГЗ	76	2	0.50	22.0	26	0.20	0.20	5	165			
							1ОС	76	Д2ГБД		24.0	32			5				
							1ЯВ	76			24.0	34			40				
35	4	1.6			1		7ГЗ	81	3	0.60	21.0	26	0.30	0.30	5	185			
							2ДЗ	91	ДЗГД		24.0	38			55				
							1БКЛ	91			26.0	44			60				
35	30	2.0			1		5ГЗ	91	3	0.55	21.0	30	0.31	0.31	10	155			
							2ДЗ	131	ДЗГД		25.0	52			30				
							2ГЗ	61			18.0	18			5				
							1ЯВ	71			22.0	30			40				
35	37	1.1			1		5ГЗ	81	3	0.60	21.0	26	0.21	0.21	5	190			
							2БП	81	Д2ГБД		26.0	42			20				
							1ДЗ	126			26.0	56			20				
							2ВЛЧ	81			22.0	26			25				
35	38	0.9			1		7ГЗ	81	3	0.50	21.0	26	0.14	0.14	5	160	ПНЗ	17	
							2ДЗ	131	Д2ГБД		25.0	64			20				
							1БП	81			25.0	42			20				
36	28	11.0			1		9ГЗ	81	3	0.60	21.0	26	1.93	1.93	5	175			
							1ДЗ	91	ДЗГД		23.0	36			40				
36	38	0.7			1		7ГЗ	86	3	0.55	21.0	26	0.11	0.11	5	160			
							2ДЗ	126	ДЗГД		24.0	56			35				
							1ГЗ	56			18.0	20			5				
37	10	1.0			1		9ГЗ	76	3	0.50	21.0	26	0.15	0.15	5	145			
							1ДЗ	96	ДЗГД		25.0	36			3				
37	29	1.4			1		8ГЗ	76	2	0.55	22.0	28	0.25	0.25	10	175			
							1ДЗ	76	ДЗГД		24.0	36			40				
							1ЛПД	71			24.0	40			25				
38	8	1.9			1		10ГЗ	76	3	0.50	20.0	26	0.26	0.26	2	135			
									ДЗГД										
38	18	1.1			1		7ГЗ	76	3	0.50	20.0	26	0.16	0.16	2	145			
							1ДЗ	121	ДЗГД		23.0	52			20				
							1ЛПД	76			23.0	36			20				
							1ДЗ	76			22.0	36			30				
39	8	2.9			1		4ГЗ	76	3	0.65	20.0	24	0.57	0.57	5	195			
							3ДЗ	111	ДЗГД		22.0	48			25				
							1БП	76			24.0	32			25				
							1ЧШ	66			21.0	28			25				
							1ЯЛЕ	66			22.0	24			80				
39	9	0.9			1		10ГЗ	71	3	0.60	19.0	26	0.13	0.13	2	140			
									ДЗГД										
41	6	2.7			1		7ГЗ	71	2	0.65	20.0	22	0.54	0.54	5	200	З	15	
							3БКЛ	76	ДЗБД		27.0	40			55				
42	10	0.5			1		10ГЗ	65	3	0.55	20.0	26	0.07	0.07	5	145			
									ДЗБД										
42	12	0.9			1		10ГЗ	71	3	0.55	21.0	26	0.14	0.14	10	160			
									ДЗБД										
44	3	1.4			1		8ГЗ	76	3	0.65	21.0	26	0.27	0.27	10	190			
							1БКЛ	76	ДЗБД		26.0	40			55				

Філія "Львівське лісове господарство" ДП "Ліси України"
БРЮХОВИЦЬКЕ лісництво

Квартал	Виділ, під-виділ	Площа, га	Проектується: Рік рубки (п'ятиріччя)	Спосіб лісовідновлення	Р Т К	Я р у с	Склад насадження	Вік, років	Клас бонітету, тип лісу (ТЛУ)	Повнота	Висота, м	Діаметр, см	Запас на виділі, тис. куб.м	Запас, що вирубується тис. куб.м	%% ділових дерев	Запас на 1 га, куб.м	Схил: Експозиція	Схил: Крутизна	Додаткові відомості: наявність підросту, інформація про підсочку, відвід в рубку
							1ОС	71			22.0	34			10				
48	8	1.1				1	7ГЗ	101	3	0.40	22.0	30	0.15	0.15	5	135			
							1ЯВ	101	Д3ДГБ		24.0	38			30				
							1ЛПД	91			23.0	40			20				
							1КЛГ	101			24.0	36			30				
49	18	0.7				1	7ГЗ	70	3	0.65	20.0	26	0.12	0.12	10	175			
							3ВЛЧ	70	Д3ГД		20.0	28			30				
49	19	0.7				1	10ГЗ	70	3 Д3ГД	0.60	20.0	26	0.11	0.11	10	155			
49	20	1.1				1	8ГЗ	70	3	0.60	20.0	26	0.18	0.18	10	160			
							2ВЛЧ	70	Д3ГД		20.0	28			30				
54	22	4.0				1	8ГЗ	61	2	0.70	20.0	24	0.78	0.78	3	195	ПНС	7	
							2БКЛ	71	Д3БД		28.0	36			60				
58	6	3.5				1	8ГЗ	71	2	0.65	22.0	24	0.75	0.75	5	215	ПН	9	
							2БКЛ	81	Д2ДГБ		29.0	44			60				
58	7	5.4				1	9ГЗ	76	2	0.70	22.0	24	1.19	1.19	5	220			
							1БКЛ	86	Д3ГБД		29.0	42			60				
58	17	1.8				1	6ГЗ	76	2	0.70	23.0	26	0.47	0.47	5	260	ПНС	7	
							1ДЗ	76	Д2ГБД		25.0	36			55				
							3БКЛ	86			30.0	44			55				
59	4	1.6				1	8ГЗ	76	3	0.60	20.0	24	0.27	0.27	10	170			
							2БКЛ	86	Д2ГБД		27.0	44			60				
59	10	1.6				1	7ГЗ	76	2	0.60	22.0	26	0.32	0.32	10	200			
							2БКЛ	81	Д2ДГБ		28.0	40			60				
							1ДЗ	76			25.0	36			50				
69	2	4.6				1	9ГЗ	76	2	0.60	23.0	24	0.97	0.97	10	210			
							1БКЛ	86	Д2ДГБ		29.0	42			60				
70	4	4.4				1	7ГЗ	71	3	0.70	20.0	22	0.90	0.90	5	205			
							3БКЛ	81	Д2ДГБ		28.0	38			60				
70	7	0.6				1	6ГЗ	61	2	0.60	21.0	24	0.11	0.11	10	185	ПНС	10	
							3ЛПД	76	Д2ДГБ		24.0	44			5				
							1ДЗ	76			23.0	36			45				
Разом		149.2											27.45	27.45					
Разом по господарській секції		149.2											27.45	27.45					
ГОСПОДАРСЬКА СЕКЦІЯ ЯСЕНЕВА - 98																			
СТИГЛІ НАСАДЖЕННЯ																			
23	6	1.5				1	5ЯЗ	71	1А	0.70	27.0	44	0.38	0.38	55	255			
							3ВЛЧ	71	Д3ГД		23.0	28			35				
							2ГЗ	71			20.0	22			5				
Разом		1.5											0.38	0.38					
ПРИСТИГАЮЧІ НАСАДЖЕННЯ, ЯКІ В ПРОЕКТНОМУ ПЕРІОДІ ДОСЯГНУТЬ ВІКУ СТИГЛОСТІ																			
45	5	0.9				1	6ЯЗ	63	1Б	0.65	27.0	34	0.23	0.23	50	260			

Філія "Львівське лісове господарство" ДП "Ліси України"
БРЮХОВИЦЬКЕ лісництво

Квартал	Виділ, під-виділ	Площа, га	Проектується: Рік рубки (п'ятиріччя)	Спосіб лісовідновлення	Р Т К	Я р у с	Склад насадження	Вік, років	Клас бонітету, тип лісу (ТЛУ)	Повнота	Висота, м	Діаметр, см	Запас на виділі, тис. куб.м	Запас, що вирубується тис. куб.м	%% ділових дерев	Запас на 1 га, куб.м	Схил: Експозиція	Схил: Крутизна	Додаткові відомості: наявність підросту, інформація про підсочку, відвід в рубку
							2ВЛЧ	63	ДЗГД		23.0	26			30				
							2ГЗ	63			20.0	24			10				
Разом																			
		0.9											0.23	0.23					
Разом по господарській секції																			
		2.4											0.61	0.61					
ГОСПОДАРСЬКА СЕКЦІЯ БЕРЕЗОВА - 110																			
СТИГЛІ НАСАДЖЕННЯ																			
35	11	1.1				1	7БП	76	2	0.65	25.0	38	0.21	0.21	30	190			
							3ГЗ	71	ДЗГД		20.0	24			5				
35	18	0.7				1	7БП	86	2	0.40	25.0	44	0.09	0.09	15	125			
							2ВЛЧ	76	ДЗГД		22.0	28			30				
							1ГЗ	66			18.0	22			5				
42	1	2.1				1	8БП	81	2	0.40	25.0	36	0.25	0.25	30	120			
							1ГЗ	51	ДЗДГБ		16.0	16			5				
							1ГЗ	76			21.0	26			10				
42	3	2.9				1	7БП	71	1	0.50	25.0	36	0.42	0.42	30	145	ПНЗ	12	
							2ГЗ	71	ДЗБД		20.0	24			5				
							1ГЗ	46			16.0	16			5				
42	11	2.4				1	7БП	71	1	0.60	25.0	36	0.44	0.44	25	185	З	10	
							3ГЗ	71	ДЗБД		21.0	26			5				
Разом																			
		9.2											1.41	1.41					
ПРИСТИГАЮЧІ НАСАДЖЕННЯ, ЯКІ В ПРОЕКТНОМУ ПЕРІОДІ ДОСЯГНУТЬ ВІКУ СТИГЛОСТІ																			
18	17	4.0				1	6БП	57	1	0.65	24.0	30	0.74	0.74	30	185			
							2ГЗ	52	ДЗГД		18.0	18			5				
							1МДЕ	52			24.0	40			70				
							1КЛГ	52			19.0	22			45				
20	1	4.7				1	5БП	56	1	0.70	24.0	30	1.06	1.06	30	225			
							2ОС	56	ДЗГД		23.0	30			10				
							1ЯВ	61			24.0	32			50				
							2ВЛЧ	56			21.0	24			30				
20	4	4.8				1	4БП	56	1	0.70	24.0	30	1.01	1.01	30	210	ПН	12	
							3ВЛЧ	56	ДЗГД		22.0	24			30				
							1ГЗ	46			16.0	16			5				
							2ЯВ	56			24.0	32			50				
22	12	8.7				1	3БП	56	1	0.75	24.0	30	1.83	1.83	30	210			
							2ГЗ	51	ДЗГД		18.0	18			5				
							2ВЛЧ	51			21.0	24			30				
							1ДЗ	51			17.0	20			45				
							1КЛГ	56			21.0	26			50				
							1ОС	56			23.0	32			5				
22	17	1.9				1	5БП	56	1	0.70	24.0	30	0.36	0.36	30	190	ПНС	8	
							3ГЗ	51	ДЗГД		18.0	18			5				
							1ОС	56			23.0	32			10				

Філія "Львівське лісове господарство" ДП "Ліси України"
БРЮХОВИЦЬКЕ лісництво

Квартал	Виділ, під-виділ	Площа, га	Проектується: Рік рубки (п'ятиріччя)	Спосіб лісовідновлення	Я р у с	Т К	Склад насадження	Вік, років	Клас бонітету, тип лісу (ТЛУ)	Повнота	Висота, м	Діаметр, см	Запас на ділі, тис. куб.м	Запас, що вирубується тис. куб.м	%% ділових дерев	Запас на 1 га, куб.м	Схил: Експозиція	Схил: Крутизна	Додаткові відомості: наявність підросту, інформація про підсочку, відвід в рубку
							1КЛГ	56			21.0	24				40			
Разом																			
		24.1											5.00	5.00					
Разом по господарській секції																			
		33.3											6.41	6.41					
							ГОСПОДАРСЬКА СЕКЦІЯ ЧОРНОВІЛЬХОВА - 112												
							СТИГЛІ НАСАДЖЕННЯ												
1	18	0.4			1		8ВЛЧ	66	2	0.70	21.0	24	0.08	0.08		30	30	205	
							2ВЛЧ	46	ДЗГД		18.0	18				30			
1	25	0.5			1		8ВЛЧ	66	3	0.60	19.0	26	0.08	0.08		30	30	155	
							1ГЗ	66	ДЗГД		19.0	22				5			
							1ЯВ	66			22.0	28				45			
1	28	1.3			1		6ВЛЧ	76	2	0.60	23.0	26	0.26	0.26		30	30	200	
							1ЯВ	76	ДЗГД		25.0	34				50			
							2ГЗ	71			20.0	22				5			
							1БП	76			26.0	38				30			
3	8	1.5			1		8ВЛЧ	61	2	0.70	21.0	24	0.34	0.34		30	30	225	
							1ЯЛЕ	61	ДЗГД		20.0	24				80			
							1БКЛ	61			23.0	28				60			
5	7	0.4			1		8ВЛЧ	71	2	0.60	22.0	28	0.08	0.08		30	30	195	
							2ГЗ	66	Д2ДГБ		21.0	24				5			
8	23	2.7			1		5ВЛЧ	71	2	0.65	22.0	28	0.57	0.57		35	35	210	
							1ВЛЧ	51	ДЗГД		18.0	20				30			
							2ЯВ	71			25.0	34				50			
							1ЧШ	66			23.0	34				20			
							1ГЗ	51			18.0	20				3			
8	26	0.6			1		9ВЛЧ	71	3	0.60	21.0	28	0.11	0.11		35	35	180	
							1ГЗ	51	ДЗГД		18.0	18				5			
10	4	0.8			1		5ВЛЧ	71	2	0.65	24.0	28	0.20	0.20		35	35	245	
							1ГЗ	61	ДЗГД		21.0	24				5			
							1ДЗ	76			25.0	36				40			
							2ЯВ	76			26.0	40				55			
							1БКЛ	76			27.0	38				60			
21	7	0.7			1		5ВЛЧ	61	2	0.65	22.0	28	0.14	0.14		30	30	200	
							4ГЗ	61	ДЗГД		20.0	22				5			
							1МДЕ	56			28.0	38				70			
24	3	1.8			1		4ВЛЧ	81	2	0.70	23.0	26	0.44	0.44		30	30	245	
							2БП	76	ДЗГД		26.0	38				30			
							2ДЗ	91			26.0	38				55			
							2ГЗ	81			22.0	24				5			
25	6	6.6			1		5ВЛЧ	76	2	0.70	24.0	26	1.75	1.75		30	30	265	
							2ЯЗ	76	ДЗГД		27.0	48				50			
							2ГЗ	76			22.0	24				5			
							1ЯВ	76			25.0	36				55			
35	15	0.5			1		7ВЛЧ	71	2	0.60	22.0	26	0.10	0.10		30	30	205	
							2БП	71	ДЗГД		25.0	36				30			

Філія "Львівське лісове господарство" ДП "Ліси України"
БРЮХОВИЦЬКЕ лісництво

Квартал	Виділ, під-виділ	Площа, га	Проектується: Рік рубки (п'ятиріччя)	Спосіб лісовідновлення	Рік	Склад насадження	Вік, років	Клас бонітету, тип лісу (ТЛУ)	Повнота	Висота, м	Діаметр, см	Запас на виділі, тис. куб.м	Запас, що вирубується тис. куб.м	%% ділових дерев	Запас на 1 га, куб.м	Схил: Експозиція	Схил: Крутизна	Додаткові відомості: наявність підросту, інформація про підсочку, відвід в рубку
						1СЗ	66			24.0	34			70				
35	17	0.6			1	6ВЛЧ	71	2	0.55	23.0	26	0.11	0.11	30	190			
						1ГЗ	61	ДЗГД		18.0	22			5				
						2ДЗ	111			26.0	60			30				
						1ЯВ	71			24.0	30			40				
35	34	2.1			1	7ВЛЧ	76	2	0.60	23.0	28	0.46	0.46	30	220			
						1БП	76	ДЗГД		25.0	36			30				
						1ДЗ	86			25.0	44			55				
						1ЯЗ	86			26.0	40			50				
49	9	4.6			1	7ВЛЧ	66	3	0.65	19.0	28	0.76	0.76	25	165			
						3ГЗ	66	ДЗГД		19.0	24			5				
Разом																		
		25.1										5.48	5.48					
ПРИСТИГАЮЧІ НАСАДЖЕННЯ, ЯКІ В ПРОЕКТНОМУ ПЕРІОДІ ДОСЯГНУТЬ ВІКУ СТИГЛОСТІ																		
8	21	2.9			1	8ВЛЧ	60	2	0.70	22.0	26	0.62	0.62	35	215			
						2ГЗ	60	ДЗГД		19.0	20			5				
Разом																		
		2.9										0.62	0.62					
Разом по господарській секції																		
		28.0										6.10	6.10					
Разом по способу рубок																		
		479.5										110.27	110.27					
ПОСТУПОВІ РУБКИ - 2																		
ГОСПОДАРСЬКА СЕКЦІЯ БУКОВА - 92																		
СТИГЛІ НАСАДЖЕННЯ																		
1	13	3.9			1	4БКЛ	81	1	0.70	26.0	34	1.25	0.62	60	320			
						4СЗ	86	ДЗГД		27.0	34			70				
						1ВЛЧ	76			22.0	26			35				
						1БКЛ	46			18.0	20			50				
4	1	2.5			1	4ЯВ	86	1	0.70	26.0	36	0.73	0.36	50	290			
						2СЗ	86	ДЗГД		27.0	36			70				
						2БКЛ	86			29.0	38			55				
						1БП	81			26.0	38			30				
						1ГЗ	76			19.0	20			5				
4	3	3.3			1	3ЯВ	86	1	0.70	26.0	34	0.99	0.49	55	300			
						1БП	76	ДЗГД		26.0	38			35				
						2СЗ	86			27.0	42			70				
						1БКЛ	86			28.0	38			55				
						1ЯЗ	86			26.0	36			50				
						1ВЛЧ	76			23.0	26			30				
						1КЛГ	66			24.0	28			45				
5	8	9.1			1	9БКЛ	86	1А	0.50	29.0	40	2.18	2.18	55	240			
						1ГЗ	76	Д2ГБД		21.0	24			5				
6	10	9.0			1	10БКЛ	96	1	0.40	29.0	42	1.89	1.89	60	210			

Філія "Львівське лісове господарство" ДП "Ліси України"
БРЮХОВИЦЬКЕ лісництво

Квартал	Виділ, під-виділ	Площа, га	Проектується: Рік рубки (п'ятиріччя)	Проектується: Спосіб лісовідновлення	Я р у с	Т К	Склад насадження	Вік, років	Клас бонітету, тип лісу (ТЛУ)	Повнота	Висота, м	Діаметр, см	Запас на виділі, тис. куб.м	Запас, що вирубується тис. куб.м	%% ділових дерев	Запас на 1 га, куб.м	Схил: Експозиція	Схил: Крутизна	Додаткові відомості: наявність підросту, інформація про підсочку, відвід в рубку
									Д2ГБД										
6	14	4.8			1		6БКЛ	86	1А	0.50	29.0	40	1.15	1.15	55	240			
							3ЯЗ	86	Д3ДГБ		29.0	42			40				
							1ГЗ	81			21.0	24			5				
6	16	2.8			1		7БКЛ	86	1А	0.40	30.0	42	0.59	0.59	60	210			
							1КЛГ	86	Д2ДГБ		26.0	36			45				
							1ЯЗ	86			29.0	44			45				
							1СЗ	86			26.0	38			70				
6	21	10.0			1		8БКЛ	86	1А	0.40	29.0	42	2.00	2.00	55	200			
							2БКЛ	61	Д3ГБ		24.0	26			55				
6	25	2.0			1		9БКЛ	86	1А	0.40	29.0	44	0.42	0.42	60	210			
							1БКЛ	61	Д3ГД		24.0	26			55				
7	6	10.0			1		8БКЛ	86	1А	0.45	30.0	40	2.30	2.30	60	230			
							2БКЛ	61	Д2ГБД		24.0	28			55				
7	7	1.0			1		7БКЛ	86	1А	0.60	30.0	40	0.29	0.12	60	290			
							1ВЛЧ	81	Д2ГБД		23.0	28			30				
							2ГЗ	81			22.0	26			5				
7	10	9.0			1		8БКЛ	86	1А	0.50	30.0	38	2.34	2.34	60	260			
							2БКЛ	66	Д2ДГБ		24.0	28			60				
7	11	1.1			1		8БКЛ	86	1А	0.70	31.0	44	0.40	0.20	60	360			
							1БКЛ	61	Д2ГБД		24.0	28			55				
							1ГЗ	76			21.0	26			5				
9	30	4.0			1		10БКЛ	86	1А	0.45	30.0	42	0.98	0.98	60	245			
									Д3БД										
10	20	1.6			1		10БКЛ	91	1	0.50	29.0	40	0.42	0.42	65	265	ПНС	8	
									Д3ГД										
40	4	2.8			1		7БКЛ	91	1А	0.45	30.0	42	0.64	0.64	60	230	ПНЗ	10	
							2БКЛ	131	Д3ДГБ		32.0	56			60				
							1ГЗ	81			20.0	26			10				
40	7	3.1			1		7БКЛ	91	1	0.50	29.0	40	0.78	0.78	60	250	ПНС	10	
							3БКЛ	61	Д3ДГБ		24.0	28			55				
41	12	0.7			1		7БКЛ	105	1	0.50	29.0	52	0.14	0.14	40	205			
							1ВЛЧ	70	Д3ДГБ		21.0	28			30				
							2ГЗ	70			20.0	26			3				
44	4	3.6			1		6БКЛ	91	1	0.65	28.0	56	1.04	0.48	45	290			
							3ГЗ	76	Д3БД		22.0	28			5				
							1ЯВ	71			25.0	38			45				
44	28	4.4			1		2БКЛ	81	1А	0.60	30.0	40	1.23	0.51	60	280			
							1КЛГ	81	Д3БД		25.0	36			45				
							1ГЗ	76			23.0	26			5				
							1БКЛ	130			32.0	76			60				
							1ЯВ	121			30.0	52			45				
							2ЯВ	81			26.0	36			45				
							1ЛПД	81			27.0	48			15				
							1ВЛЧ	71			23.0	26			30				
44	31	10.0			1		3ЯВ	81	1	0.60	27.0	36	2.65	1.10	45	265			
							1КЛГ	81	Д3БД		26.0	36			45				
							1ГЗ	71			22.0	24			5				

Філія "Львівське лісове господарство" ДП "Ліси України"
БРЮХОВИЦЬКЕ лісництво

Квартал	Виділ, під-виділ	Площа, га	Проектується: Рік рубки (п'ятиріччя)	Проектується: Спосіб лісовідновлення	Проектується: Рік	Проектується: Спосіб	Склад насадження	Вік, років	Клас бонітету, тип лісу (ТЛУ)	Повнота	Висота, м	Діаметр, см	Запас на виділі, тис. куб.м	Запас, що вирубується тис. куб.м	%% ділових дерев	Запас на 1 га, куб.м	Схил: Експозиція	Схил: Крутизна	Додаткові відомості: наявність підросту, інформація про підсочку, відвід в рубку
							1БКЛ	91			29.0	48			60				
							2ВЛЧ	81			24.0	28			40				
							1ЯЗ	81			30.0	44			5				
							1ЯВ	111			30.0	60			40				
44	34	0.6				1	4ЯВ	86	1А	0.55	29.0	38	0.16	0.06	45	270			
							1ГЗ	86	ДЗБД		23.0	28			5				
							2БКЛ	96			29.0	44			60				
							1ЯЗ	86			29.0	44			40				
							2ЛПД	86			26.0	36			20				
48	3	0.4				1	4ЯВ	86	1	0.60	26.0	36	0.10	0.04	45	240			
							1ДЧР	66	ДЗБД		26.0	38			60				
							1ГЗ	71			21.0	24			5				
							1БКЛ	86			29.0	44			60				
							1ВЛЧ	71			22.0	26			30				
							1ЯЗ	86			28.0	42			45				
							1ГЗ	91			23.0	30			10				
48	4	0.7				1	3ЯВ	86	1	0.55	28.0	38	0.16	0.06	45	235			
							2ГЗ	91	ДЗБД		22.0	34			10				
							1ГЗ	71			21.0	22			10				
							3БКЛ	101			30.0	52			60				
							1ЯЗ	86			29.0	44			50				
51	3	5.9				1	9БКЛ	116	1	0.50	32.0	48	1.59	1.59	60	270			
							1ГЗ	86	ДЗДГБ		22.0	28			5				
54	12	4.1				1	8БКЛ	81	1А	0.65	28.0	38	1.21	0.56	60	295			
							2ГЗ	71	ДЗБД		21.0	22			10				
54	13	6.7				1	9БКЛ	86	1	0.50	28.0	36	1.54	1.54	60	230			
							1ГЗ	76	ДЗБД		21.0	24			10				
54	15	3.0				1	9БКЛ	86	1А	0.35	29.0	42	0.53	0.53	55	175			
							1ГЗ	76	ДЗБД		21.0	24			10				
54	20	11.0				1	9БКЛ	81	1А	0.60	29.0	36	3.41	1.42	60	310	ПНС	15	
							1ГЗ	66	ДЗБД		20.0	22			10				
55	3	8.4				1	8БКЛ	86	1А	0.50	30.0	40	2.18	2.18	60	260	ПН	9	
							2БКЛ	61	Д2ДГБ		25.0	26			55				
55	4	3.9				1	8БКЛ	91	1А	0.60	31.0	44	1.23	0.51	60	315	ПДЗ	10	
							1БКЛ	61	Д2ДГБ		25.0	26			60				
							1ГЗ	76			21.0	24			5				
55	5	5.3				1	6БКЛ	86	1А	0.70	30.0	40	1.72	0.86	55	325	ПД	10	
							2БКЛ	61	Д2ДГБ		25.0	26			55				
							2ГЗ	76			21.0	24			5				
55	6	6.0				1	6БКЛ	86	1А	0.70	30.0	40	1.95	0.97	55	325	ПД	7	
							2БКЛ	61	Д2ДГБ		25.0	26			55				
							2ГЗ	76			21.0	24			5				
57	1	12.0				1	8БКЛ	81	1А	0.70	30.0	40	4.14	2.07	55	345	ПН	10	
							2ГЗ	76	Д2ДГБ		21.0	24			5				
57	3	5.5				1	10БКЛ	91	1	0.35	29.0	40	1.02	1.02	35	185			
									Д2ДГБ										
57	4	4.3				1	6БКЛ	90	1А	0.65	30.0	38	1.42	0.66	60	330	ПДЗ	10	
							2БКЛ	55	Д2ДГБ		24.0	24			60				

Філія "Львівське лісове господарство" ДП "Ліси України"
БРЮХОВИЦЬКЕ лісництво

Квартал	Виділ, під-виділ	Площа, га	Проектується: Рік рубки (п'ятиріччя)	Проектується: Спосіб лісовідновлення	Р Т К	Я р у с	Склад насадження	Вік, років	Клас бонітету, тип лісу (ТЛУ)	Повнота	Висота, м	Діаметр, см	Запас на ділі, тис. куб.м	Запас, що вирубується тис. куб.м	%% ділових дерев	Запас на 1 га, куб.м	Схил: Експозиція	Схил: Крутизна	Додаткові відомості: наявність підросту, інформація про підсочку, відвід в рубку
							1ГЗ	80			21.0	24			10				
							1БКЛ	125			32.0	60			55				
57	5	5.4				1	6БКЛ	86	1А	0.70	30.0	38	1.86	0.93	60	345			
							2БКЛ	61	Д2ДГБ		25.0	26			60				
							1КЛГ	86			26.0	34			45				
							1ГЗ	76			21.0	24			10				
57	7	6.9				1	9БКЛ	91	1А	0.60	31.0	42	2.28	0.95	55	330	З	8	
							1КЛГ	91	Д2ДГБ		27.0	38			50				
57	8	8.8				1	7БКЛ	86	1А	0.60	29.0	38	2.33	0.97	55	265			
							3ГЗ	86	Д2ДГБ		21.0	26			5				
57	9	2.6				1	8БКЛ	86	1А	0.65	30.0	40	0.91	0.42	60	350	З	15	
							1БКЛ	61	Д2ДГБ		25.0	26			55				
							1БП	76			25.0	32			30				
57	11	2.2				1	8БКЛ	91	1А	0.70	31.0	44	0.78	0.39	55	355			
							2ГЗ	81	Д3ДГБ		22.0	26			5				
58	21	1.2				1	6ЯВ	86	1А	0.70	29.0	38	0.37	0.18	55	310			
							1ЯВ	61	Д2ГБД		24.0	26			45				
							1ЯЗ	86			29.0	36			55				
							1ГЗ	81			21.0	24			5				
							1ДЗ	86			25.0	40			55				
65	9	1.0				1	10БКЛ	121	1 Д2ДГБ	0.40	31.0	48	0.23	0.23	60	230			
65	10	1.0				1	10БКЛ	121	1 Д2ДГБ	0.50	31.0	44	0.32	0.32	60	320			
65	11	3.8				1	8БКЛ	121	1	0.40	31.0	52	0.84	0.84	60	220			
							2БКЛ	81	Д2ДГБ		28.0	36			60				
65	12	1.0				1	10БКЛ	121	1 Д2ДГБ	0.40	31.0	48	0.23	0.23	60	230			
65	13	11.0				1	8БКЛ	116	1	0.50	30.0	50	3.08	3.08	60	280			
							2БКЛ	76	Д3ДГБ		27.0	36			60				
65	14	7.3				1	8БКЛ	116	1	0.45	31.0	50	1.83	1.83	60	250			
							2БКЛ	76	Д3ДГБ		27.0	36			55				
65	15	1.0				1	9БКЛ	116	1	0.45	31.0	52	0.26	0.26	60	260			
							1КЛГ	76	Д3ДГБ		23.0	26			40				
65	16	1.0				1	10БКЛ	116	1 Д3ДГБ	0.50	31.0	48	0.30	0.30	60	300			
66	15	3.0				1	9БКЛ	111	1	0.45	31.0	48	0.69	0.69	60	230	ПНС	7	
							1ГЗ	76	Д2ДГБ		20.0	22			10				
68	16	0.8				1	5ЯВ	81	1	0.65	25.0	32	0.20	0.09	50	255			
							1ЛПД	81	Д3ГБ		25.0	36			25				
							2ГЗ	71			22.0	24			5				
							1ЧШ	71			23.0	30			30				
							1БКЛ	81			28.0	44			60				
70	3	6.0				1	8БКЛ	81	1А	0.45	28.0	38	1.35	1.35	60	225			
							1БКЛ	51	Д2ДГБ		22.0	26			55				
							1БКЛ	111			31.0	56			60				
70	9	4.3				1	8БКЛ	81	1А	0.35	29.0	38	0.77	0.77	60	180			
							1БКЛ	51	Д2ДГБ		22.0	26			55				

Філія "Львівське лісове господарство" ДП "Ліси України"
БРЮХОВИЦЬКЕ лісництво

Квартал	Виділ, під-виділ	Площа, га	Проектується: Рік рубки (п'ятиріччя)	Спосіб лісовідновлення	Рік	Склад насадження	Вік, років	Клас бонітету, тип лісу (ТЛУ)	Повнота	Висота, м	Діаметр, см	Запас на виділі, тис. куб.м	Запас, що вирубується тис. куб.м	%% ділових дерев	Запас на 1 га, куб.м	Схил: Експозиція	Схил: Крутизна	Додаткові відомості: наявність підросту, інформація про підсочку, відвід в рубку
						1БКЛ	121			32.0	56			60				
70	12	2.8			1	7БКЛ	81	1А	0.40	28.0	38	0.52	0.52	60	185	ПДС	7	
						1БКЛ	56	Д2ДГБ		22.0	26			60				
						1ГЗ	71			21.0	22			3				
						1БКЛ	121			31.0	56			60				
Разом		247.6										65.92	48.13					
ПРИСТИГАЮЧІ НАСАДЖЕННЯ, ЯКІ В ПРОЕКТНОМУ ПЕРІОДІ ДОСЯГНУТЬ ВІКУ СТИГЛОСТІ																		
1	22	1.4			1	7БКЛ	76	1	0.65	26.0	30	0.46	0.21	60	330			
						3СЗ	86	Д3ГД		27.0	36			75				
3	16	0.3			1	3ЯВ	76	1	0.60	26.0	40	0.06	0.02	55	215			
						2ЯЗ	76	Д3ГД		26.0	34			50				
						2ЯВ	51			20.0	24			45				
						1ГЗ	56			18.0	20			5				
						1БКЛ	56			21.0	24			55				
						1ЯЗ	106			29.0	52			45				
5	14	4.0			1	9БКЛ	76	1А	0.70	27.0	32	1.32	0.66	60	330	ПН	7	
						1ГЗ	66	Д2ГБД		20.0	22			5				
6	11	0.3			1	4БКЛ	76	1А	0.70	28.0	36	0.10	0.05	60	320			
						4ЯЗ	71	Д3ГД		27.0	36			50				
						1ГЗ	66			21.0	24			5				
						1ЯВ	71			26.0	40			50				
17	4	1.4			1	4ЯВ	76	1	0.60	25.0	32	0.34	0.14	55	245	ПН	18	
						1КЛГ	76	Д3ГД		24.0	32			40				
						2ГЗ	76			21.0	24			5				
						2БКЛ	81			30.0	42			55				
						1ЛПД	76			24.0	36			25				
19	13	1.6			1	7ЯВ	76	1	0.70	25.0	38	0.43	0.21	50	270			
						1ВЛЧ	76	Д3ГД		23.0	28			35				
						1ГЗ	76			21.0	24			5				
						1ДЗ	131			26.0	60			40				
32	4	1.8			1	3ЯВ	76	1	0.60	26.0	38	0.46	0.19	50	255			
						2БКЛ	91	Д3ГД		30.0	52			60				
						1ГЗ	66			20.0	22			5				
						1ВЛЧ	76			23.0	26			30				
						2ДЗ	76			25.0	38			60				
						1ЯЗ	76			27.0	40			50				
44	13	3.4			1	4ЯВ	76	1	0.65	25.0	38	0.83	0.38	45	245	ПД	10	
						4ГЗ	76	Д3БД		22.0	26			10				
						1БКЛ	76			27.0	40			60				
						1КЛГ	76			24.0	36			40				
48	6	4.7			1	4ЯВ	76	1А	0.70	27.0	36	1.29	0.64	55	275			
						2ГЗ	71	Д3БД		21.0	22			10				
						1ВЛЧ	76			22.0	26			30				
						1БКЛ	91			30.0	44			60				
						1БП	71			25.0	32			30				
						1ЯЗ	86			30.0	44			50				

Філія "Львівське лісове господарство" ДП "Ліси України"
БРЮХОВИЦЬКЕ лісництво

Квартал	Виділ, під-виділ	Площа, га	Проектується: Рік рубки (п'ятиріччя)	Проектується: Спосіб лісовідновлення	Рік	Склад насадження	Вік, років	Клас бонітету, тип лісу (ТЛУ)	Повнота	Висота, м	Діаметр, см	Запас на виділі, тис. куб.м	Запас, що вирубується тис. куб.м	%% ділових дерев	Запас на 1 га, куб.м	Схил: Експозиція	Схил: Крутизна	Додаткові відомості: наявність підросту, інформація про підсочку, відвід в рубку
54	11	4.5			1	4БКЛ	76	1А	0.70	27.0	40	1.17	0.58	60	260			
						6ГЗ	71	Д3БД		22.0	24			10				
59	7	2.5			1	8БКЛ	76	1А	0.65	28.0	40	0.74	0.34	60	295			
						2ГЗ	71	Д2ДГБ		21.0	24			10				
63	8	1.5			1	9БКЛ	75	1А	0.70	27.0	36	0.50	0.25	60	330			
						1ГЗ	70	Д2ДГБ		20.0	22			10				
64	14	8.1			1	3БКЛ	76	1А	0.70	28.0	38	2.07	1.03	60	255			
						3ДЗ	66	Д2ГБД		22.0	26			55				
						3ГЗ	61			19.0	20			5				
						1БКЛ	101			30.0	48			60				
64	24	12.5			1	4БКЛ	76	1А	0.70	29.0	38	3.44	1.72	60	275			
						4ГЗ	71	Д2ДГБ		21.0	22			5				
						1БП	71			25.0	32			30				
						1СЗ	76			28.0	40			70				
69	7	0.4			1	5ЯВ	76	1А	0.60	27.0	36	0.10	0.04	50	250			
						1БКЛ	86	Д2ДГБ		29.0	40			60				
						4ГЗ	76			23.0	24			5				
Разом																		
		48.4										13.31	6.46					
Разом по господарській секції																		
		296.0										79.23	54.59					
Разом по способу рубок																		
		296.0										79.23	54.59					
Разом по господарській частині																		
		775.5										189.50	164.86					
Разом по категорії лісів																		
		775.5										189.50	164.86					
Усього																		
		776.8										189.66	165.02					

ФОНД РУБОК ГОЛОВНОГО КОРИСТУВАННЯ на період з 2022 по 2031 рік

Філія "Львівське лісове господарство" ДП "Ліси України"

БУТИНСЬКЕ лісництво

Квартал	Виділ, під-виділ	Площа, га	Проектується: Рік рубки (п'ятиріччя)	Спосіб лісовідновлення	Р Т К	Я р у с	Склад насадження	Вік, років	Клас бонітету, тип лісу (ТЛУ)	Повнота	Висота, м	Діаметр, см	Запас на виділі, тис. куб.м	Запас, що вирубується тис. куб.м	%% ділових дерев	Запас на 1 га, куб.м	Схил: Експозиція	Схил: Крутизна	Додаткові відомості: наявність підросту, інформація про підсочку, відвід в рубку
							РЕКРЕАЦІЙНО-ОЗДОРОВЧІ ЛІСИ												
							ГОСПОДАРСЬКА ЧАСТИНА РЕКРЕАЦІЙНО-ОЗДОРОВЧІ ЛІСИ З ОБМЕЖ.РЕЖИМОМ КОРИСТ.НА РІВНИНІ - 7												
							СУЦІЛЬНІ РУБКИ - 1												
							ГОСПОДАРСЬКА СЕКЦІЯ СОСНОВА - 69												
							СТИГЛІ НАСАДЖЕННЯ												
26	11	2.6				1	8СЗ	110	1	0.60	28.0	40	0.91	0.91	40	350			
							2ВЛЧ	80	ВЗДС		25.0	28			20				
27	24	1.0				1	10СЗ	115	1	0.50	29.0	44	0.34	0.34	30	340			
									В2ДС										
28	1	12.8				1	7СЗ	105	1	0.60	29.0	44	4.48	4.48	40	350			
							2ВЛЧ	80	СЗГДС		24.0	28			10				
							1ДЗ	80			25.0	30			30				
28	3	0.5				1	9СЗ	110	1	0.50	28.0	52	0.16	0.16	30	320			
							1ВЛЧ	80	В2ДС		25.0	32			10				
28	8	1.0				1	10СЗ	106	1	0.60	30.0	44	0.40	0.40	30	400			
									СЗГДС										
30	6	2.2				1	10СЗ	106	2	0.70	26.0	44	0.86	0.86	30	390			
									СЗГДС										
30	7	2.1				1	10СЗ	110	2	0.50	26.0	40	0.61	0.61	30	290			
									ВЗДС										
30	10	2.1				1	10СЗ	110	2	0.50	27.0	48	0.61	0.61	40	290			
									ВЗДС										
31	14	2.0				1	10СЗ	110	2	0.55	26.0	44	0.64	0.64	40	320			
									ВЗДС										
31	23	2.6				1	10СЗ	110	2	0.55	27.0	44	0.88	0.88	40	340			
									СЗГДС										
53	16	0.5				1	10СЗ	115	2	0.55	27.0	44	0.16	0.16	40	320			
									В2ДС										
54	29	1.0				1	10СЗ	101	1	0.60	28.0	40	0.40	0.40	20	400			
									ВЗДС										
55	8	1.0				1	10СЗ	130	2	0.40	26.0	44	0.21	0.21	40	210			
									В2ДС										
55	16	9.2				1	10СЗ	101	1	0.60	28.0	40	3.22	3.22	40	350			
									ВЗДС										
56	9	1.0				1	10СЗ	125	2	0.30	26.0	44	0.17	0.17	40	170			
									В2ДС										
60	8	0.8				1	10СЗ	105	2	0.50	26.0	40	0.22	0.22	65	270			
									ВЗДС										
61	11	1.1				1	10СЗ	120	2	0.40	27.0	44	0.25	0.25	60	230			
									В2ДС										
62	21	0.6				1	8СЗ	135	3	0.25	23.0	44	0.06	0.06	60	100			
							1БП	50	ВЗДС		21.0	30			10				
							1ДЗ	50			19.0	22			45				
62	31	2.5				1	8СЗ	105	2	0.60	26.0	40	0.70	0.70	65	280			
							1ДЗ	90	ВЗДС		23.0	32			45				
							1БП	70			25.0	36			10				

Разом

Філія "Львівське лісове господарство" ДП "Ліси України"
БУТИНСЬКЕ лісництво

Квартал	Виділ, під-виділ	Площа, га	Проектується: Рік рубки (п'ятиріччя)	Спосіб лісовідновлення	Р Т К	Я р у с	Склад насадження	Вік, років	Клас бонітету, тип лісу (ТЛУ)	Повнота	Висота, м	Діаметр, см	Запас на виділі, тис. куб.м	Запас, що вирубується тис. куб.м	%% ділових дерев	Запас на 1 га, куб.м	Схил: Експозиція	Схил: Крутизна	Додаткові відомості: наявність підросту, інформація про підсочку, відвід в рубку
		46.6											15.28	15.28					
				ПРИСТИГАЮЧІ НАСАДЖЕННЯ, ЯКІ В ПРОЕКТНОМУ ПЕРІОДІ ДОСЯГНУТЬ ВІКУ СТИГЛОСТІ															
27	17	1.7				1	8СЗ	96	2	0.65	26.0	40	0.60	0.60	40	350			
							2ВЛЧ	96	СЗГДС		22.0	26			20				
28	6	1.0				1	10СЗ	96	2	0.70	26.0	40	0.42	0.42	30	420			
									ВЗДС										
55	11	0.5				1	10СЗ	96	1	0.60	27.0	40	0.17	0.17	40	340			
									В2ДС										
56	14	1.3				1	10СЗ	96	1	0.55	27.0	40	0.46	0.46	40	350			
									ВЗДС										
57	18	1.0				1	10СЗ	96	1	0.60	28.0	44	0.35	0.35	40	350			
									ВЗДС										
57	28	1.2				1	10СЗ	96	1	0.70	28.0	44	0.50	0.50	40	420			
									ВЗДС										
60	1	1.0				1	10СЗ	96	1	0.60	29.0	44	0.36	0.36	65	360			
									ВЗДС										
61	8	1.4				1	10СЗ	96	2	0.65	26.0	40	0.49	0.49	65	350			
									ВЗДС										
62	33	2.0				1	9СЗ	96	1	0.60	27.0	40	0.64	0.64	60	320			
							1ДЗ	96	ВЗДС		25.0	36			40				
63	17	1.4				1	10СЗ	96	1	0.35	27.0	44	0.27	0.27	65	190			
									ВЗДС										
63	19	1.5				1	9СЗ	96	1	0.65	27.0	40	0.51	0.51	50	340			
							1ВЛЧ	60	ВЗДС		21.0	24			30				
64	6	0.4				1	10СЗ	95	1	0.55	27.0	44	0.12	0.12	60	310			
									ВЗДС										
64	13	0.9				1	10СЗ	95	2	0.60	26.0	40	0.28	0.28	60	310			
									А2С										
66	5	1.0				1	10СЗ	96	1	0.65	28.0	40	0.41	0.41	60	410			
									ВЗДС										
Разом																			
		16.3											5.58	5.58					
Разом по господарській секції																			
		62.9											20.86	20.86					
				ГОСПОДАРСЬКА СЕКЦІЯ ЧОРНОВІЛЬХОВА - 112															
									СТИГЛІ НАСАДЖЕННЯ										
26	8	1.2				1	6ВЛЧ	61	2	0.60	22.0	26	0.28	0.28	20	235			
							4ВЛЧ	81	С4ВЛЧ		24.0	30			20				
26	14	1.2				1	8ВЛЧ	61	1	0.65	21.0	26	0.30	0.30	20	250			
							2СЗ	70	С4ВЛЧ		25.0	32			40				
26	22	2.2				1	7ВЛЧ	61	1	0.60	22.0	28	0.46	0.46	30	210			
							2ДЗ	75	С4ВЛЧ		22.0	30			20				
							1СЗ	75			27.0	40			40				
26	24	5.5				1	8ВЛЧ	61	1	0.70	22.0	26	1.21	1.21	20	220			
							2БП	61	С4ВЛЧ		20.0	28			10				

Філія "Львівське лісове господарство" ДП "Ліси України"
БУТИНСЬКЕ лісництво

Квартал	Виділ, під-виділ	Площа, га	Проектується: Рік рубки (п'ятиріччя)	Спосіб лісовідновлення	Р Т К	Я р у с	Склад насадження	Вік, років	Клас бонітету, тип лісу (ТЛУ)	Повнота	Висота, м	Діаметр, см	Запас на виділі, тис. куб.м	Запас, що вирубується тис. куб.м	%% ділових дерев	Запас на 1 га, куб.м	Схил: Експозиція	Схил: Крутизна	Додаткові відомості: наявність підросту, інформація про підсочку, відвід в рубку
27	13	1.0				1	10ВЛЧ	66	2 С4ВЛЧ	0.70	20.0	26	0.23	0.23	20	230			
27	18	2.5				1	10ВЛЧ	66	2 С4ВЛЧ	0.70	21.0	28	0.63	0.63	20	250			
27	19	1.0				1	10ВЛЧ	66	1 С4ВЛЧ	0.60	22.0	28	0.22	0.22	10	220			
27	23	3.8				1	9ВЛЧ	61	2	0.70	19.0	26	0.76	0.76	10	200			
							1СЗ	81	С4ВЛЧ		**24.0**	**36**			**30**				
28	20	0.4				1	10ВЛЧ	66	2 С4ВЛЧ	0.65	20.0	26	0.08	0.08	10	210			
29	12	0.5				1	6ВЛЧ	64	1	0.60	21.0	24	0.11	0.11	10	220			
							2ДЗ	64	С4ВЛЧ		21.0	30			45				
							2СЗ	64			25.0	32			65				
30	3	0.7				1	7ВЛЧ	61	2	0.65	22.0	24	0.18	0.18	30	250			
							3ВЛЧ	76	С4ВЛЧ		24.0	30			30				
30	4	0.3				1	7ВЛЧ	61	2	0.70	22.0	24	0.08	0.08	30	250			
							3ВЛЧ	75	С4ВЛЧ		24.0	30			30				
66	4	0.5				1	10ВЛЧ	61	1 С4ВЛЧ	0.60	21.0	30	0.10	0.10	30	200			
66	9	0.2				1	10ВЛЧ	61	2 С4ВЛЧ	0.60	22.0	28	0.04	0.04	30	**210**			
Разом																			
		21.0											**4.68**	**4.68**					
ПРИСТИГАЮЧІ НАСАДЖЕННЯ, ЯКІ В ПРОЕКТНОМУ ПЕРІОДІ ДОСЯГНУТЬ ВІКУ СТИГЛОСТІ																			
62	7	**1.7**				**1**	8ВЛЧ	53	2	0.70	18.0	20	0.31	0.31	30	180			
							1ВЛЧ	70	С4ВЛЧ		23.0	30			25				
							1БП	50			21.0	26			15				
Разом																			
		1.7											**0.31**	**0.31**					
Разом по господарській секції																			
		22.7											**4.99**	**4.99**					
Разом по способу рубок																			
		85.6											**25.85**	**25.85**					
Разом по господарській частині																			
		85.6											**25.85**	**25.85**					
Разом по категорії лісів																			
		85.6											**25.85**	**25.85**					

ЕКСПЛУАТАЦІЙНІ ЛІСИ
ГОСПОДАРСЬКА ЧАСТИНА ЕКСПЛУАТАЦІЙНІ ЛІСИ НА РІВНИНІ - 13
СУЦІЛЬНІ РУБКИ - 1
ГОСПОДАРСЬКА СЕКЦІЯ СОСНОВА - 70
СТИГЛІ НАСАДЖЕННЯ

Філія "Львівське лісове господарство" ДП "Ліси України"
БУТИНСЬКЕ лісництво

Квартал	Виділ, під-виділ	Площа, га	Проектується: Рік рубки (п'ятиріччя)	Проектується: Спосіб лісовідновлення	Я р у с	Т К	Склад насадження	Вік, років	Клас бонітету, тип лісу (ТЛУ)	Повнота	Висота, м	Діаметр, см	Запас на виділі, тис. куб.м	Запас, що вирубується тис. куб.м	%% ділових дерев	Запас на 1 га, куб.м	Схил: Експозиція	Схил: Крутизна	Додаткові відомості: наявність підросту, інформація про підсочку, відвід в рубку
1	14	0.5			1		8СЗ	100	3	0.50	23.0	40	0.11	0.11	70	210			
							2ВЛЧ	60	В2ДС		20.0	26			40				
1	33	7.7			1		10СЗ	92	1 В2ДС	0.60	26.0	40	2.70	2.70	40	350			
1	42	4.8			1		7СЗ	81	1	0.60	25.0	36	1.49	1.49	75	310			
							3СЗ	95	В3ДС		27.0	44			70				
2	17	1.0			1		4СЗ	81	2	0.65	22.0	36	0.23	0.23	40	230			
							2ВЛЧ	51	В4ДС		21.0	22			20				
							2ОС	51			21.0	30			2				
							1БП	50			21.0	26			10				
							1ДЗ	50			19.0	24			40				
2	18	1.2			1		10СЗ	92	1 СЗГДС	0.50	27.0	42	0.35	0.35	20	290			
2	21	4.1			1		6СЗ	92	1	0.60	27.0	44	1.11	1.11	40	270			
							2БП	50	В3ДС		25.0	30			10				
							2ВЛЧ	50			22.0	26			10				
2	27	3.5			1		4СЗ	81	1	0.65	26.0	36	1.09	1.09	40	310			
							2СЗ	100	В3ДС		27.0	44			30				
							2БП	60			26.0	32			10				
							2ВЛЧ	60			23.0	26			10				
2	34	2.2			1		7СЗ	81	1	0.65	27.0	36	0.53	0.53	40	240			
							2ГЗ	40	В2ДС		15.0	16			5				
							1БП	60			25.0	32			15				
2	35	1.3			1		10СЗ	81	1А В3ДС	0.65	28.0	44	0.51	0.51	40	390			
2	40	0.4			1		6СЗ	81	1	0.60	27.0	44	0.11	0.11	40	280			
							3ВЛЧ	60	СЗГДС		22.0	28			40				
							1БП	60			26.0	32			15				
3	2	2.1			1		8СЗ	92	1	0.55	27.0	40	0.61	0.61	40	290			
							1БП	60	СЗГДС		25.0	30			20				
							1ВЛЧ	60			23.0	26			40				
3	9	2.9			1		8СЗ	82	1	0.60	27.0	44	0.90	0.90	40	310			
							1ДЗ	60	СЗГД		22.0	26			30				
							1ВЛЧ	60			24.0	32			40				
3	18	1.9			1		6СЗ	81	1	0.55	27.0	44	0.49	0.49	40	260			
							3ВЛЧ	60	СЗГДС		23.0	28			20				
							1БП	60			27.0	36			20				
3	20	0.7			1		10СЗ	81	1 В3ДС	0.60	27.0	40	0.26	0.26	40	370			
3	32	1.4			1		6СЗ	81	2	0.55	21.0	32	0.26	0.26	40	185			
							2ВЛЧ	60	В4ДС		20.0	24			20				
							2БП	60			24.0	30			15				
4	20	2.3			1		7СЗ	92	2	0.65	25.0	36	0.69	0.69	40	300			
							1ВЛЧ	60	СЗГСД		22.0	24			20				
							1БП	60			25.0	36			15				
							1ОС	60			25.0	36			5				
4	28	0.5			1		10СЗ	105	2 СЗГСД	0.40	25.0	40	0.10	0.10	40	200			

Філія "Львівське лісове господарство" ДП "Ліси України"
БУТИНСЬКЕ лісництво

Квартал	Виділ, під-виділ	Площа, га	Проектується: Рік рубки (п'ятиріччя)	Проектується: Спосіб лісовідновлення	Я р у с	Р Т К	Склад насадження	Вік, років	Клас бонітету, тип лісу (ТЛУ)	Повнота	Висота, м	Діаметр, см	Запас на виділі, тис. куб.м	Запас, що вирубується тис. куб.м	%% ділових дерев	Запас на 1 га, куб.м	Схил: Експозиція	Схил: Крутизна	Додаткові відомості: наявність підросту, інформація про підсочку, відвід в рубку
4	36	1.0			1		7СЗ	92	1	0.40	26.0	44	0.19	0.19	30	185			
							3БП	60	С3ГДС		24.0	32			15				
5	13	0.2			1		8СЗ	90	1	0.65	26.0	40	0.06	0.06	40	300			
							1БП	65	С3ГДС		25.0	36			10				
							1ГЗ	45			15.0	16			5				
5	19	1.2			1		4СЗ	81	1	0.70	26.0	40	0.34	0.34	40	280			
							3ВЛЧ	60	С2ГДС		23.0	26			20				
							2ДЗ	60			21.0	26			20				
							1БП	50			23.0	30			2				
5	30	5.5			1		10СЗ	81	1	0.50	25.0	36	1.38	1.38	40	250			
									ВЗДС										
6	35	2.8			1		6СЗ	85	2	0.65	24.0	44	0.76	0.76	40	270			
							1ДЗ	60	ВЗДС		20.0	26			45				
							1БП	50			22.0	28			10				
							1ВЛЧ	50			20.0	26			30				
							1ОС	50			22.0	26			5				
6	45	5.7			1		4СЗ	85	1	0.40	28.0	44	0.91	0.91	40	160			
							2ДЗ	70	С2ГДС		23.0	28			30				
							2ГЗ	70			20.0	26			5				
							1ЯЗ	70			25.0	32			20				
							1ЛПД	70			23.0	28			10				
7	17	1.0			1		8СЗ	81	1А	0.70	29.0	44	0.33	0.33	40	330			
							1БП	50	С3ГДС		24.0	32			10				
							1ГЗ	50			17.0	18			5				
7	18	1.7			1		7СЗ	81	1	0.70	25.0	36	0.51	0.51	40	300			
							3ВЛЧ	75	С3ГДС		21.0	28			35				
7	25	2.0			1		5СЗ	81	1А	0.55	28.0	36	0.40	0.40	40	200			
							2ЛПД	50	С3ГДС		20.0	26			15				
							1БП	50			21.0	26			15				
							1ВЛЧ	50			20.0	24			35				
							1ГЗ	50			19.0	20			5				
7	27	3.5			1		8СЗ	81	1	0.65	26.0	44	1.05	1.05	40	300			
							2ВЛЧ	60	С3ГДС		21.0	26			20				
7	39	0.8			1		10СЗ	92	2	0.50	25.0	36	0.22	0.22	40	280			
									В4ДС										
11	1	0.9			1		7СЗ	120	2	0.25	25.0	44	0.09	0.09	30	105			
							2ВЛЧ	50	С3ГДС		22.0	26			20				
							1ДЗ	70			20.0	30			30				
11	12	0.4			1		10СЗ	81	1	0.70	26.0	36	0.16	0.16	40	410			
									В2ДС										
13	8	1.8			1		10СЗ	86	1	0.65	25.0	44	0.67	0.67	40	370			
									С3ГДС										
13	14	18.5			1		10СЗ	83	1	0.70	25.0	36	7.22	7.22	40	390			
									ВЗДС										
14	19	0.9			1		10СЗ	81	1	0.70	27.0	40	0.37	0.37	40	410			
									ВЗДС										
14	25	2.8			1		8СЗ	84	1	0.70	26.0	40	0.98	0.98	40	350			
							1ДЗ	90	С2ГДС		23.0	30			20				

Філія "Львівське лісове господарство" ДП "Ліси України"
БУТИНСЬКЕ лісництво

Квартал	Виділ, під-виділ	Площа, га	Проектується: Рік рубки (п'ятиріччя)	Проектується: Спосіб лісовідновлення	Я р у с	Р Т К	Склад насадження	Вік, років	Клас бонітету, тип лісу (ТЛУ)	Повнота	Висота, м	Діаметр, см	Запас на виділі, тис. куб.м	Запас, що вирубується тис. куб.м	%% ділових дерев	Запас на 1 га, куб.м	Схил: Експозиція	Схил: Крутизна	Додаткові відомості: наявність підросту, інформація про підсочку, відвід в рубку
							1БП	60			25.0	36				15			
15	6	1.1				1	7СЗ	81	2	0.60	22.0	36	0.26	0.26		30		235	
							1ДЗ	50	В2ДС		20.0	24				20			
							1БП	50			21.0	28				15			
							1ВЛЧ	50			20.0	24				35			
15	37	0.6				1	10СЗ	83	1 СЗГДС	0.50	26.0	40	0.16	0.16		40		260	
15	39	0.8				1	10СЗ	87	1 СЗГДС	0.50	27.0	40	0.22	0.22		40		270	
15	41	0.5				1	10СЗ	87	1 СЗГДС	0.50	26.0	40	0.13	0.13		40		260	
18	27	1.0				1	9СЗ	87	1А СЗГДС	0.55	29.0	36	0.32	0.32		30		320	
							1ДЗ	87			25.0	36				45			
19	15	2.1				1	6СЗ	92	1 ВЗДС	0.30	26.0	40	0.25	0.25		30		120	
							2ДЗ	50			18.0	24				30			
							1ВЛЧ	80			24.0	26				10			
							1ГЗ	50			18.0	20				5			
20	25	0.9				1	9СЗ	81	1 ВЗДС	0.60	26.0	36	0.29	0.29		40		320	
							1БП	60			24.0	32				10			
21	2	7.1				1	10СЗ	84	1 СЗГДС	0.70	27.0	36	2.98	2.98		30		420	
21	20	2.5				1	10СЗ	87	1 СЗГДС	0.60	28.0	40	0.88	0.88		40		350	
21	27	1.3				1	5СЗ	81	1А СЗГДС	0.55	28.0	44	0.26	0.26		60		200	
							2ВЛЧ	81			22.0	30				30			
							1ДЗ	81			22.0	28				45			
							2ГЗ	51			18.0	20				5			
22	24	1.2				1	9СЗ	92	1 ВЗДС	0.40	26.0	40	0.22	0.22		30		180	
							1ДЗ	40			14.0	20				20			
23	13	1.2				1	10СЗ	110	2 СЗГДС	0.50	27.0	44	0.34	0.34		20		280	
23	15	2.8				1	9СЗ	115	2 СЗГДС	0.35	26.0	40	0.50	0.50		30		180	
							1БП	60			24.0	30				15			
23	19	1.5				1	10СЗ	83	1 ВЗДС	0.60	27.0	32	0.54	0.54		40		360	
23	24	5.0				1	8СЗ	81	1 В2ДС	0.70	25.0	36	1.65	1.65		40		330	
							1ДЗ	81			23.0	30				20			
							1БП	60			23.0	36				10			
32	13	1.7				1	10СЗ	84	1 ВЗДС	0.60	26.0	36	0.61	0.61		30		360	
32	15	1.2				1	10СЗ	96	1 В2ДС	0.55	27.0	40	0.38	0.38		30		320	
32	24	0.3				1	10СЗ	125	2 ВЗДС	0.30	26.0	44	0.05	0.05		20		170	
33	7	0.5				1	10СЗ	92	2 ВЗДС	0.35	25.0	40	0.10	0.10		20		200	
33	17	7.0				1	10СЗ	88	2 ВЗДС	0.45	24.0	40	1.72	1.72		30		245	

Філія "Львівське лісове господарство" ДП "Ліси України"
БУТИНСЬКЕ лісництво

Квартал	Виділ, під-виділ	Площа, га	Проектується: Рік рубки (п'ятиріччя)	Проектується: Спосіб лісовідновлення	Я р у с	Р Т К	Склад насадження	Вік, років	Клас бонітету, тип лісу (ТЛУ)	Повнота	Висота, м	Діаметр, см	Запас на ви-ділі, тис. куб.м	Запас, що ви-рубується тис. куб.м	%% ділових дерев	Запас на 1 га, куб.м	Схил: Експозиція	Схил: Крутизна	Додаткові відомості: наявність підросту, інформація про підсочку, відвід в рубку
34	18	3.1			1		10СЗ	92	1 ВЗДС	0.40	27.0	40	0.68	0.68	30	220			
35	9	0.7			1		10СЗ	90	2 ВЗДС	0.60	25.0	36	0.22	0.22	30	320			
35	14	5.3			1		10СЗ	95	2 ВЗДС	0.50	23.0	40	1.17	1.17	30	220			
36	8	1.1			1		10СЗ	84	1 ВЗДС	0.55	26.0	40	0.31	0.31	30	285			
36	13	8.8			1		10СЗ	84	1 ВЗДС	0.55	27.0	36	2.64	2.64	30	300			
36	23	1.1			1		10СЗ	81	1 ВЗДС	0.70	26.0	40	0.46	0.46	30	420			
37	23	3.4			1		10СЗ	85	1 ВЗДС	0.65	26.0	40	1.19	1.19	30	350			
39	6	1.7			1		10СЗ	81	1 ВЗДС	0.70	26.0	40	0.70	0.70	30	410			
39	7	3.4			1		10СЗ	81	1 ВЗДС	0.70	25.0	36	1.22	1.22	30	360			
39	13	1.4			1		10СЗ	100	2 В2ДС	0.60	26.0	40	0.48	0.48	20	340			
39	22	0.7			1		9СЗ	81	1 ВЗДС	0.70	25.0	40	0.23	0.23	40	335			
							1БП	66			21.0	28			15				
40	13	0.4			1		9СЗ	95	1 ВЗДС	0.40	29.0	40	0.09	0.09	30	215			
							1БП	45			17.0	22			15				
42	3	2.5			1		10СЗ	85	1 ВЗДС	0.60	25.0	40	0.80	0.80	30	320			
42	20	3.4			1		10СЗ	85	1 В2ДС	0.60	27.0	40	1.22	1.22	40	360			
42	23	0.8			1		10СЗ	85	1 ВЗДС	0.65	27.0	40	0.33	0.33	40	410			
42	32	1.7			1		10СЗ	85	1 ВЗДС	0.70	25.0	40	0.65	0.65	30	380			
44	4	3.2			1		10СЗ	92	1 В2ДС	0.55	27.0	40	0.96	0.96	40	300			
44	7	14.0			1		10СЗ	81	1 ВЗДС	0.55	26.0	40	4.20	4.20	40	300			
44	14	1.0			1		8СЗ	86	1 ВЗДС	0.55	25.0	40	0.26	0.26	40	255			
							2ВЛЧ	60			21.0	26			30				
44	16	8.3			1		10СЗ	81	1 ВЗДС	0.60	26.0	44	2.66	2.66	40	320			
44	19	4.0			1		10СЗ	85	1 ВЗДС	0.65	26.0	40	1.48	1.48	40	370			
44	20	1.3			1		10СЗ	85	1 ВЗДС	0.55	28.0	44	0.46	0.46	40	350			
44	24	1.9			1		10СЗ	85	1 ВЗДС	0.50	27.0	40	0.57	0.57	40	300			
44	26	5.3			1		10СЗ	85	1 ВЗДС	0.50	27.0	40	1.70	1.70	40	320			

Філія "Львівське лісове господарство" ДП "Ліси України"
БУТИНСЬКЕ лісництво

Квартал	Виділ, під-виділ	Площа, га	Проектується: Рік рубки (п'ятиріччя)	Проектується: Спосіб лісовідновлення	Я р у с	Р Т К	Склад насадження	Вік, років	Клас бонітету, тип лісу (ТЛУ)	Повнота	Висота, м	Діаметр, см	Запас на виділі, тис. куб.м	Запас, що вирубується тис. куб.м	%% ділових дерев	Запас на 1 га, куб.м	Схил: Експозиція	Схил: Крутизна	Додаткові відомості: наявність підросту, інформація про підсочку, відвід в рубку
45	7	1.1			1		10СЗ	86	1 ВЗДС	0.70	25.0	36	0.42	0.42	40	380			
46	3	3.7			1		10СЗ	85	1 В2ДС	0.60	26.0	40	1.33	1.33	40	360			
46	9	0.4			1		10СЗ	85	1 ВЗДС	0.55	26.0	36	0.12	0.12	40	300			
46	13	6.8			1		10СЗ	85	2 ВЗДС	0.65	24.0	40	2.11	2.11	40	310			
47	2	0.5			1		10СЗ	85	1 В2ДС	0.50	26.0	40	0.14	0.14	40	270			
47	25	1.5			1		10СЗ	85	1 ВЗДС	0.60	28.0	44	0.53	0.53	40	350			
47	27	1.2			1		10СЗ	95	2 ВЗДС	0.40	26.0	40	0.26	0.26	40	220			
48	1	1.2			1		10СЗ	95	1 ВЗДС	0.50	27.0	40	0.36	0.36	40	300			
48	3	1.4			1		10СЗ	85	1 ВЗДС	0.60	26.0	40	0.43	0.43	40	310			
48	8	8.8			1		10СЗ	85	1 ВЗДС	0.60	27.0	40	2.86	2.86	40	325			
48	9	1.0			1		10СЗ	85	1 ВЗДС	0.60	27.0	40	0.33	0.33	65	330			
48	10	1.0			1		10СЗ	85	1 ВЗДС	0.60	27.0	40	0.33	0.33	65	330			
48	16	0.3			1		10СЗ	85	1 ВЗДС	0.55	27.0	40	0.09	0.09	40	300			
48	17	0.9			1		6СЗ	90	2 ВЗДС	0.60	25.0	44	0.24	0.24	60	270			
							4СЗ	65	ВЗДС		21.0	24			60				
48	21	0.6			1		8СЗ	90	2	0.55	25.0	40	0.16	0.16	40	260			
							1ДЗ	50	ВЗДС		21.0	24			50				
							1ОС	50			23.0	28			5				
49	1	9.8			1		10СЗ	87	1А ВЗДС	0.50	29.0	40	2.94	2.94	40	300			
49	6	4.3			1		10СЗ	85	1 ВЗДС	0.60	28.0	36	1.63	1.63	40	380			
49	8	0.5			1		10СЗ	85	1 ВЗДС	0.60	28.0	36	0.18	0.18	40	360			
49	10	4.2			1		10СЗ	85	1 ВЗДС	0.55	28.0	44	1.32	1.32	40	315			
50	2	0.5			1		10СЗ	85	1 ВЗДС	0.60	27.0	36	0.17	0.17	40	330			
50	4	0.5			1		10СЗ	85	1 ВЗДС	0.60	26.0	36	0.17	0.17	65	330			
50	6	0.5			1		10СЗ	85	1 ВЗДС	0.60	27.0	36	0.18	0.18	40	350			
50	8	1.3			1		10СЗ	85	1 ВЗДС	0.60	27.0	36	0.46	0.46	40	350			
50	13	4.5			1		10СЗ	85	2	0.65	24.0	36	1.44	1.44	65	320			

Філія "Львівське лісове господарство" ДП "Ліси України"
БУТИНСЬКЕ лісництво

Квартал	Виділ, під-виділ	Площа, га	Проектується: Рік рубки (п'ятиріччя)	Проектується: Спосіб лісовідновлення	Я р у с	Т К	Склад насадження	Вік, років	Клас бонітету, тип лісу (ТЛУ)	Повнота	Висота, м	Діаметр, см	Запас на виділі, тис. куб.м	Запас, що вирубується тис. куб.м	%% ділових дерев	Запас на 1 га, куб.м	Схил: Експозиція	Схил: Крутизна	Додаткові відомості: наявність підросту, інформація про підсочку, відвід в рубку
									ВЗДС										
51	**1**	**1.5**				1	10СЗ	90	2	0.40	24.0	36	0.29	0.29	40	190			
									В2ДС										
51	18	0.3				1	10СЗ	81	2	0.70	24.0	40	0.11	0.11	40	360			
									В2ДС										
51	24	3.2				1	6СЗ	95	1	0.65	27.0	44	0.86	0.86	40	270			
							2ДЗ	80	ВЗДС		24.0	32			50				
							1ВЛЧ	50			20.0	22			30				
							1ГЗ	50			19.0	20			**5**				
51	28	0.4				1	6СЗ	100	2	0.30	24.0	40	0.05	0.05	20	120			
							2СЗ	70	ВЗДС		23.0	32			30				
							2ВЛЧ	40			16.0	18			10				
68	3	1.0				1	7СЗ	91	1	0.60	27.0	40	0.28	0.28	60	280			
							1ДЗ	91	ВЗДС		23.0	36			40				
							2ДЗ	61			19.0	24			50				
68	5	6.5				1	9СЗ	91	1	0.60	27.0	44	**1.95**	**1.95**	**60**	**300**			
							1ДЗ	50	ВЗДС		19.0	24			50				
68	14	0.8				1	9СЗ	92	1	**0.60**	**26.0**	**40**	**0.23**	**0.23**	**60**	**290**			
							1ДЗ	50	ВЗДС		19.0	24			50				
69	**9**	**2.0**				**1**	7СЗ	92	1	0.60	27.0	44	0.56	0.56	60	280			
							1ДЗ	60	ВЗДС		22.0	28			40				
							2БП	60			24.0	32			10				
69	34	1.6				1	10СЗ	85	1	0.60	28.0	40	0.61	0.61	60	380			
									ВЗДС										
69	36	5.0				1	6СЗ	95	2	0.60	25.0	40	1.23	1.23	60	245			
							2ДЗ	95	СЗГДС		22.0	30			40				
							1БП	65			25.0	36			15				
							1ВЛЧ	65			21.0	28			30				
69	38	0.7				1	10СЗ	85	1	0.60	26.0	36	0.22	0.22	**60**	**310**			
									ВЗДС										
70	2	0.8				1	10СЗ	81	1	0.60	26.0	**40**	**0.30**	**0.30**	**60**	**370**			
									ВЗДС										
70	6	0.6				1	4СЗ	81	**1**	**0.60**	**27.0**	**36**	**0.14**	**0.14**	**60**	**240**			
							3ДЗ	81	ВЗДС		22.0	30			40				
							3БП	61			26.0	36			10				
70	27	2.6				1	7СЗ	81	1	0.65	26.0	40	0.78	0.78	65	300			
							2БП	60	ВЗДС		25.0	32			10				
							1ДЗ	60			21.0	26			40				
71	1	0.5				1	9СЗ	85	1	0.70	26.0	36	0.19	0.19	65	380			
							1ДЗ	85	ВЗДС		21.0	28			45				
71	2	26.1				1	6СЗ	81	1	0.65	25.0	36	7.31	7.31	60	280			
							1ДЗ	81	ВЗДС		23.0	28			45				
							1БП	61			25.0	32			10				
							1ОС	61			27.0	36			5				
							1ВЛЧ	61			23.0	26			**30**				
72	4	0.5				1	9СЗ	81	1	0.60	25.0	40	0.15	0.15	60	290			
							1ДЗ	60	ВЗДС		**21.0**	**26**			**45**				
72	8	3.2				1	9СЗ	81	1	0.65	26.0	36	1.06	1.06	60	330			

Філія "Львівське лісове господарство" ДП "Ліси України"
БУТИНСЬКЕ лісництво

Квартал	Виділ, під-виділ	Площа, га	Проектується: Рік рубки (п'ятиріччя)	Проектується: Спосіб лісовідновлення	Я р у с	Т К	Склад насадження	Вік, років	Клас бонітету, тип лісу (ТЛУ)	Повнота	Висота, м	Діаметр, см	Запас на виділі, тис. куб.м	Запас, що вирубується тис. куб.м	%% ділових дерев	Запас на 1 га, куб.м	Схил: Експозиція	Схил: Крутизна	Додаткові відомості: наявність підросту, інформація про підсочку, відвід в рубку
							1ДЗ	60	ВЗДС		21.0	**26**			**40**				
72	22	0.4			1		10СЗ	95	2 ВЗДС	0.50	25.0	44	0.10	0.10	60	250			
73	2	1.6			1		9СЗ	101	2	0.50	26.0	44	0.43	0.43	60	270			
							1БП	65	ВЗДС		25.0	36			10				
73	8	9.5			1		8СЗ	81	1А	0.65	29.0	44	3.14	3.14	60	330			
							1ДЗ	65	СЗГДС		21.0	26			40				
							1БП	65			26.0	32			10				
73	9	0.3			1		8СЗ	81	1	0.50	25.0	40	0.08	0.08	60	250			
							1ВЛЧ	61	СЗГДС		20.0	26			30				
							1БП	61			24.0	32			10				
73	10	4.4			1		9СЗ	81	1А	0.70	28.0	40	1.80	1.80	60	410			
							1БП	61	ВЗДС		25.0	32			10				
73	12	9.7			1		8СЗ	85	1	0.65	26.0	40	3.20	3.20	60	330			
							1ДЗ	60	ВЗДС		21.0	26			**40**				
							1БП	60			25.0	32			10				
73	17	0.6			1		7СЗ	81	1	**0.60**	**25.0**	**40**	**0.15**	**0.15**	**60**	**245**			
							2ВЛЧ	56	ВЗДС		19.0	26			30				
							1БП	56			22.0	30			10				
73	22	11.5			1		9СЗ	86	1	0.60	26.0	36	3.68	3.68	60	320			
							1ДЗ	70	ВЗДС		23.0	28			40				
74	18	0.9			1		10СЗ	86	1 СЗГДС	0.55	28.0	44	0.28	0.28	60	**315**			
74	21	0.2			1		10СЗ	85	1 ВЗДС	0.50	28.0	40	**0.06**	**0.06**	**60**	**285**			
75	10	1.8			1		7СЗ	105	2	**0.60**	**25.0**	**48**	**0.45**	**0.45**	**60**	**250**			
							3ДЗ	105	СЗГСД		21.0	36			45				
75	**11**	**2.6**			**1**		7СЗ	92	1	0.50	26.0	40	0.62	0.62	60	240			
							3ДЗ	92	СЗГСД		24.0	32			45				
76	**17**	**3.2**			1		7СЗ	95	1	0.60	28.0	48	1.02	1.02	60	320			
							3ДЗ	95	СЗГДС		25.0	36			40				
78	6	0.7			1		5СЗ	101	1	0.50	27.0	44	0.16	0.16	65	235			
							5ДЗ	80	СЗГДС		24.0	32			50				
78	28	0.4			1		8СЗ	115	2	0.50	26.0	40	0.12	0.12	65	295			
							2ДЗ	70	ВЗДС		26.0	36			50				
79	10	1.2			1		8СЗ	101	1	0.50	27.0	40	0.28	0.28	60	235			
							2ДЗ	50	СЗГДС		19.0	20			**40**				
79	11	2.1			1		8СЗ	101	1	0.50	27.0	40	0.47	0.47	60	225			
							2ДЗ	50	СЗГДС		19.0	24			50				
79	18	0.6			1		8СЗ	101	2	0.40	25.0	40	0.10	0.10	60	170			
							2ДЗ	50	СЗГДС		19.0	24			50				
79	20	1.9			1		4СЗ	96	1	0.60	27.0	44	0.44	0.44	60	**230**			
							5БП	96	В4ДС		25.0	36			40				
							1ВЛЧ	60			21.0	26			**30**				
79	22	4.6			1		10СЗ	115	2 СЗГДС	0.50	26.0	40	1.29	1.29	60	280			
80	3	2.3			1		9СЗ	105	2	0.55	25.0	44	0.69	0.69	60	300			
							1ДЗ	105	СЗГДС		24.0	40			40				

Філія "Львівське лісове господарство" ДП "Ліси України"
БУТИНСЬКЕ лісництво

Квартал	Виділ, під-виділ	Площа, га	Проектується: Рік рубки (п'ятиріччя)	Проектується: Спосіб лісовідновлення	Я р у с	Т К	Склад насадження	Вік, років	Клас бонітету, тип лісу (ТЛУ)	Повнота	Висота, м	Діаметр, см	Запас на виділі, тис. куб.м	Запас, що вирубується тис. куб.м	%% ділових дерев	Запас на 1 га, куб.м	Схил: Експозиція	Схил: Крутизна	Додаткові відомості: наявність підросту, інформація про підсочку, відвід в рубку
Разом		382.3											116.80	116.80					
ПРИСТИГАЮЧІ НАСАДЖЕННЯ, ЯКІ В ПРОЕКТНОМУ ПЕРІОДІ ДОСЯГНУТЬ ВІКУ СТИГЛОСТІ																			
7	8	1.4			1		6СЗ	76	1	0.60	26.0	36	0.38	0.38	40	270			
							1ДЗ	50	В2ДС		20.0	26			45				
							2БП	50			24.0	30			15				
							1ОС	50			24.0	36			5				
7	13	3.3			1		9СЗ	77	2	0.60	23.0	32	0.89	0.89	40	270			
							1ВЛЧ	50	ВЗДС		19.0	20			20				
7	15	1.1			1		10СЗ	76	1	0.60	24.0	36	0.34	0.34	40	310			
									ВЗДС										
7	22	2.1			1		7СЗ	76	1	0.70	25.0	36	0.65	0.65	40	310			
							2БП	65	ВЗДС		25.0	32			15				
							1ВЛЧ	65			22.0	26			35				
7	33	0.7			1		4СЗ	76	1А	0.60	27.0	36	0.16	0.16	40	230			
							2ДЗ	76	ВЗДС		25.0	44			30				
							3БП	60			24.0	30			15				
							1ГЗ	50			17.0	18			5				
7	41	1.4			1		10СЗ	76	1	0.80	24.0	32	0.57	0.57	40	410			
									ВЗДС										
7	48	4.7			1		10СЗ	76	1	0.70	24.0	36	1.69	1.69	40	360			
									В2ДС										
10	4	3.5			1		8СЗ	76	1	0.65	26.0	36	1.26	1.26	40	360			
							1БП	75	ВЗДС		26.0	36			10				
							1ВЛЧ	75			23.0	26			40				
11	22	0.8			1		10СЗ	76	1	0.70	24.0	32	0.26	0.26	30	330			
									ВЗДС										
14	20	1.0			1		9СЗ	76	1	0.70	25.0	36	0.38	0.38	40	380			
							1ВЛЧ	75	ВЗДС		21.0	30			30				
32	25	3.7			1		8СЗ	72	1	0.70	24.0	30	1.07	1.07	65	290			
							2ВЛЧ	72	ВЗДС		19.0	24			30				
33	8	3.7			1		10СЗ	76	1	0.60	24.0	40	1.11	1.11	30	300			
									ВЗДС										
35	25	0.5			1		10СЗ	76	1	0.50	25.0	40	0.14	0.14	30	270			
									ВЗДС										
35	27	1.7			1		10СЗ	76	1	0.65	24.0	32	0.60	0.60	30	350			
									ВЗДС										
36	29	1.8			1		10СЗ	76	2	0.80	23.0	32	0.72	0.72	30	400			
									ВЗДС										
36	31	2.4			1		10СЗ	76	1	0.70	25.0	36	0.96	0.96	30	400			
									ВЗДС										
37	2	1.4			1		10СЗ	76	1	0.70	24.0	32	0.55	0.55	30	390			
									ВЗДС										
37	10	0.8			1		10СЗ	74	2	0.70	23.0	36	0.27	0.27	30	340			
									В2ДС										
37	21	2.5			1		10СЗ	73	1	0.70	23.0	30	0.85	0.85	30	340			
									ВЗДС										

Філія "Львівське лісове господарство" ДП "Ліси України"
БУТИНСЬКЕ лісництво

Квартал	Виділ, під-виділ	Площа, га	Проектується: Рік рубки (п'ятиріччя)	Проектується: Спосіб лісовідновлення	Я р у с	Р Т К	Склад насадження	Вік, років	Клас бонітету, тип лісу (ТЛУ)	Повнота	Висота, м	Діаметр, см	Запас на виділі, тис. куб.м	Запас, що вирубується тис. куб.м	%% ділових дерев	Запас на 1 га, куб.м	Схил: Експозиція	Схил: Крутизна	Додаткові відомості: наявність підросту, інформація про підсочку, відвід в рубку
37	26	0.4			1		10СЗ	76	1 ВЗДС	0.60	25.0	32	0.14	0.14	30	350			
38	3	0.3			1		10СЗ	76	2 ВЗДС	0.65	23.0	36	0.10	0.10	30	320			
38	9	1.5			1		10СЗ	73	1 ВЗДС	0.70	23.0	32	0.51	0.51	30	340			
40	15	1.6			1		10СЗ	76	1 ВЗДС	0.70	24.0	36	0.58	0.58	30	360			
41	1	0.7			1		10СЗ	76	1 ВЗДС	0.70	25.0	36	0.25	0.25	40	360			
41	5	3.4			1		10СЗ	76	1 ВЗДС	0.70	25.0	32	1.19	1.19	40	350			
45	8	4.3			1		9СЗ	76	1А ВЗДС	0.85	27.0	36	1.94	1.94	40	450			
							1ДЗ	76	ВЗДС		22.0	28			50				
46	10	1.7			1		10СЗ	73	1 ВЗДС	0.55	24.0	32	0.48	0.48	40	285			
46	15	3.4			1		9СЗ	76	1 ВЗДС	0.65	26.0	36	1.12	1.12	65	330			
							1БП	66	ВЗДС		23.0	30			15				
46	16	2.0			1		10СЗ	73	1 ВЗДС	0.60	24.0	32	0.62	0.62	40	310			
46	20	1.3			1		10СЗ	76	1 ВЗДС	0.65	24.0	36	0.46	0.46	40	350			
46	22	2.1			1		10СЗ	73	1 ВЗДС	0.55	24.0	30	0.59	0.59	40	280			
46	23	2.6			1		10СЗ	73	1 ВЗДС	0.65	24.0	36	0.81	0.81	40	310			
48	19	9.4			1		10СЗ	76	1А ВЗДС	0.65	27.0	40	3.57	3.57	40	380			
49	14	0.9			1		9СЗ	76	1 ВЗДС	0.70	24.0	36	0.32	0.32	65	350			
							1ДЗ	61	В2ДС		18.0	20			50				
49	17	3.3			1		7СЗ	76	2	0.70	21.0	36	0.78	0.78	55	235			
							2ДЗ	51	ВЗДС		16.0	20			50				
							1ВЛЧ	51			17.0	24			30				
69	35	1.7			1		9СЗ	76	1 ВЗДС	0.70	26.0	36	0.70	0.70	60	410			
							1СЗ	86	ВЗДС		31.0	48			60				
72	38	7.3			1		8СЗ	76	1 ВЗДС	0.60	26.0	40	1.97	1.97	60	270			
							2ДЗ	61	ВЗДС		21.0	26			45				
74	28	1.2			1		9СЗ	76	1 ВЗДС	0.80	24.0	40	0.48	0.48	60	400			
							1БП	71	СЗГДС		23.0	32			10				
Разом		87.6											29.46	29.46					
Разом по господарській секції		469.9											146.26	146.26					
ГОСПОДАРСЬКА СЕКЦІЯ ДУБОВА ВИСОКОСТОВБУРНА - 83																			
									СТИГЛІ НАСАДЖЕННЯ										
14	11	0.7			1		5ДЗ	101	3	0.55	23.0	44	0.13	0.13	30	190			

Філія "Львівське лісове господарство" ДП "Ліси України"
БУТИНСЬКЕ лісництво

Квартал	Виділ, під-виділ	Площа, га	Проектується: Рік рубки (п'ятиріччя)	Проектується: Спосіб лісовідновлення	Я р у с	Р Т К	Склад насадження	Вік, років	Клас бонітету, тип лісу (ТЛУ)	Повнота	Висота, м	Діаметр, см	Запас на виділі, тис. куб.м	Запас, що вирубується тис. куб.м	%% ділових дерев	Запас на 1 га, куб.м	Схил: Експозиція	Схил: Крутизна	Додаткові відомості: наявність підросту, інформація про підсочку, відвід в рубку
							5ДЗ	81	СЗГД		21.0	36			30				
75	**20**	**1.4**				1	9ДЗ	101	3	0.60	22.0	36	0.32	0.32	45	230			
							1СЗ	101	СЗГСД		27.0	40			60				
76	**25**	**1.9**				1	9ДЗ	105	2	0.60	24.0	40	0.48	0.48	40	255			
							1СЗ	105	СЗГСД		26.0	44			60				
76	27	1.8				1	9ДЗ	105	2	0.60	24.0	40	0.47	0.47	45	260			
							1СЗ	105	СЗГСД		26.0	44			60				
77	5	1.3				1	5ДЗ	105	2	0.40	25.0	40	0.22	0.22	45	170			
							4СЗ	105	СЗГСД		29.0	44			60				
							1ВЛЧ	50			19.0	20			30				
77	10	5.7				1	9ДЗ	105	2	0.60	27.0	40	1.54	1.54	45	270			
							1ВЛЧ	65	СЗГСД		22.0	30			**30**				
77	19	2.8				1	9ДЗ	105	2	0.50	24.0	36	0.64	0.64	45	230			
							1СЗ	105	СЗГСД		26.0	44			60				
78	11	1.5				1	8ДЗ	105	3	0.60	23.0	36	0.32	0.32	45	210			
							2ВЛЧ	60	СЗГСД		21.0	24			30				
78	20	5.9				1	7ДЗ	112	2	0.60	25.0	44	1.48	1.48	45	**250**			
							3ВЛЧ	80	СЗГСД		23.0	28			30				
78	21	4.3				1	8ДЗ	112	3	0.65	23.0	36	**1.08**	**1.08**	**45**	**250**			
							2ВЛЧ	80	СЗГСД		22.0	28			30				
78	26	1.4				1	10ДЗ	105	2	**0.55**	**26.0**	**44**	**0.32**	**0.32**	**45**	**230**			
									СЗГСД										
79	**28**	**0.4**				**1**	9ДЗ	115	2	0.50	27.0	40	0.10	0.10	40	240			
							1СЗ	115	СЗГСД		29.0	44			60				
80	**8**	**0.8**				1	4ДЗ	115	2	0.35	25.0	40	0.11	0.11	40	140			
							4СЗ	115	СЗГСД		26.0	44			60				
							1ВЛЧ	50			19.0	20			30				
							1ГЗ	50			18.0	20			5				
80	11	0.4				1	7ДЗ	105	2	0.65	24.0	40	0.10	0.10	40	255			
							1СЗ	105	СЗГСД		26.0	44			60				
							1ВЛЧ	65			23.0	32			30				
							1ГЗ	50			19.0	22			**5**				
80	16	0.6				1	8ДЗ	105	2	0.60	25.0	44	0.15	0.15	45	250			
							1СЗ	105	СЗГД		26.0	**40**			**60**				
							1ГЗ	50			19.0	20			5				
80	21	0.9				1	8ДЗ	105	3	0.25	21.0	44	0.07	0.07	50	80			
							2ГЗ	50	СЗГСД		19.0	20			50				
80	23	1.2				1	7ДЗ	105	3	0.50	22.0	44	0.19	0.19	45	160			
							1СЗ	105	СЗГСД		23.0	40			55				
							2ГЗ	50			19.0	22			5				
80	32	2.4				1	8ДЗ	105	3	0.50	21.0	44	**0.36**	**0.36**	**50**	**150**			
							2ГЗ	50	СЗГСД		19.0	20			5				
80	43	0.4				1	7ДЗ	105	2	**0.65**	**24.0**	**40**	**0.10**	**0.10**	**40**	**255**			
							1СЗ	105	СЗГСД		26.0	44			60				
							1ВЛЧ	65			23.0	32			30				
							1ГЗ	50			19.0	22			5				
Разом		**35.8**											**8.18**	**8.18**					

Філія "Львівське лісове господарство" ДП "Ліси України"
БУТИНСЬКЕ лісництво

Квартал	Виділ, під-виділ	Площа, га	Проектується: Рік рубки (п'ятиріччя)	Спосіб лісовідновлення	Я р у с	Т К	Склад насадження	Вік, років	Клас бонітету, тип лісу (ТЛУ)	Повнота	Висота, м	Діаметр, см	Запас на ділі, тис. куб.м	Запас, що вирубується тис. куб.м	%% ділових дерев	Запас на 1 га, куб.м	Схил: Експозиція	Схил: Крутизна	Додаткові відомості: наявність підросту, інформація про підсочку, відвід в рубку
				ПРИСТИГАЮЧІ НАСАДЖЕННЯ, ЯКІ В ПРОЕКТНОМУ ПЕРІОДІ ДОСЯГНУТЬ ВІКУ СТИГЛОСТІ															
74	16	1.7			1		10ДЗ	96	2 СЗГСД	0.40	24.0	40	0.28	0.28	40	165			
75	9	2.7			1		7ДЗ	96	2 СЗГСД	0.70	25.0	32	0.97	0.97	45	360			
							3СЗ	96			27.0	40			60				
76	13	2.6			1		7ДЗ	96	3 СЗГСД	0.60	22.0	32	0.60	0.60	45	230			
							2СЗ	96			27.0	40			60				
							1ОС	51			22.0	28			10				
Разом		**7.0**											**1.85**	**1.85**					
Разом по господарській секції		**42.8**											**10.03**	**10.03**					
				ГОСПОДАРСЬКА СЕКЦІЯ ДУБА ЧЕРВОНОГО - 89															
				ПРИСТИГАЮЧІ НАСАДЖЕННЯ, ЯКІ В ПРОЕКТНОМУ ПЕРІОДІ ДОСЯГНУТЬ ВІКУ СТИГЛОСТІ															
75	1	1.8			1		5ДЧР	62	1 СЗГСД	0.70	23.0	32	0.41	0.41	50	225			
							4ВЛЧ	50			19.0	24			30				
							1ОС	50			24.0	36			5				
Разом		**1.8**											**0.41**	**0.41**					
Разом по господарській секції		**1.8**											**0.41**	**0.41**					
				ГОСПОДАРСЬКА СЕКЦІЯ ГРАБОВА - 95															
				СТИГЛІ НАСАДЖЕННЯ															
17	13	2.9			1		8ГЗ	51	3 СЗГДС	0.85	16.0	20	0.49	0.49	5	170			
							1ЛПД	50			19.0	24			15				
							1СЗ	90			26.0	40			70				
17	**18**	**5.6**			1		6ГЗ	51	2 ВЗДС	0.70	19.0	22	1.06	1.06	5	190			
							2БП	51			25.0	36			10				
							1ДЗ	51			20.0	24			55				
							1СЗ	51			21.0	26			70				
18	3	2.2			1		4ГЗ	70	2 СЗГСД	0.70	22.0	24	0.66	0.66	2	300			
							3ДЗ	110			25.0	40			30				
							1СЗ	90			27.0	40			60				
							1ОС	50			25.0	36			5				
							1ВЛЧ	50			22.0	24			30				
18	10	1.5			1		8ГЗ	51	3 ВЗДС	0.70	17.0	22	0.23	0.23	5	150			
							2ДЗ	81			23.0	30			50				
20	29	0.7			1		10ГЗ	51	2 ВЗДС	0.70	19.0	22	0.12	0.12	5	**170**			
Разом		**12.9**											**2.56**	**2.56**					
				ПРИСТИГАЮЧІ НАСАДЖЕННЯ, ЯКІ В ПРОЕКТНОМУ ПЕРІОДІ ДОСЯГНУТЬ ВІКУ СТИГЛОСТІ															

Філія "Львівське лісове господарство" ДП "Ліси України"
БУТИНСЬКЕ лісництво

Квартал	Виділ, під-виділ	Площа, га	Проектується: Рік рубки (п'ятиріччя)	Проектується: Спосіб лісовідновлення	Р Т К	Я р у с	Склад насадження	Вік, років	Клас бонітету, тип лісу (ТЛУ)	Повнота	Висота, м	Діаметр, см	Запас на виділі, тис. куб.м	Запас, що вирубується тис. куб.м	%% ділових дерев	Запас на 1 га, куб.м	Схил: Експозиція	Схил: Крутизна	Додаткові відомості: наявність підросту, інформація про підсочку, відвід в рубку
6	29	0.7				1	7ГЗ	50	2	0.70	19.0	**20**	**0.13**	**0.13**	**5**	**190**			
							1ВЛЧ	50	С3ГСД		19.0	24			35				
							1ЯЗ	50			**20.0**	**26**			**20**				
							1ДЗ	120			25.0	40			40				
16	31	0.9				1	6ГЗ	45	3	0.70	16.0	18	0.14	0.14	5	150			
							2ДЗ	58	С3ГДС		19.0	20			20				
							1СЗ	58			21.0	26			30				
							1ВЛЧ	45			17.0	20			30				
20	9	0.3				1	3ГЗ	46	3	0.70	16.0	18	0.05	0.05	5	175			
							2ВЛЧ	46	С3ГДС		18.0	20			**30**				
							2БП	46			20.0	28			10				
							2ОС	46			**20.0**	**28**			**5**				
							1ДЗ	46			18.0	22			45				
Разом		**1.9**											**0.32**	**0.32**					
Разом по господарській секції		**14.8**											**2.88**	**2.88**					
							ГОСПОДАРСЬКА СЕКЦІЯ БЕРЕЗОВА - 110												
									СТИГЛІ НАСАДЖЕННЯ										
14	29	2.6				1	5БП	65	1	0.70	24.0	30	0.70	0.70	20	270			
							2ЛПД	65	В4ДС		23.0	28			**20**				
							2ВЛЧ	65			24.0	28			35				
							1ОС	65			25.0	36			5				
Разом		**2.6**											**0.70**	**0.70**					
Разом по господарській секції		**2.6**											**0.70**	**0.70**					
							ГОСПОДАРСЬКА СЕКЦІЯ ЧОРНОВІЛЬХОВА - 112												
									СТИГЛІ НАСАДЖЕННЯ										
2	33	3.6				1	4ВЛЧ	61	2	0.70	20.0	24	0.86	0.86	20	240			
							2ВЛЧ	80	С4ВЛЧ		23.0	28			20				
							2БП	60			23.0	28			15				
							1ОС	60			24.0	30			5				
							1СЗ	80			25.0	32			70				
2	38	1.0				1	5ВЛЧ	61	1	0.65	24.0	28	**0.26**	**0.26**	**20**	**260**			
							2СЗ	70	С4ВЛЧ		25.0	36			30				
							1СЗ	95			**27.0**	**44**			**30**				
							1БП	60			24.0	28			15				
							1ОС	60			24.0	32			5				
6	46	0.6				1	5ВЛЧ	61	1	0.50	21.0	26	0.10	0.10	20	165			
							5ЯЗ	61	С4ВЛЧ		22.0	28			20				
7	42	2.2				1	10ВЛЧ	61	2	0.60	20.0	24	0.37	0.37	20	170			
									С4ВЛЧ										
8	16	1.7				1	9ВЛЧ	64	2	0.65	20.0	26	0.34	0.34	20	200			

Філія "Львівське лісове господарство" ДП "Ліси України"
БУТИНСЬКЕ лісництво

Квартал	Виділ, під-виділ	Площа, га	Проектується: Рік рубки (п'ятиріччя)	Проектується: Спосіб лісовідновлення	Р Т К	Я р у с	Склад насадження	Вік, років	Клас бонітету, тип лісу (ТЛУ)	Повнота	Висота, м	Діаметр, см	Запас на виділі, тис. куб.м	Запас, що вирубується тис. куб.м	%% ділових дерев	Запас на 1 га, куб.м	Схил: Експозиція	Схил: Крутизна	Додаткові відомості: наявність підросту, інформація про підсочку, відвід в рубку
							1БП	60	С4ВЛЧ		20.0	28			15				
8	20	1.2				1	10ВЛЧ	64	1 С4ВЛЧ	0.70	21.0	26	0.25	0.25	20	210			
11	17	1.3				1	6ВЛЧ	61	1 С4ВЛЧ	0.70	22.0	26	0.29	0.29	30	225			
							4БП	61			22.0	28			15				
14	1	1.1				1	7ВЛЧ	61	2 С4ВЛЧ	0.65	20.0	26	0.20	0.20	40	185			
							1СЗ	61			22.0	30			40				
							1БП	51			20.0	28			20				
							1ОС	51			20.0	28			5				
20	38	1.2				1	7ВЛЧ	64	3 С4ВЛЧ	0.70	18.0	26	0.22	0.22	20	185			
							2БП	64			18.0	26			10				
							1ДЗ	64			17.0	26			35				
21	11	5.6				1	5ВЛЧ	61	1 С4ВЛЧ	0.60	23.0	26	1.23	1.23	10	220			
							4ВЛЧ	81			26.0	30			10				
							1ГЗ	41			15.0	16			5				
21	32	0.3				1	9ВЛЧ	71	2 С4ВЛЧ	0.30	23.0	28	0.03	0.03	20	110			
							1СЗ	90			27.0	36			65				
69	18	6.7				1	9ВЛЧ	71	1 С4ВЛЧ	0.65	24.0	30	1.74	1.74	30	260			
							1СЗ	80			26.0	40			60				
72	7	3.5				1	5ВЛЧ	70	1 С4ВЛЧ	0.45	23.0	26	0.60	0.60	30	170			
							2СЗ	70			27.0	44			60				
							2ДЗ	70			22.0	30			40				
							1БП	70			27.0	36			10				
72	13	1.6				1	6ВЛЧ	70	1 С4ВЛЧ	0.70	23.0	28	0.40	0.40	30	250			
							2ДЗ	70			21.0	26			40				
							1СЗ	70			24.0	30			60				
							1БП	70			25.0	36			10				
72	19	1.3				1	4ВЛЧ	61	2 С4ВЛЧ	0.60	19.0	24	0.26	0.26	30	200			
							2СЗ	61			22.0	30			60				
							2БП	60			21.0	26			10				
							2ОС	60			21.0	28			5				
72	20	0.9				1	7ВЛЧ	61	1 С4ВЛЧ	0.55	21.0	24	0.17	0.17	30	190			
							2СЗ	75			23.0	32			60				
							1БП	60			23.0	30			10				
72	23	0.7				1	6ВЛЧ	71	3 С4ВЛЧ	0.60	21.0	28	0.15	0.15	30	210			
							2БП	61			23.0	30			10				
							1ОС	61			22.0	28			5				
							1СЗ	76			23.0	30			60				
72	32	2.2				1	6ВЛЧ	71	2 С4ВЛЧ	0.70	22.0	28	0.53	0.53	30	240			
							2БП	61			24.0	32			10				
							1СЗ	81			25.0	30			60				
							1ДЗ	81			21.0	26			40				
72	39	5.5				1	7ВЛЧ	65	2 С4ВЛЧ	0.60	21.0	26	1.10	1.10	30	200			
							2ДЗ	65			22.0	26			40				
							1СЗ	85			27.0	44			60				
Разом		42.2											9.10	9.10					

Філія "Львівське лісове господарство" ДП "Ліси України"
БУТИНСЬКЕ лісництво

Квартал	Виділ, під-виділ	Площа, га	Проектується: Рік рубки (п'ятиріччя)	Спосіб лісовідновлення	Рік	Склад насадження	Вік, років	Клас бонітету, тип лісу (ТЛУ)	Повнота	Висота, м	Діаметр, см	Запас на виділі, тис. куб.м	Запас, що вирубується тис. куб.м	%% ділових дерев	Запас на 1 га, куб.м	Схил: Експозиція	Схил: Крутизна	Додаткові відомості: наявність підросту, інформація про підсочку, відвід в рубку
ПРИСТИГАЮЧІ НАСАДЖЕННЯ, ЯКІ В ПРОЕКТНОМУ ПЕРІОДІ ДОСЯГНУТЬ ВІКУ СТИГЛОСТІ																		
7	40	2.8			1	8ВЛЧ	58	2 С4ВЛЧ	0.70	17.0	22	0.48	0.48	30	170			
						1БП	50			20.0	28			10				
						1ОС	50			20.0	30			5				
8	34	5.0			1	10ВЛЧ	57	1 С4ВЛЧ	0.70	20.0	26	0.95	0.95	20	190			
10	35	1.4			1	7ВЛЧ	57	2 С4ВЛЧ	0.65	18.0	24	0.22	0.22	20	160			
						1ДЗ	57			16.0	20			20				
						2БП	45			19.0	24			15				
21	4	0.6			1	10ВЛЧ	57	1 С4ВЛЧ	0.65	20.0	24	0.13	0.13	30	210			
79	23	0.7			1	9ВЛЧ	57	2 С4ВЛЧ	0.70	19.0	22	0.15	0.15	30	210			
						1СЗ	100			21.0	40			50				
Разом																		
		10.5										1.93	1.93					
Разом по господарській секції																		
		52.7										11.03	11.03					
Разом по способу рубок																		
		584.6										171.31	171.31					
Разом по господарській частині																		
		584.6										171.31	171.31					
Разом по категорії лісів																		
		584.6										171.31	171.31					
Усього																		
		670.2										197.16	197.16					

ФОНД РУБОК ГОЛОВНОГО КОРИСТУВАННЯ на період з 2022 по 2031 рік

Філія "Львівське лісове господарство" ДП "Ліси України"

ВЕЛИКОМОСТІВСЬКЕ лісництво

Квартал	Виділ, під-виділ	Площа, га	Проектується: Рік рубки (п'ятиріччя)	Проектується: Спосіб лісовідновлення	Р Т К	Я р у с	Склад насадження	Вік, років	Клас бонітету, тип лісу (ТЛУ)	Повнота	Висота, м	Діаметр, см	Запас на виділі, тис. куб.м	Запас, що вирубується тис. куб.м	%% ділових дерев	Запас на 1 га, куб.м	Експозиція	Крутизна	Додаткові відомості: наявність підросту, інформація про підсочку, відвід в рубку
							РЕКРЕАЦІЙНО-ОЗДОРОВЧІ ЛІСИ												
							ГОСПОДАРСЬКА ЧАСТИНА РЕКРЕАЦІЙНО-ОЗДОРОВЧІ ЛІСИ З ОБМЕЖ.РЕЖИМОМ КОРИСТ.НА РІВНИНІ - 7												
							СУЦІЛЬНІ РУБКИ - 1												
							ГОСПОДАРСЬКА СЕКЦІЯ СОСНОВА - 69												
							СТИГЛІ НАСАДЖЕННЯ												
9	21	1.4				1	10СЗ	101	2 ВЗДС	0.60	26.0	42	0.45	0.45	60	320			
9	26	7.4				1	10СЗ	101	1 ВЗДС	0.55	27.0	40	2.48	2.48	60	335			
9	30	10.0				1	10СЗ	101	1 ВЗДС	0.60	28.0	44	3.50	3.50	60	350			
16	14	1.3				1	10СЗ	110	2 ВЗДС	0.50	27.0	44	0.42	0.42	60	320			
16	29	2.8				1	10СЗ	110	2 ВЗДС	0.45	26.0	40	0.67	0.67	55	240			
17	11	2.3				1	10СЗ	115	2 В2ДС	0.40	26.0	44	0.58	0.58	60	250			
17	15	0.4				1	10СЗ	115	2 В2ДС	0.40	26.0	44	0.10	0.10	60	250			
17	21	1.3				1	10СЗ	115	2 В2ДС	0.40	26.0	44	0.31	0.31	50	240			
19	11	1.1				1	10СЗ	105	2 В2ДС	0.40	25.0	40	0.22	0.22	60	200			
19	47	0.5				1	10СЗ	105	2 ВЗДС	0.50	25.0	40	0.14	0.14	60	280			
19	48	3.3				1	10СЗ	110	2 ВЗДС	0.45	27.0	44	0.83	0.83	55	250			
20	14	8.5				1	10СЗ	101	1 В2ДС	0.50	28.0	40	2.55	2.55	60	300			
20	45	0.8				1	9СЗ	105	2 ВЗДС	0.50	24.0	44	0.22	0.22	60	270			
							1ВЛЧ	70	ВЗДС		23.0	28			30				
21	58	8.2				1	6СЗ	107	2 СЗГДС	0.50	24.0	40	1.93	1.93	60	235			
							4СЗ	70			22.0	30			60				
42	32	2.0				1	8СЗ	110	2 ВЗДС	0.50	27.0	36	0.58	0.58	55	290			
							2ВЛЧ	80			24.0	30			30				
Разом		**51.3**											**14.98**	**14.98**					
							ПРИСТИГАЮЧІ НАСАДЖЕННЯ, ЯКІ В ПРОЕКТНОМУ ПЕРІОДІ ДОСЯГНУТЬ ВІКУ СТИГЛОСТІ												
9	36	3.1				1	10СЗ	96	1 ВЗДС	0.55	27.0	40	0.96	0.96	60	310			
18	21	1.7				1	10СЗ	95	2 В2ДС	0.65	26.0	40	0.65	0.65	60	380			
19	42	0.5				1	10СЗ	96	2 В2ДС	0.55	26.0	40	0.16	0.16	60	310			
20	24	5.0				1	10СЗ	96	2 ВЗДС	0.50	26.0	36	1.50	1.50	60	300			

Філія "Львівське лісове господарство" ДП "Ліси України"
ВЕЛИКОМОСТІВСЬКЕ лісництво

Квартал	Виділ, під-виділ	Площа, га	Проектується: Рік рубки (п'ятиріччя)	Проектується: Спосіб лісовідновлення	Я р у с	Т К	Склад насадження	Вік, років	Клас бонітету, тип лісу (ТЛУ)	Повнота	Висота, м	Діаметр, см	Запас на виділі, тис. куб.м	Запас, що вирубується тис. куб.м	%% ділових дерев	Запас на 1 га, куб.м	Схил: Експозиція	Схил: Крутизна	Додаткові відомості: наявність підросту, інформація про підсочку, відвід в рубку
21	55	11.0			1		10СЗ	96	2 ВЗДС	0.55	24.0	36	3.41	3.41	60	310			
42	1	1.7			1		10СЗ	96	2 ВЗДС	0.55	25.0	40	0.48	0.48	60	280			
42	7	8.2			1		10СЗ	96	2 ВЗДС	0.60	25.0	40	2.46	2.46	55	300			
42	11	12.5			1		10СЗ	92	1 ВЗДС	0.65	26.0	40	4.44	4.44	60	355			
42	24	0.9			1		9СЗ	96	1 ВЗДС	0.50	27.0	40	0.25	0.25	60	280			
							1ВЛЧ	80	ВЗДС		25.0	30			30				
42	36	1.1			1		10СЗ	96	2 ВЗДС	0.55	26.0	40	0.36	0.36	60	330			
Разом		45.7											14.67	14.67					
Разом по господарській секції		97.0											29.65	29.65					
ГОСПОДАРСЬКА СЕКЦІЯ ЧОРНОВІЛЬХОВА - 112																			
									СТИГЛІ НАСАДЖЕННЯ										
42	14	2.0			1		7ВЛЧ	81	2	0.50	24.0	28	0.40	0.40	30	200			
							2СЗ	81	СЗГСД		26.0	40			55				
							1БП	65			25.0	32			15				
42	15	1.0			1		6ВЛЧ	80	3	0.60	20.0	28	0.20	0.20	30	200			
							2БП	65	С4ВЛЧ		25.0	32			15				
							2СЗ	80			26.0	36			55				
42	18	3.1			1		8ВЛЧ	81	2	0.55	24.0	28	0.76	0.76	30	245			
							1СЗ	81	С4ВЛЧ		26.0	40			55				
							1БП	65			25.0	32			15				
42	28	1.2			1		8ВЛЧ	80	2	0.50	24.0	30	0.26	0.26	30	220			
							2СЗ	80	СЗГСД		26.0	36			55				
Разом		7.3											1.62	1.62					
Разом по господарській секції		7.3											1.62	1.62					
Разом по способу рубок		104.3											31.27	31.27					
Разом по господарській частині		104.3											31.27	31.27					
Разом по категорії лісів		104.3											31.27	31.27					

ЗАХИСНІ ЛІСИ
ГОСПОДАРСЬКА ЧАСТИНА ЗАХИСНІ ЛІСИ З ОБМЕЖЕНИМ РЕЖИМОМ КОРИСТУВАННЯ НА РІВНИНІ - 11

Філія "Львівське лісове господарство" ДП "Ліси України"
ВЕЛИКОМОСТІВСЬКЕ лісництво

Квартал	Виділ, під-виділ	Площа, га	Проектується: Рік рубки (п'ятиріччя)	Спосіб лісовідновлення	Я р у с	Т К	Склад насадження	Вік, років	Клас бонітету, тип лісу (ТЛУ)	Повнота	Висота, м	Діаметр, см	Запас на виділі, тис. куб.м	Запас, що вирубується тис. куб.м	%% ділових дерев	Запас на 1 га, куб.м	Схил: Експозиція	Схил: Крутизна	Додаткові відомості: наявність підросту, інформація про підсочку, відвід в рубку
							СУЦІЛЬНІ РУБКИ - 1												
							ГОСПОДАРСЬКА СЕКЦІЯ СОСНОВА - 69												
							СТИГЛІ НАСАДЖЕННЯ												
38	22	4.5			1		10СЗ	110	2 ВЗДС	0.55	27.0	44	1.44	1.44		55			320
40	5	0.3			1		10СЗ	115	3 В4ДС	0.50	24.0	44	0.07	0.07		55			220
40	30	6.1			1		7СЗ	101	1	0.65	28.0	44	2.44	2.44		55			400
							3СЗ	81	ВЗДС		26.0	36				40			
Разом																			
		10.9											3.95	3.95					
							ПРИСТИГАЮЧІ НАСАДЖЕННЯ, ЯКІ В ПРОЕКТНОМУ ПЕРІОДІ ДОСЯГНУТЬ ВІКУ СТИГЛОСТІ												
10	21	0.9			1		10СЗ	96	2 В2ДС	0.55	26.0	36	0.28	0.28		65			315
36	20	1.8			1		10СЗ	96	1 СЗГДС	0.65	28.0	44	0.68	0.68		55			380
40	34	0.6			1		9СЗ	96	2	0.45	26.0	44	0.13	0.13		60			220
							1ДЗ	96	ВЗДС		22.0	30				45			
40	40	1.9			1		8СЗ	96	2	0.55	26.0	44	0.51	0.51		60			270
							2ДЗ	96	СЗГДС		24.0	36				40			
Разом																			
		5.2											1.60	1.60					
Разом по господарській секції																			
		16.1											5.55	5.55					
							ГОСПОДАРСЬКА СЕКЦІЯ ЧОРНОВІЛЬХОВА - 112												
							СТИГЛІ НАСАДЖЕННЯ												
37	19	4.2			1		6ВЛЧ	63	1 С4ВЛЧ	0.65	21.0	28	1.03	1.03		30			245
							2СЗ	63			23.0	36				60			
							1ДЗ	63			20.0	30				45			
							1БП	63			23.0	32				10			
40	42	0.5			1		10ВЛЧ	61	1 С4ВЛЧ	0.60	22.0	30	0.12	0.12		30			230
Разом																			
		4.7											1.15	1.15					
Разом по господарській секції																			
		4.7											1.15	1.15					
Разом по способу рубок																			
		20.8											6.70	6.70					
Разом по господарській частині																			
		20.8											6.70	6.70					
Разом по категорії лісів																			

Філія "Львівське лісове господарство" ДП "Ліси України"
ВЕЛИКОМОСТІВСЬКЕ лісництво

Квартал	Виділ, під-виділ	Площа, га	Проектується: Рік рубки (п'ятиріччя)	Спосіб лісовідновлення	Р Т К	Я р у с	Склад насадження	Вік, років	Клас бонітету, тип лісу (ТЛУ)	Повнота	Висота, м	Діаметр, см	Запас на виділі, тис. куб.м	Запас, що вирубується тис. куб.м	%% ділових дерев	Запас на 1 га, куб.м	Схил: Експозиція	Схил: Крутизна	Додаткові відомості: наявність підросту, інформація про підсочку, відвід в рубку
		20.8											6.70	6.70					

ЕКСПЛУАТАЦІЙНІ ЛІСИ
ГОСПОДАРСЬКА ЧАСТИНА ЕКСПЛУАТАЦІЙНІ ЛІСИ НА РІВНИНІ - 13
СУЦІЛЬНІ РУБКИ - 1
ГОСПОДАРСЬКА СЕКЦІЯ СОСНОВА - 70
СТИГЛІ НАСАДЖЕННЯ

Квартал	Виділ	Площа, га	Рік рубки	Спосіб лісовідновлення	Р	Я	Склад насадження	Вік	Клас бонітету	Повнота	Висота	Діаметр	Запас на виділі	Запас, що вирубується	%%	Запас на 1 га	Схил	Додаткові відомості
1	15	2.2			1		9СЗ	90	2	0.65	25.0	36	0.68	0.68	60	310		
							1БП	70	ВЗДС		25.0	36			10			
1	16	1.5			1		8СЗ	90	2	0.65	24.0	32	0.44	0.44	60	290		
							1ДЗ	90	ВЗДС		21.0	30			40			
							1БП	65			23.0	30			10			
1	32	0.7			1		10СЗ	86	1	0.50	25.0	36	0.19	0.19	60	275		
									В2ДС									
1	47	0.8			1		10СЗ	81	1	0.65	25.0	36	0.26	0.26	60	320		
									ВЗДС									
1	55	2.1			1		10СЗ	81	1	0.65	26.0	30	0.84	0.84	65	400		
									ВЗДС									
2	5	1.7			1		7СЗ	120	3	0.65	24.0	44	0.41	0.41	60	240		
							2СЗ	55	ВЗДС		21.0	30			70			
							1БП	55			24.0	32			15			
2	7	1.5			1		10СЗ	81	1	0.60	26.0	36	0.47	0.47	60	315		
									ВЗДС									
2	8	10.8			1		10СЗ	81	1	0.65	26.0	40	3.78	3.78	60	350		
									ВЗДС									
2	18	2.6			1		10СЗ	81	1	0.60	25.0	40	0.81	0.81	60	310		
									ВЗДС									
2	24	0.9			1		10СЗ	87	1	0.60	26.0	36	0.30	0.30	60	330		
									ВЗДС									
2	26	2.0			1		10СЗ	87	1	0.60	26.0	36	0.75	0.75	65	375		
									ВЗДС									
3	5	1.3			1		5СЗ	81	1	0.40	25.0	40	0.24	0.24	60	185		
							5ВЛЧ	66	ВЗДС		23.0	30			30			
3	9	1.4			1		9СЗ	86	1	0.40	26.0	40	0.29	0.29	60	210		
							1БП	65	ВЗДС		23.0	32			10			
3	12	1.0			1		10СЗ	85	1	0.40	25.0	40	0.23	0.23	60	230		
									ВЗДС									
3	14	3.1			1		8СЗ	85	1	0.45	26.0	40	0.68	0.68	60	220		
							1ВЛЧ	65	СЗГДС		23.0	30			30			
							1БП	65			25.0	32			15			
3	21	0.7			1		10СЗ	86	1	0.60	25.0	36	0.21	0.21	60	300		
									В4ДС									
3	31	2.0			1		10СЗ	90	1	0.40	27.0	40	0.48	0.48	60	240		
									СЗГДС									
5	20	1.2			1		5СЗ	90	1	0.55	26.0	44	0.28	0.28	60	230		
							5ВЛЧ	70	СЗГДС		22.0	30			30			
5	43	0.6			1		7СЗ	85	1	0.60	26.0	44	0.18	0.18	60	300		
							3СЗ	50	ВЗДС		20.0	26			60			

Філія "Львівське лісове господарство" ДП "Ліси України"
ВЕЛИКОМОСТІВСЬКЕ лісництво

Квартал	Виділ, під-виділ	Площа, га	Проектується: Рік рубки (п'ятиріччя)	Проектується: Спосіб лісовідновлення	Я р у с	Р Т К	Склад насадження	Вік, років	Клас бонітету, тип лісу (ТЛУ)	Повнота	Висота, м	Діаметр, см	Запас на виділі, тис. куб.м	Запас, що вирубується тис. куб.м	%% ділових дерев	Запас на 1 га, куб.м	Схил: Експозиція	Схил: Крутизна	Додаткові відомості: наявність підросту, інформація про підсочку, відвід в рубку
5	54	0.6			1		7СЗ	95	1	0.50	28.0	40	0.17	0.17	60	280			
							3ВЛЧ	70	СЗГДС		25.0	32			30				
7	16	0.9			1		10СЗ	86	1	0.60	26.0	40	0.31	0.31	60	340			
									ВЗДС										
8	4	0.2			1		10СЗ	85	1	0.40	25.0	40	0.04	0.04	60	210			
									ВЗДС										
8	16	0.5			1		10СЗ	88	1	0.50	26.0	36	0.14	0.14	65	285			
									ВЗДС										
8	27	2.8			1		8СЗ	90	1	0.50	26.0	36	0.74	0.74	60	265			
							1ВЛЧ	70	СЗГДС		23.0	28			30				
							1БП	70			24.0	32			15				
8	31	4.5			1		9СЗ	81	1	0.55	25.0	40	1.17	1.17	60	260			
							1ВЛЧ	56	ВЗДС		20.0	24			30				
8	34	1.8			1		10СЗ	85	1	0.55	27.0	40	0.65	0.65	60	360			
									ВЗДС										
8	38	2.0			1		10СЗ	86	1	0.55	25.0	36	0.56	0.56	65	280			
									ВЗДС										
10	43	0.8			1		10СЗ	85	1	0.60	26.0	36	0.26	0.26	55	320			
									ВЗДС										
10	48	0.6			1		10СЗ	85	1	0.60	26.0	36	0.22	0.22	60	370			
									ВЗДС										
13	46	1.1			1		10СЗ	85	1	0.50	25.0	40	0.30	0.30	65	270			
									ВЗДС										
14	31	2.4			1		10СЗ	85	1	0.50	25.0	32	0.70	0.70	60	290			
									ВЗДС										
14	42	1.5			1		9СЗ	85	1	0.60	25.0	36	0.47	0.47	60	310			
							1ВЛЧ	65	СЗГДС		22.0	28			30				
14	56	0.6			1		10СЗ	85	1	0.25	25.0	32	0.08	0.08	60	125			
									В2ДС										
15	3	1.0			1		10СЗ	91	1	0.50	26.0	36	0.26	0.26	60	260			
									ВЗДС										
15	7	1.6			1		10СЗ	91	2	0.65	24.0	36	0.53	0.53	60	330			
									В2ДС										
15	21	0.8			1		10СЗ	91	1	0.50	26.0	36	0.21	0.21	60	260			
									ВЗДС										
15	25	2.4			1		10СЗ	91	1	0.55	26.0	36	0.72	0.72	60	300			
									ВЗДС										
15	29	2.0			1		10СЗ	91	1	0.60	26.0	36	0.70	0.70	60	350			
									ВЗДС										
22	31	1.8			1		6СЗ	90	2	0.65	24.0	40	0.45	0.45	70	250			
							3ДЗ	60	ВЗДС		16.0	22			20				
							1ВЛЧ	90			24.0	32			35				
23	5	1.0			1		9СЗ	91	3	0.70	20.0	32	0.24	0.24	60	240			
							1БП	61	СЗГДС		19.0	28			20				
26	15	2.1			1		8СЗ	81	3	0.45	19.0	36	0.27	0.27	55	130			
							2БП	51	С4ГДС		16.0	20			10				
26	25	0.6			1		5СЗ	115	2	0.60	26.0	36	0.17	0.17	70	280			
							2ДЗ	115	СЗГСД		24.0	36			45				

Філія "Львівське лісове господарство" ДП "Ліси України"
ВЕЛИКОМОСТІВСЬКЕ лісництво

Квартал	Виділ, під-виділ	Площа, га	Проектується: Рік рубки (п'ятиріччя)	Проектується: Спосіб лісовідновлення	Проектується: Рік	Проектується: Спосіб	Я р у с	Склад насадження	Вік, років	Клас бонітету, тип лісу (ТЛУ)	Повнота	Висота, м	Діаметр, см	Запас на ділі, тис. куб.м	Запас, що вирубується тис. куб.м	%% ділових дерев	Запас на 1 га, куб.м	Схил: Експозиція	Схил: Крутизна	Додаткові відомості: наявність підросту, інформація про підсочку, відвід в рубку
								2БП	75			23.0	36				30			
								1ВЛЧ	75			22.0	28				40			
29	19	1.0					1	7СЗ	88	2	0.55	24.0	40	0.23	0.23		70		230	
								3БП	60	СЗГСД		22.0	30				25			
30	17	1.3					1	5СЗ	90	1	0.70	26.0	44	0.38	0.38		70		290	
								3ДЗ	90	СЗГДС		24.0	36				40			
								2ГЗ	50			17.0	22				10			
30	25	0.6					1	8СЗ	115	2	0.65	25.0	44	0.19	0.19		70		310	
								1ДЗ	115	СЗГДС		23.0	36				40			
								1ГЗ	50			16.0	22				10			
30	30	2.0					1	9СЗ	90	2	0.60	23.0	40	0.56	0.56		45		280	
								1ДЗ	50	СЗГДС		20.0	30				20			
30	40	1.8					1	6СЗ	105	2	0.85	24.0	44	0.58	0.58		65		320	
								3ДЗ	105	СЗГДС		22.0	36				40			
								1ГЗ	50			17.0	22				5			
31	5	1.6					1	10СЗ	86	1	0.65	26.0	40	0.59	0.59		60		370	
										СЗГДС										
31	10	2.0					1	7СЗ	86	1	0.55	26.0	44	0.52	0.52		60		260	
								2ДЗ	86	СЗГДС		22.0	30				45			
								1БП	55			23.0	32				15			
31	14	8.6					1	10СЗ	87	1	0.65	26.0	40	3.18	3.18		60		370	
										СЗГДС										
31	15	2.6					1	9СЗ	86	1	0.45	25.0	42	0.57	0.57		55		220	
								1БП	50	СЗГДС		21.0	28				15			
32	6	6.2					1	9СЗ	91	1	0.55	27.0	48	1.95	1.95		50		315	
								1ДЗ	91	СЗГДС		23.0	32				40			
32	9	1.2					1	8СЗ	85	2	0.60	24.0	40	0.36	0.36		55		300	
								1ДЗ	85	СЗГДС		22.0	32				45			
								1ВЛЧ	60			22.0	28				30			
33	1	0.6					1	9СЗ	86	1	0.60	26.0	40	0.20	0.20		50		330	
								1ВЛЧ	65	СЗГДС		23.0	30				30			
33	8	1.6					1	10СЗ	81	1	0.50	25.0	36	0.42	0.42		55		265	
										ВЗДС										
33	14	0.8					1	7СЗ	86	1	0.30	25.0	36	0.10	0.10		55		130	
								1ДЗ	86	С4ГДС		24.0	30				40			
								2БП	65			25.0	36				10			
34	18	1.4					1	7СЗ	86	1	0.60	26.0	40	0.39	0.39		60		280	
								3ГЗ	80	С2ГДС		22.0	24				5			
35	8	1.1					1	5СЗ	120	3	0.50	24.0	48	0.21	0.21		50		190	
								3ДЗ	120	СЗГДС		24.0	44				40			
								2ГЗ	70			19.0	24				5			
36	33	1.7					1	8СЗ	91	1	0.65	27.0	36	0.63	0.63		55		370	
								1ДЗ	91	СЗГСД		25.0	36				45			
								1ГЗ	91			24.0	28				5			
37	1	5.5					1	10СЗ	86	1	0.60	26.0	40	1.87	1.87		60		340	
										СЗГДС										
37	28	0.5					1	9СЗ	81	1	0.60	26.0	36	0.16	0.16		60		310	
								1ДЗ	81	СЗГДС		24.0	36				45			

Філія "Львівське лісове господарство" ДП "Ліси України"
ВЕЛИКОМОСТІВСЬКЕ лісництво

Квартал	Виділ, під-виділ	Площа, га	Проектується: Рік рубки (п'ятиріччя)	Проектується: Спосіб лісовідновлення	Я р у с	Р Т К	Склад насадження	Вік, років	Клас бонітету, тип лісу (ТЛУ)	Повнота	Висота, м	Діаметр, см	Запас на ділі, тис. куб.м	Запас, що вирубується тис. куб.м	%% ділових дерев	Запас на 1 га, куб.м	Схил: Експозиція	Схил: Крутизна	Додаткові відомості: наявність підросту, інформація про підсочку, відвід в рубку
37	29	1.1			1		7СЗ	105	1	0.50	28.0	44	0.33	0.33	60	300			
							3ДЗ	105	СЗГДС		25.0	40			45				
38	26	2.2			1		10СЗ	91	1	0.55	28.0	44	0.77	0.77	55	350			
									СЗГДС										
38	42	1.6			1		8СЗ	91	1	0.55	26.0	40	0.45	0.45	60	280			
							1ДЗ	91	СЗГДС		23.0	32			45				
							1ВЛЧ	60			24.0	28			30				
38	44	0.4			1		10СЗ	86	1	0.70	25.0	36	0.16	0.16	60	400			
									СЗГДС										
40	45	2.1			1		9СЗ	91	1	0.60	28.0	44	0.74	0.74	60	350			
							1ВЛЧ	70	ВЗДС		23.0	30			30				
40	46	2.3			1		10СЗ	86	1	0.65	25.0	36	0.78	0.78	60	340			
									ВЗДС										
41	8	0.9			1		10СЗ	91	1	0.60	26.0	40	0.32	0.32	60	360			
									В2ДС										
41	10	4.9			1		10СЗ	91	1	0.60	26.0	36	1.67	1.67	60	340			
									В2ДС										
41	11	1.8			1		10СЗ	84	1	0.60	25.0	36	0.54	0.54	60	300			
									С2ГДС										
41	17	8.3			1		10СЗ	86	1	0.70	25.0	32	3.15	3.15	60	380			
									ВЗДС										
41	22	0.4			1		10СЗ	86	1	0.60	26.0	44	0.13	0.13	55	320			
									СЗГДС										
41	29	2.7			1		10СЗ	91	2	0.55	25.0	36	0.84	0.84	60	310			
									ВЗДС										
41	36	1.8			1		10СЗ	81	1	0.60	25.0	32	0.58	0.58	60	320			
									В2ДС										
41	41	0.7			1		10СЗ	90	1	0.60	26.0	36	0.24	0.24	55	340			
									В2ДС										
41	58	1.7			1		10СЗ	91	1	0.60	26.0	36	0.58	0.58	60	340			
									В2ДС										
43	12	4.5			1		10СЗ	91	1	0.55	26.0	36	1.40	1.40	60	310			
									ВЗДС										
43	15	1.0			1		10СЗ	91	1	0.40	26.0	36	0.22	0.22	55	220			
									ВЗДС										
43	22	1.0			1		5СЗ	81	2	0.50	24.0	48	0.21	0.21	55	210			
							3ВЛЧ	60	СЗГДС		23.0	28			30				
							2БП	60			24.0	32			15				
43	52	0.4			1		10СЗ	86	1	0.50	27.0	40	0.11	0.11	55	280			
									С2ГДС										
43	60	2.7			1		10СЗ	91	1	0.50	26.0	36	0.84	0.84	55	310			
									ВЗДС										
43	64	1.2			1		9СЗ	91	1	0.45	27.0	40	0.28	0.28	50	230			
							1ВЛЧ	65	ВЗДС		21.0	28			30				
44	7	0.5			1		8СЗ	95	2	0.55	26.0	40	0.13	0.13	55	260			
							1БП	60	ВЗДС		24.0	32			15				
							1ОС	60			24.0	32			5				
44	9	1.0			1		10СЗ	86	1	0.55	27.0	36	0.34	0.34	60	340			

Філія "Львівське лісове господарство" ДП "Ліси України"
ВЕЛИКОМОСТІВСЬКЕ лісництво

Квартал	Виділ, під-виділ	Площа, га	Проектується: Рік рубки (п'ятиріччя)	Проектується: Спосіб лісовідновлення	Я р у с	Р Т К	Склад насадження	Вік, років	Клас бонітету, тип лісу (ТЛУ)	Повнота	Висота, м	Діаметр, см	Запас на ділі, тис. куб.м	Запас, що вирубується тис. куб.м	%% ділових дерев	Запас на 1 га, куб.м	Схил: Експозиція	Схил: Крутизна	Додаткові відомості: наявність підросту, інформація про підсочку, відвід в рубку
									ВЗДС										
44	12	2.3			1		9СЗ	95	2	0.55	26.0	40	0.62	0.62		55		270	
							1ВЛЧ	65	ВЗДС		21.0	**26**				**30**			
44	17	0.2			1		10СЗ	86	1	0.50	26.0	40	0.06	0.06		60		290	
									ВЗДС										
44	26	0.7			1		10СЗ	81	2	0.60	24.0	36	0.21	0.21		55		300	
									ВЗДС										
44	28	2.1			1		10СЗ	101	2	0.50	26.0	40	0.61	0.61		55		290	
									ВЗДС										
44	31	0.5			1		4СЗ	86	1	0.50	25.0	36	0.09	0.09		55		**180**	
							4ВЛЧ	50	ВЗДС		20.0	24				30			
							1ДЗ	50			19.0	22				45			
							1БП	50			22.0	28				10			
44	36	1.6			1		10СЗ	81	2	0.60	24.0	36	0.51	0.51		55		320	
									ВЗДС										
44	48	1.4			1		10СЗ	86	1	0.55	28.0	44	0.50	0.50		55		360	
									ВЗДС										
44	52	0.7			1		10СЗ	86	1	0.45	25.0	36	0.16	0.16		50		230	
									С4ГДС										
44	57	1.5			1		10СЗ	86	1	0.60	27.0	40	0.53	0.53		55		350	
									ВЗДС										
44	61	0.5			1		10СЗ	81	1	0.60	26.0	36	0.17	0.17		55		340	
									ВЗДС										
44	62	1.8			1		10СЗ	81	1	0.60	26.0	36	0.65	0.65		55		360	
									ВЗДС										
44	86	0.4			1		10СЗ	81	2	0.60	24.0	36	0.12	0.12		55		300	
									ВЗДС										
45	9	0.6			1		10СЗ	81	1	0.55	25.0	36	0.18	0.18		60		300	
									В2ДС										
45	11	1.3			1		10СЗ	81	1	0.55	25.0	36	0.39	0.39		**60**		**300**	
									ВЗДС										
45	18	0.9			1		10СЗ	81	1	0.55	25.0	**36**	**0.25**	**0.25**		**60**		**280**	
									В2ДС										
45	19	1.0			1		10СЗ	81	**1**	**0.55**	**26.0**	**36**	**0.29**	**0.29**		**45**		**290**	
									В2ДС										
45	**20**	**1.4**			1		10СЗ	81	1	0.55	26.0	36	0.41	0.41		50		290	
									В2ДС										
46	**9**	**3.4**			1		9СЗ	86	1	0.30	25.0	36	0.54	0.54		55		160	
							1ДЗ	86	С2ГДС		21.0	28				40			
48	11	2.9			1		10СЗ	86	1	0.40	27.0	40	0.64	0.64		60		220	
									С3ГДС										
49	9	1.7			1		7СЗ	81	1	0.45	25.0	32	0.37	0.37		55		220	
							2ОС	60	В2ДС		25.0	36				5			
							1БП	60			24.0	32				15			
50	14	3.2			1		10СЗ	81	1	0.45	25.0	36	0.74	0.74		60		230	
									В2ДС										
51	24	2.3			1		9СЗ	81	1	0.55	25.0	36	0.64	0.64		60		280	
							1ДЗ	81	С3ГДС		**21.0**	**26**				**45**			

Філія "Львівське лісове господарство" ДП "Ліси України"
ВЕЛИКОМОСТІВСЬКЕ лісництво

Квартал	Виділ, підвиділ	Площа, га	Проектується: Рік рубки (п'ятиріччя)	Проектується: Спосіб лісовідновлення	Я р у с	Р Т К	Склад насадження	Вік, років	Клас бонітету, тип лісу (ТЛУ)	Повнота	Висота, м	Діаметр, см	Запас на виділі, тис. куб.м	Запас, що вирубується тис. куб.м	%% ділових дерев	Запас на 1 га, куб.м	Схил: Експозиція	Схил: Крутизна	Додаткові відомості: наявність підросту, інформація про підсочку, відвід в рубку
52	8	0.4			1		8СЗ	81	1	0.55	25.0	36	0.11	0.11	60	265			
							2ВЛЧ	81	ВЗДС		21.0	28			30				
52	10	6.8			1		9СЗ	87	1	0.55	27.0	36	2.04	2.04	60	300			
							1ВЛЧ	65	ВЗДС		20.0	26			30				
53	3	1.6			1		10СЗ	91	1	0.45	27.0	40	0.43	0.43	60	270			
									ВЗДС										
53	5	1.0			1		10СЗ	91	2	0.40	25.0	40	0.21	0.21	55	210			
									ВЗДС										
53	7	25.5			1		10СЗ	91	2	0.35	25.0	40	4.85	4.85	**60**	**190**			
									ВЗДС										
53	9	2.8			1		8СЗ	81	1	0.45	25.0	36	0.55	0.55	55	195			
							2БП	40	ВЗДС		19.0	22			10				
53	35	2.5			1		10СЗ	81	1	0.35	25.0	32	0.45	0.45	60	180			
									ВЗДС										
55	3	0.9			1		10СЗ	81	1	0.45	25.0	36	0.21	0.21	60	230			
									ВЗДС										
56	6	3.3			1		5СЗ	81	1	0.60	25.0	48	0.81	0.81	50	245			
							4ВЛЧ	60	СЗГДС		**21.0**	**26**			**30**				
							1ДЗ	81			21.0	30			45				
56	**11**	**6.5**			**1**		4СЗ	81	1	0.60	26.0	48	1.56	1.56	60	240			
							2ДЗ	81	СЗГДС		23.0	32			45				
							3ДЗ	50			20.0	24			40				
							1ВЛЧ	50			20.0	24			30				
60	6	1.4			1		5СЗ	81	1	0.50	25.0	40	0.29	0.29	60	210			
							2ДЗ	81	ВЗДС		25.0	36			40				
							3ДЗ	50			19.0	24			45				
60	19	1.1			1		4СЗ	81	1	0.40	26.0	36	0.19	0.19	60	170			
							5ВЛЧ	65	СЗГДС		22.0	28			30				
							1ДЗ	81			22.0	30			**45**				
Разом		**245.2**											**69.16**	**69.16**					
				ПРИСТИГАЮЧІ НАСАДЖЕННЯ, ЯКІ В ПРОЕКТНОМУ ПЕРІОДІ ДОСЯГНУТЬ ВІКУ СТИГЛОСТІ															
1	39	2.1			1		10СЗ	73	1	0.65	24.0	32	0.71	0.71	65	340			
									ВЗДС										
2	19	2.1			1		10СЗ	75	1	0.65	24.0	32	0.69	0.69	60	330			
									ВЗДС										
3	7	2.8			1		10СЗ	76	1	0.60	26.0	32	0.98	0.98	60	**350**			
									СЗГДС										
3	34	2.4			1		10СЗ	76	1	0.65	25.0	40	0.84	0.84	60	350			
									ВЗДС										
5	57	0.6			1		10СЗ	76	1	0.60	26.0	36	0.20	0.20	65	340			
									ВЗДС										
5	71	0.9			1		10СЗ	76	1А	0.50	30.0	44	0.28	0.28	65	310			
									СЗГДС										
6	20	5.0			1		10СЗ	76	1	0.65	25.0	36	1.75	1.75	60	350			
									ВЗДС										
6	31	5.4			1		10СЗ	76	1	0.70	24.0	36	1.94	1.94	60	360			

Філія "Львівське лісове господарство" ДП "Ліси України"
ВЕЛИКОМОСТІВСЬКЕ лісництво

Квартал	Виділ, під-виділ	Площа, га	Проектується: Рік рубки (п'ятиріччя)	Проектується: Спосіб лісовідновлення	Я р у с	Р Т К	Склад насадження	Вік, років	Клас бонітету, тип лісу (ТЛУ)	Повнота	Висота, м	Діаметр, см	Запас на виділі, тис. куб.м	Запас, що вирубується тис. куб.м	%% ділових дерев	Запас на 1 га, куб.м	Схил: Експозиція	Схил: Крутизна	Додаткові відомості: наявність підросту, інформація про підсочку, відвід в рубку
7	20	7.1			1		10СЗ	76	ВЗДС 1	0.65	25.0	36	2.56	2.56	65	360			
7	22	8.5			1		10СЗ	73	ВЗДС 1	0.60	24.0	32	2.64	2.64	65	310			
10	36	0.7			1		10СЗ	77	ВЗДС 2	0.60	22.0	32	0.19	0.19	60	275			
11	6	1.0			1		10СЗ	76	А2С 2	0.60	23.0	32	0.27	0.27	65	270			
13	63	1.8			1		8СЗ	76	В2ДС 1	0.60	24.0	36	0.49	0.49	60	270			
							1ВЛЧ	56	ВЗДС		21.0	28			30				
							1БП	56			22.0	32			15				
14	7	1.3			1		10СЗ	76	1	0.55	26.0	40	0.37	0.37	60	285			
14	10	2.8			1		10СЗ	77	ВЗДС 1	0.65	25.0	30	1.08	1.08	60	385			
15	1	1.4			1		10СЗ	76	В2ДС 1	0.65	24.0	36	0.46	0.46	60	330			
22	26	2.2			1		9СЗ	72	В2ДС 1	0.65	23.0	36	0.68	0.68	70	310			
							1ДЗ	60	ВЗДС		19.0	22			20				
33	17	0.8			1		6СЗ	76	2	0.30	23.0	30	0.10	0.10	55	130			
							2ВЛЧ	76	СЗГДС		22.0	28			30				
							1ДЗ	76			20.0	24			45				
							1БП	71			23.0	32			15				
33	25	2.5			1		10СЗ	76	1	0.60	26.0	32	0.80	0.80	55	320			
35	7	4.5			1		7СЗ	76	СЗГДС 1А	0.60	27.0	40	1.26	1.26	60	280			
							1ДЗ	76	СЗГДС		22.0	36			45				
							2ГЗ	70			21.0	26			5				
38	25	0.3			1		10СЗ	77	1	0.70	25.0	36	0.12	0.12	60	410			
40	43	0.3			1		4СЗ	76	СЗГДС 2	0.70	23.0	36	0.09	0.09	55	290			
							1ДЗ	75	ВЗДС		21.0	26			45				
							3БП	55			24.0	32			15				
							1ОС	55			25.0	36			5				
							1ВЛЧ	55			21.0	26			20				
40	44	1.0			1		10СЗ	76	1	0.70	26.0	36	0.42	0.42	60	420			
41	39	3.2			1		10СЗ	76	ВЗДС 1	0.70	25.0	36	1.22	1.22	60	380			
43	1	1.0			1		9СЗ	76	ВЗДС 1	0.60	26.0	36	0.32	0.32	60	320			
							1БП	65	ВЗДС		20.0	30			15				
45	4	1.4			1		10СЗ	76	1	0.65	26.0	32	0.50	0.50	60	360			
48	18	0.4			1		9СЗ	77	ВЗДС 1	0.70	25.0	32	0.15	0.15	60	380			
							1ДЗ	77	ВЗДС		21.0	30			45				
49	2	0.7			1		10СЗ	76	1	0.70	26.0	36	0.27	0.27	60	380			
									В2ДС										

Філія "Львівське лісове господарство" ДП "Ліси України"
ВЕЛИКОМОСТІВСЬКЕ лісництво

Квартал	Виділ, під-виділ	Площа, га	Проектується: Рік рубки (п'ятиріччя)	Проектується: Спосіб лісовідновлення	Я р у с	Т К	Склад насадження	Вік, років	Клас бонітету, тип лісу (ТЛУ)	Повнота	Висота, м	Діаметр, см	Запас на виділі, тис. куб.м	Запас, що вирубується тис. куб.м	%% ділових дерев	Запас на 1 га, куб.м	Схил: Експозиція	Схил: Крутизна	Додаткові відомості: наявність підросту, інформація про підсочку, відвід в рубку
49	8	1.2			1		10СЗ	76	1 ВЗДС	0.65	26.0	36	0.44	0.44	60	370			
50	5	2.3			1		10СЗ	76	1 СЗГСД	0.65	24.0	32	0.83	0.83	60	360			
50	13	0.6			1		10СЗ	76	1 ВЗДС	0.55	25.0	36	0.18	0.18	60	300			
52	14	1.0			1		8СЗ	76	1 СЗГДС	0.65	24.0	32	0.30	0.30	60	295			
							1ДЗ	76			20.0	28			45				
							1ВЛЧ	60			20.0	26			30				
60	16	2.4			1		10СЗ	73	1 СЗГДС	0.55	24.0	32	0.68	0.68	60	285			
Разом		71.7											23.81	23.81					
Разом по господарській секції		316.9											92.97	92.97					

ГОСПОДАРСЬКА СЕКЦІЯ ДУБОВА ВИСОКОСТОВБУРНА - 83
СТИГЛІ НАСАДЖЕННЯ

22	59	2.2			1		4ДЗ	101	3 СЗГСД	0.65	23.0	40	0.59	0.59	40	270			
							5СЗ	101			23.0	40			70				
							1ВЛЧ	71			20.0	28			30				
22	61	0.2			1		9ДЗ	101	3 СЗГСД	0.60	21.0	36	0.04	0.04	45	200			
							1ВЛЧ	71			19.0	28			30				
23	3	6.1			1		7ДЗ	101	3 СЗГСД	0.55	22.0	36	1.22	1.49	50	200			
							1СЗ	101			23.0	40			60				
							2БП	71			21.0	32			20				
					2		10ГЗ	40		0.35	13.0	18	0.27		5	45			
23	6	2.4			1		8ДЗ	101	3 СЗГСД	0.45	21.0	36	0.36	0.53	45	150			
							1СЗ	101			21.0	36			55				
							1БП	71			20.0	30			20				
					2		10ГЗ	50		0.45	14.0	20	0.17		5	70			
26	21	1.2			1		4ДЗ	116	3 СЗГСД	0.65	24.0	36	0.29	0.29	45	240			
							3СЗ	116			25.0	40			70				
							3ГЗ	66			18.0	28			10				
26	24	1.0			1		6ДЗ	115	2 СЗГДС	0.65	25.0	40	0.23	0.23	45	230			
							3ВЛЧ	75			22.0	28			35				
							1ГЗ	35			12.0	16			5				
26	34	1.6			1		7ДЗ	115	3 СЗГСД	0.50	24.0	40	0.34	0.34	45	210			
							2СЗ	115			26.0	44			70				
							1ВЛЧ	73			23.0	32			35				
27	3	1.8			1		5ДЗ	105	2 СЗГСД	0.60	24.0	40	0.40	0.40	40	220			
							4ВЛЧ	105			23.0	32			40				
							1ГЗ	40			15.0	18			5				
27	4	1.7			1		6ДЗ	101	3 СЗГСД	0.70	22.0	36	0.31	0.31	30	180			
							4ГЗ	60			16.0	22			5				
27	5	2.6			1		8ДЗ	101	2 СЗГСД	0.60	24.0	40	0.62	0.62	45	240			
							1ВЛЧ	81			22.0	30			40				

Філія "Львівське лісове господарство" ДП "Ліси України"
ВЕЛИКОМОСТІВСЬКЕ лісництво

Квартал	Виділ, під-виділ	Площа, га	Проектується: Рік рубки (п'ятиріччя)	Проектується: Спосіб лісовідновлення	Я р у с	Р Т К	Склад насадження	Вік, років	Клас бонітету, тип лісу (ТЛУ)	Повнота	Висота, м	Діаметр, см	Запас на виділі, тис. куб.м	Запас, що вирубується тис. куб.м	%% ділових дерев	Запас на 1 га, куб.м	Схил: Експозиція	Схил: Крутизна	Додаткові відомості: наявність підросту, інформація про підсочку, відвід в рубку
							1ГЗ	61			18.0	24			10				
27	9	10.5				1	9ДЗ	105	2	0.60	24.0	36	2.21	2.21	45	210			
							1ГЗ	70	СЗГСД		19.0	22			5				
28	2	1.0				1	8ДЗ	115	2	0.50	25.0	44	0.23	0.23	40	230			
							2ВЛЧ	90	СЗГСД		23.0	32			35				
28	5	5.9				1	6ДЗ	115	2	0.50	25.0	40	1.24	1.24	45	210			
							4ВЛЧ	90	СЗГСД		23.0	32			40				
28	8	4.2				1	7ДЗ	110	2	0.75	24.0	44	1.13	1.13	45	270			
							2ГЗ	60	СЗГСД		17.0	22			5				
							1ВЛЧ	70			23.0	36			20				
28	12	1.3				1	7ДЗ	115	3	0.60	24.0	44	0.29	0.29	30	220			
							1ВЛЧ	91	СЗГСД		22.0	32			20				
							1ЛПД	91			22.0	40			10				
							1ГЗ	40			16.0	20			5				
28	22	0.9				1	6ДЗ	110	2	0.80	25.0	44	0.26	0.26	40	290			
							2ВЛЧ	80	СЗГСД		23.0	36			20				
							2ГЗ	60			17.0	22			10				
29	1	0.5				1	10ДЗ	105	2	0.50	24.0	40	0.10	0.12	45	200			
						2	10ГЗ	40	СЗГСД	0.25	13.0	20	0.02		5	30			
30	3	1.8				1	4ДЗ	105	2	0.75	24.0	40	0.41	0.41	35	230			
							5ГЗ	75	СЗГСД		19.0	24			10				
							1ВЛЧ	75			20.0	28			35				
30	15	4.3				1	6ДЗ	115	3	0.65	23.0	36	0.95	0.95	30	220			
							2СЗ	115	СЗГСД		23.0	40			65				
							2ГЗ	60			17.0	20			5				
30	27	1.1				1	10ДЗ	115	3	0.35	24.0	40	0.15	0.24	40	140			
						2	10ГЗ	55	СЗГСД	0.45	16.0	20	0.09		10	80			
30	38	1.1				1	4ДЗ	110	3	0.70	22.0	40	0.25	0.25	20	230			
							3ВЛЧ	75	СЗГСД		21.0	36			15				
							2ГЗ	60			18.0	24			5				
							1ЛПД	75			19.0	36			10				
34	20	0.8				1	7ДЗ	105	2	0.60	24.0	40	0.18	0.18	45	230			
							1СЗ	105	СЗГСД		24.0	40			55				
							2ГЗ	80			21.0	26			5				
34	25	1.3				1	8ДЗ	101	2	0.60	25.0	40	0.35	0.35	45	270			
							1ВЛЧ	75	СЗГСД		23.0	30			30				
							1ГЗ	75			22.0	28			5				
34	28	3.9				1	7ДЗ	105	2	0.60	24.0	32	0.78	0.78	45	200			
							3ГЗ	75	СЗГСД		19.0	22			5				
35	23	1.4				1	8ДЗ	110	2	0.50	24.0	40	0.27	0.27	40	190			
							2ГЗ	65	СЗГСД		21.0	26			5				
35	35	0.5				1	6ДЗ	125	2	0.60	25.0	40	0.12	0.12	45	230			
							1СЗ	125	СЗГСД		27.0	44			55				
							2ГЗ	70			20.0	26			5				
							1ВЛЧ	70			22.0	28			20				
36	28	1.8				1	7ДЗ	115	2	0.55	25.0	40	0.41	0.41	45	230			
							3ГЗ	80	СЗГСД		22.0	28			5				
36	48	3.7				1	6ДЗ	104	2	0.55	26.0	40	0.89	0.89	45	240			

Філія "Львівське лісове господарство" ДП "Ліси України"
ВЕЛИКОМОСТІВСЬКЕ лісництво

Квартал	Виділ, під-виділ	Площа, га	Проектується: Рік рубки (п'ятиріччя)	Проектується: Спосіб лісовідновлення	Я р у с	Р Т К	Склад насадження	Вік, років	Клас бонітету, тип лісу (ТЛУ)	Повнота	Висота, м	Діаметр, см	Запас на виділі, тис. куб.м	Запас, що вирубується тис. куб.м	%% ділових дерев	Запас на 1 га, куб.м	Схил: Експозиція	Схил: Крутизна	Додаткові відомості: наявність підросту, інформація про підсочку, відвід в рубку
							2ВЛЧ	70	СЗГСД		23.0	32			30				
							2ГЗ	70			21.0	26			5				
36	55	0.8			1		5ДЗ	110	2 СЗГСД	0.50	25.0	40	0.17	0.17	45	210			
							2СЗ	110			26.0	40			60				
							1ЛПД	65			24.0	30			25				
							1ВЛЧ	65			21.0	28			30				
							1ГЗ	50			18.0	20			5				
37	4	12.0			1		8ДЗ	105	2 СЗГСД	0.60	24.0	40	2.40	2.40	45	200			
							2ГЗ	50			19.0	20			5				
37	14	1.4			1		4ДЗ	120	2 СЗГСД	0.50	25.0	44	0.32	0.32	40	230			
							6СЗ	120			26.0	40			55				
37	33	3.7			1		4ДЗ	105	2 СЗГСД	0.55	24.0	36	0.83	0.83	45	225			
							5СЗ	105			25.0	40			55				
							1ГЗ	45			16.0	18			5				
37	38	0.9			1		10ДЗ	115	3 СЗГСД	0.50	24.0	40	0.17	0.17	45	190			
37	47	0.5			1		10ДЗ	115	3 СЗГСД	0.50	24.0	40	0.10	0.10	45	190			
37	52	2.5			1		8ДЗ	101	2 СЗГСД	0.50	26.0	40	0.65	0.65	45	260			
							2СЗ	101			27.0	48			55				
38	31	5.2			1		6ДЗ	101	2 СЗГСД	0.60	24.0	36	1.40	1.40	45	270			
							3СЗ	101			26.0	44			60				
							1ВЛЧ	75			22.0	30			30				
38	32	4.3			1		6ДЗ	101	3 СЗГСД	0.60	23.0	36	0.99	0.99	45	230			
							2СЗ	101			26.0	44			55				
							2ВЛЧ	71			23.0	30			30				
41	43	5.9			1		8ДЗ	101	3 СЗГСД	0.60	21.0	36	1.30	1.30	45	220			
							2СЗ	101			25.0	44			60				
47	2	3.3			1		5ДЗ	105	3 СЗГСД	0.50	23.0	32	0.50	0.50	45	150			
							4ГЗ	55			19.0	24			5				
							1ВЛЧ	55			20.0	26			25				
58	20	0.7			1		8ДЗ	110	3 СЗГСД	0.50	22.0	36	0.14	0.14	45	200			
							2СЗ	110			23.0	40			55				
58	27	4.3			1		8ДЗ	110	3 СЗГСД	0.50	22.0	36	0.86	0.86	45	200			
							2СЗ	110			22.0	40			55				
63	3	2.0			1		8ДЗ	105	3 СЗГСД	0.40	22.0	36	0.28	0.28	45	140			
							1СЗ	105			23.0	48			50				
							1ВЛЧ	60			22.0	26			30				
Разом		114.3											25.28	25.28					
			ПРИСТИГАЮЧІ НАСАДЖЕННЯ, ЯКІ В ПРОЕКТНОМУ ПЕРІОДІ ДОСЯГНУТЬ ВІКУ СТИГЛОСТІ																
22	47	2.0			1		7ДЗ	96	2 СЗГСД	0.75	24.0	36	0.62	0.62	40	310			
							3СЗ	96			24.0	40			60				
22	54	0.6			1		7ДЗ	96	3 СЗГСД	0.40	22.0	40	0.08	0.08	30	140			
							3ВЛЧ	96			19.0	28			20				
22	57	1.1			1		4ДЗ	96	3 СЗГСД	0.65	21.0	32	0.29	0.29	45	260			
							6СЗ	96			22.0	36			70				

Філія "Львівське лісове господарство" ДП "Ліси України"
ВЕЛИКОМОСТІВСЬКЕ лісництво

Квартал	Виділ, під-виділ	Площа, га	Проектується: Рік рубки (п'ятиріччя)	Проектується: Спосіб лісовідновлення	Я р у с	Т К	Склад насадження	Вік, років	Клас бонітету, тип лісу (ТЛУ)	Повнота	Висота, м	Діаметр, см	Запас на виділі, тис. куб.м	Запас, що вирубується тис. куб.м	%% ділових дерев	Запас на 1 га, куб.м	Схил: Експозиція	Схил: Крутизна	Додаткові відомості: наявність підросту, інформація про підсочку, відвід в рубку
23	7	3.7			1		8ДЗ	96	3	0.70	22.0	32	0.70	0.70	40	190			
							1ГЗ	51	СЗГСД		17.0	24			5				
							1ГЗ	31			11.0	14			5				
23	20	7.0			1		9ДЗ	96	2	0.65	23.0	36	1.75	1.75	50	250			
							1ВЛЧ	96	СЗГСД		21.0	28			45				
23	31	0.9			1		9ДЗ	96	2	0.65	23.0	40	0.23	0.23	50	260			
							1СЗ	96	СЗГДС		25.0	44			75				
23	34	1.4			1		8ДЗ	96	3	0.70	22.0	32	0.32	0.32	50	230			
							2ГЗ	71	СЗГСД		17.0	20			5				
23	35	1.0			1		10ДЗ	96	2 СЗГСД	0.70	23.0	36	0.27	0.27	45	270			
23	50	9.4			1		6ДЗ	95	2	0.70	23.0	30	2.16	2.16	40	230			
							2СЗ	95	СЗГСД		24.0	36			70				
							2ГЗ	50			15.0	18			10				
23	52	2.8			1		9ДЗ	96	2	0.70	23.0	36	0.70	0.70	50	250			
							1СЗ	96	СЗГСД		25.0	44			75				
25	22	0.8			1		7ДЗ	96	2	0.55	24.0	40	0.18	0.18	45	220			
							3ВЛЧ	71	СЗГСД		21.0	28			30				
30	7	0.3			1		5ДЗ	96	2	0.70	24.0	40	0.08	0.08	45	270			
							2СЗ	96	СЗГСД		24.0	40			70				
							1ВЛЧ	71			22.0	32			30				
							2ГЗ	61			18.0	24			10				
30	10	2.2			1		5ДЗ	96	2	0.65	24.0	40	0.57	0.57	40	260			
							3ВЛЧ	76	СЗГСД		23.0	30			35				
							1СЗ	96			25.0	44			70				
							1ГЗ	61			17.0	20			5				
30	19	8.7			1		5ДЗ	96	2	0.70	25.0	40	2.26	2.26	40	260			
							3ВЛЧ	76	СЗГСД		23.0	32			30				
							2ГЗ	56			19.0	24			10				
30	32	1.6			1		6ДЗ	96	2	0.70	25.0	44	0.42	0.42	45	260			
							3ГЗ	66	СЗГСД		19.0	24			5				
							1ВЛЧ	76			22.0	32			30				
30	36	1.1			1		8ДЗ	96	2	0.50	23.0	40	0.22	0.22	40	200			
							1СЗ	96	СЗГСД		23.0	40			60				
							1ВЛЧ	76			21.0	30			30				
31	3	0.7			1		8ДЗ	96	3	0.50	21.0	32	0.12	0.12	45	170			
							2ГЗ	75	СЗГСД		19.0	24			5				
31	9	1.8			1		6ДЗ	96	3	0.65	22.0	32	0.39	0.39	45	215			
							3ВЛЧ	55	СЗГСД		21.0	28			30				
							1ГЗ	55			19.0	22			5				
34	22	2.8			1		6ДЗ	96	2	0.65	24.0	40	0.71	0.71	45	255			
							1СЗ	96	СЗГСД		26.0	40			60				
							3ГЗ	70			20.0	24			5				
35	26	2.7			1		6ДЗ	96	2	0.60	25.0	40	0.59	0.59	45	220			
							1СЗ	96	СЗГСД		25.0	40			60				
							3БП	50			20.0	26			10				
40	47	1.6			1		6ДЗ	96	3	0.60	22.0	36	0.38	0.38	45	240			
							4СЗ	96	СЗГСД		25.0	44			60				

Філія "Львівське лісове господарство" ДП "Ліси України"
ВЕЛИКОМОСТІВСЬКЕ лісництво

Квартал	Виділ, під-виділ	Площа, га	Проектується: Рік рубки (п'ятиріччя)	Спосіб лісовідновлення	Рік	Склад насадження	Вік, років	Клас бонітету, тип лісу (ТЛУ)	Повнота	Висота, м	Діаметр, см	Запас на виділі, тис. куб.м	Запас, що вирубується тис. куб.м	%% ділових дерев	Запас на 1 га, куб.м	Схил: Експозиція	Схил: Крутизна	Додаткові відомості: наявність підросту, інформація про підсочку, відвід в рубку
41	9	1.8			1	8ДЗ	96	2	0.60	23.0	36	0.45	0.45	45	250			
						1СЗ	96	СЗГСД		26.0	44			60				
						1ВЛЧ	75			22.0	30			30				
47	9	1.4			1	6ДЗ	96	3	0.65	21.0	36	0.28	0.28	45	200			
						4ГЗ	55	С2ГСД		19.0	22			5				
Разом																		
		57.4										13.77	13.77					
Разом по господарській секції																		
		171.7										39.05	39.05					
ГОСПОДАРСЬКА СЕКЦІЯ ДУБА ЧЕРВОНОГО - 89																		
ПРИСТИГАЮЧІ НАСАДЖЕННЯ, ЯКІ В ПРОЕКТНОМУ ПЕРІОДІ ДОСЯГНУТЬ ВІКУ СТИГЛОСТІ																		
35	12	1.7			1	10ДЧР	64	1А СЗГСД	0.70	24.0	32	0.48	0.48	45	280			
Разом																		
		1.7										0.48	0.48					
Разом по господарській секції																		
		1.7										0.48	0.48					
ГОСПОДАРСЬКА СЕКЦІЯ ГРАБОВА - 95																		
СТИГЛІ НАСАДЖЕННЯ																		
31	18	0.7			1	7ГЗ	51	2	0.70	20.0	24	0.13	0.13	5	190			
						1ВЛЧ	51	СЗГСД		19.0	22			30				
						1ДЗ	91			23.0	44			45				
						1СЗ	91			24.0	36			55				
43	73	2.6			1	5ГЗ	51	2	0.60	19.0	20	0.44	0.44	5	170			
						1СЗ	86	СЗГДС		23.0	40			55				
						1ДЗ	86			20.0	30			40				
						1БП	51			22.0	28			15				
						1ОС	51			24.0	30			5				
						1ВЛЧ	51			20.0	26			30				
Разом																		
		3.3										0.57	0.57					
ПРИСТИГАЮЧІ НАСАДЖЕННЯ, ЯКІ В ПРОЕКТНОМУ ПЕРІОДІ ДОСЯГНУТЬ ВІКУ СТИГЛОСТІ																		
24	20	1.2			1	5ГЗ	50	1	0.70	19.0	24	0.23	0.23	10	190			
						3БП	70	СЗГСД		21.0	32			15				
						2ДЗ	70			22.0	32			30				
Разом																		
		1.2										0.23	0.23					
Разом по господарській секції																		
		4.5										0.80	0.80					
ГОСПОДАРСЬКА СЕКЦІЯ БЕРЕЗОВА - 110																		
СТИГЛІ НАСАДЖЕННЯ																		

Філія "Львівське лісове господарство" ДП "Ліси України"
ВЕЛИКОМОСТІВСЬКЕ лісництво

Квартал	Виділ, під-виділ	Площа, га	Проектується: Рік рубки (п'ятиріччя)	Проектується: Спосіб лісовідновлення	Я р у с	Т К	Склад насадження	Вік, років	Клас бонітету, тип лісу (ТЛУ)	Повнота	Висота, м	Діаметр, см	Запас на ділі, тис. куб.м	Запас, що вирубується тис. куб.м	%% ділових дерев	Запас на 1 га, куб.м	Схил: Експозиція	Схил: Крутизна	Додаткові відомості: наявність підросту, інформація про підсочку, відвід в рубку
25	**19**	**1.0**			1		7БП	76	2	0.70	20.0	32	0.20	0.25	20	200			
							3СЗ	76	СЗГДС		22.0	32			70				
					2		10ГЗ	30		0.50	12.0	14	0.05		5	50			
Разом																			
		1.0											**0.25**	**0.25**					
Разом по господарській секції																			
		1.0											**0.25**	**0.25**					
				ГОСПОДАРСЬКА СЕКЦІЯ ЧОРНОВІЛЬХОВА - 112															
									СТИГЛІ НАСАДЖЕННЯ										
1	38	1.3			1		7ВЛЧ	65	1	0.60	23.0	28	0.29	0.29	30	**220**			
							1БП	65	ВЗДС		25.0	32			15				
							1СЗ	90			25.0	32			**60**				
							1ДЗ	90			21.0	30			40				
1	54	1.6			1		6ВЛЧ	61	2	**0.60**	**22.0**	**28**	**0.35**	**0.35**	**20**	**220**			
							3СЗ	81	С4ВЛЧ		26.0	44			40				
							1БП	61			23.0	32			15				
2	16	6.1			1		9ВЛЧ	61	1	0.70	22.0	28	1.53	1.53	30	250			
							1СЗ	70	С4ВЛЧ		27.0	44			60				
5	28	1.0			1		9ВЛЧ	75	2	0.50	21.0	28	0.16	0.16	30	160			
							1БП	65	С4ВЛЧ		22.0	28			15				
5	61	1.7			1		9ВЛЧ	66	1	0.60	22.0	28	0.35	0.35	45	205			
							1СЗ	75	С4ВЛЧ		25.0	36			65				
22	58	0.6			1		10ВЛЧ	70	2	0.65	23.0	32	0.16	0.16	40	270			
									С4ВЛЧ										
22	60	0.7			1		10ВЛЧ	61	2	0.70	20.0	28	0.15	0.15	**40**	**210**			
									С4ВЛЧ										
22	62	4.5			1		9ВЛЧ	61	1	0.70	21.0	**30**	**1.04**	**1.04**	**40**	**230**			
							1ДЗ	61	СЗГСД		22.0	32			50				
23	15	1.7			1		6ВЛЧ	61	**2**	**0.70**	**20.0**	**22**	**0.37**	**0.37**	**30**	**220**			
							3БП	61	С4ВЛЧ		21.0	22			20				
							1ОС	61			22.0	26			5				
23	21	5.1			1		9ВЛЧ	61	1	0.75	22.0	24	1.28	1.28	30	250			
							1БП	61	С4ВЛЧ		22.0	28			20				
23	36	0.8			1		10ВЛЧ	66	2	0.60	21.0	28	0.16	0.16	30	**200**			
									С4ВЛЧ										
24	21	0.4			1		10ВЛЧ	62	1	0.70	21.0	28	0.09	0.09	**40**	**230**			
									СЗГСД										
26	16	3.7			1		8ВЛЧ	67	1	**0.70**	**23.0**	**32**	**0.93**	**0.93**	**35**	**250**			
							2ДЗ	67	СЗГСД		23.0	40			40				
27	**1**	**1.1**			**1**		9ВЛЧ	80	2	0.70	24.0	32	0.34	0.34	40	310			
							1ДЗ	105	С4ВЛЧ		24.0	36			40				
27	**11**	**0.6**			1		10ВЛЧ	61	1	0.65	22.0	30	0.14	0.14	40	230			
									С4ВЛЧ										
28	17	2.2			1		6ВЛЧ	71	2	0.70	22.0	30	0.53	0.53	40	240			
							3ДЗ	95	СЗГСД		24.0	36			50				
							1ГЗ	50			17.0	18			5				

Філія "Львівське лісове господарство" ДП "Ліси України"
ВЕЛИКОМОСТІВСЬКЕ лісництво

Квартал	Виділ, під-виділ	Площа, га	Проектується: Рік рубки (п'ятиріччя)	Проектується: Спосіб лісовідновлення	Я р у с	Р Т К	Склад насадження	Вік, років	Клас бонітету, тип лісу (ТЛУ)	Повнота	Висота, м	Діаметр, см	Запас на виділі, тис. куб.м	Запас, що вирубується тис. куб.м	%% ділових дерев	Запас на 1 га, куб.м	Схил: Експозиція	Схил: Крутизна	Додаткові відомості: наявність підросту, інформація про підсочку, відвід в рубку
29	**3**	**2.3**			**1**		7ВЛЧ	80	2	0.85	23.0	32	0.67	0.67	30	290			
							2ДЗ	100	С3ГСД		24.0	40			40				
							1ГЗ	50			16.0	18			5				
29	6	8.5			1		7ВЛЧ	78	2	0.80	22.0	32	2.21	2.21	35	260			
							2ДЗ	105	С3ГСД		23.0	40			40				
							1ГЗ	50			16.0	22			10				
29	12	0.8			1		9ВЛЧ	75	2	0.70	22.0	30	0.21	0.21	30	260			
							1ДЗ	95	С4ВЛЧ		23.0	40			**40**				
29	17	6.2			1		7ВЛЧ	75	2	0.70	21.0	32	1.36	1.36	40	220			
							2ДЗ	105	С3ГСД		**23.0**	**40**			**35**				
							1ГЗ	60			20.0	22			10				
30	**31**	**5.6**			**1**		6ВЛЧ	75	2	0.65	23.0	32	1.18	1.18	35	210			
							2ДЗ	95	С3ГСД		24.0	40			40				
							2ГЗ	60			18.0	22			10				
30	33	3.1			1		10ВЛЧ	85	2	0.70	24.0	32	0.90	0.90	40	290			
									С4ВЛЧ										
30	37	1.4			1		9ВЛЧ	76	2	0.60	21.0	28	0.28	0.28	30	200			
							1ДЗ	86	С4ВЛЧ		22.0	40			30				
32	4	2.5			1		9ВЛЧ	61	1	0.60	22.0	28	0.54	0.54	30	215			
							1БП	61	С4ВЛЧ		22.0	32			10				
32	7	9.8			1		7ВЛЧ	61	2	0.65	21.0	26	2.06	2.06	**30**	**210**			
							3ВЛЧ	81	С4ВЛЧ		24.0	32			20				
33	7	2.8			1		7ВЛЧ	61	2	0.70	19.0	**26**	**0.56**	**0.56**	**30**	**200**			
							2ДЗ	71	С4ВЛЧ		21.0	28			45				
							1БП	61			**22.0**	**30**			**10**				
33	20	0.6			1		10ВЛЧ	61	2	0.40	22.0	28	0.08	0.08	30	130			
									С4ВЛЧ										
34	9	0.6			1		9ВЛЧ	62	2	0.60	18.0	28	0.10	0.10	20	160			
							1ДЗ	62	С4ВЛЧ		19.0	28			40				
36	53	1.0			1		8ВЛЧ	66	1	0.60	22.0	28	0.22	0.22	30	220			
							1ДЗ	66	С3ГСД		21.0	28			45				
							1СЗ	66			25.0	36			60				
36	58	0.3			1		8ВЛЧ	65	1	0.50	22.0	28	0.06	0.06	30	200			
							1ДЗ	65	С4ВЛЧ		22.0	30			45				
							1СЗ	65			24.0	32			55				
37	27	1.9			1		8ВЛЧ	67	1	0.70	24.0	30	0.57	0.57	30	300			
							2СЗ	67	С4ВЛЧ		26.0	36			60				
37	46	0.8			1		10ВЛЧ	65	2	0.60	22.0	30	0.17	0.17	30	**210**			
									С4ВЛЧ										
37	51	1.8			1		10ВЛЧ	61	2	0.60	20.0	26	**0.31**	**0.31**	**30**	**170**			
									С4ВЛЧ										
37	62	0.9			1		9ВЛЧ	65	2	**0.60**	**21.0**	**28**	**0.19**	**0.19**	**30**	**210**			
							1ДЗ	65	С4ВЛЧ		20.0	26			45				
38	**37**	**0.9**			**1**		10ВЛЧ	61	1	0.60	21.0	30	0.19	0.19	30	210			
									С4ВЛЧ										
40	**49**	**0.7**			1		10ВЛЧ	61	2	0.60	20.0	26	0.12	0.12	30	170			
									С4ВЛЧ										
41	20	0.7			1		8ВЛЧ	61	1	0.70	21.0	30	0.15	0.15	30	220			

Філія "Львівське лісове господарство" ДП "Ліси України"
ВЕЛИКОМОСТІВСЬКЕ лісництво

Квартал	Виділ, під-виділ	Площа, га	Проектується: Рік рубки (п'ятиріччя)	Проектується: Спосіб лісовідновлення	Я р у с	Склад насадження	Вік, років	Клас бонітету, тип лісу (ТЛУ)	Повнота	Висота, м	Діаметр, см	Запас на ділі, тис. куб.м	Запас, що вирубується тис. куб.м	%% ділових дерев	Запас на 1 га, куб.м	Схил: Експозиція	Схил: Крутизна	Додаткові відомості: наявність підросту, інформація про підсочку, відвід в рубку
						2СЗ	61	С4ВЛЧ		22.0	32			60				
41	25	0.5			1	8ВЛЧ	61	1	0.60	22.0	30	0.11	0.11	30	220			
						2ДЗ	75	С4ВЛЧ		23.0	28			45				
41	46	3.5			1	8ВЛЧ	61	1	0.60	22.0	30	0.70	0.70	30	200			
						1ДЗ	61	С4ВЛЧ		22.0	30			45				
						1ГЗ	61			19.0	24			5				
43	9	1.6			1	10ВЛЧ	61	3	0.60	17.0	22	0.22	0.22	30	135			
								С4ВЛЧ										
48	4	1.6			1	5ВЛЧ	65	1	0.50	22.0	28	0.30	0.30	30	190			
						2ДЗ	65	С4ВЛЧ		20.0	28			40				
						1СЗ	65			25.0	36			60				
						1БП	65			24.0	32			10				
						1ОС	65			25.0	36			5				
49	1	4.1			1	3ВЛЧ	61	2	0.65	21.0	30	0.68	0.68	30	165			
						2БП	61	С3ГСД		26.0	32			10				
						3ГЗ	41			14.0	14			5				
						1ДЗ	81			24.0	32			45				
						1СЗ	81			26.0	36			60				
50	6	4.5			1	7ВЛЧ	65	1А	0.60	26.0	30	1.13	1.13	30	250			
						1СЗ	65	С4ВЛЧ		23.0	32			60				
						1ДЗ	65			21.0	26			45				
						1БП	65			23.0	30			10				
51	3	1.0			1	5ВЛЧ	61	1	0.50	22.0	28	0.19	0.19	30	190			
						3СЗ	96	С4ВЛЧ		24.0	36			55				
						1ДЗ	96			21.0	28			45				
						1БП	61			23.0	28			15				
53	15	2.5			1	10ВЛЧ	61	1	0.60	21.0	26	0.50	0.50	30	200			
								С4ВЛЧ										
55	26	3.3			1	4ВЛЧ	65	2	0.70	21.0	28	0.73	0.73	10	220			
						4БП	65	С4ВЛЧ		23.0	28			30				
						1СЗ	65			24.0	36			55				
						1ДЗ	65			22.0	32			45				
56	1	2.5			1	5ВЛЧ	61	1	0.55	22.0	26	0.45	0.45	20	180			
						4БП	61	С4ВЛЧ		23.0	30			30				
						1ДЗ	76			22.0	32			45				
56	2	8.0			1	8ВЛЧ	61	2	0.60	21.0	26	1.52	1.52	30	190			
						2БП	61	С4ВЛЧ		24.0	32			10				
56	5	0.5			1	10ВЛЧ	62	1	0.70	22.0	26	0.13	0.13	30	250			
								С3ГСД										
56	12	1.0			1	8ВЛЧ	61	2	0.65	20.0	28	0.20	0.20	30	200			
						2БП	61	С4ВЛЧ		22.0	32			15				
56	15	2.9			1	6ВЛЧ	61	1	0.70	21.0	28	0.71	0.71	30	245			
						2БП	61	С3ГДС		22.0	30			15				
						1ДЗ	61			22.0	28			45				
						1ОС	61			25.0	36			5				
59	10	4.9			1	6ВЛЧ	61	1	0.65	21.0	26	1.10	1.10	30	225			
						2БП	61	С4ВЛЧ		22.0	28			15				
						2ДЗ	61			21.0	30			45				

Філія "Львівське лісове господарство" ДП "Ліси України"
ВЕЛИКОМОСТІВСЬКЕ лісництво

Квартал	Виділ, під-виділ	Площа, га	Проектується: Рік рубки (п'ятиріччя)	Проектується: Спосіб лісовідновлення	Я р у с	Т К	Склад насадження	Вік, років	Клас бонітету, тип лісу (ТЛУ)	Повнота	Висота, м	Діаметр, см	Запас на виділі, тис. куб.м	Запас, що вирубується тис. куб.м	%% ділових дерев	Запас на 1 га, куб.м	Схил: Експозиція	Схил: Крутизна	Додаткові відомості: наявність підросту, інформація про підсочку, відвід в рубку
59	16	3.9				1	8ВЛЧ	65	2	0.60	21.0	26	0.74	0.74	30	190			
							2ДЗ	65	С3ГСД		21.0	28			45				
59	25	1.2				1	8ВЛЧ	61	2	0.65	20.0	26	0.25	0.25	30	210			
							1БП	61	С4ВЛЧ		22.0	30			15				
							1ДЗ	61			22.0	28			45				
61	1	2.3				1	8ВЛЧ	61	2	0.70	22.0	28	0.63	0.63	30	275			
							1ДЗ	76	С3ГСД		24.0	32			45				
							1СЗ	76			27.0	40			55				
61	5	7.1				1	9ВЛЧ	61	1	0.65	23.0	28	1.81	1.81	30	255			
							1ДЗ	75	С4ВЛЧ		26.0	32			45				
61	6	1.0				1	9ВЛЧ	61	1	0.65	23.0	28	0.25	0.25	30	250			
							1ДЗ	75	С4ВЛЧ		26.0	32			45				
62	6	2.5				1	8ВЛЧ	75	1	0.60	24.0	30	0.68	0.68	30	270			
							2ДЗ	75	С4ВЛЧ		24.0	32			55				
62	8	6.7				1	10ВЛЧ	75	1	0.60	24.0	28	1.68	1.68	30	250			
									С4ВЛЧ										
62	14	6.5				1	8ВЛЧ	65	2	0.60	21.0	28	1.30	1.30	30	200			
							2ДЗ	85	С3ГСД		21.0	30			40				
63	13	4.3				1	9ВЛЧ	61	2	0.70	22.0	28	1.03	1.03	30	240			
							1ДЗ	61	С4ВЛЧ		22.0	30			45				
63	28	4.5				1	9ВЛЧ	61	2	0.70	22.0	28	1.08	1.08	30	240			
							1ДЗ	61	С4ВЛЧ		22.0	30			45				
Разом		168.7											38.12	38.12					
ПРИСТИГАЮЧІ НАСАДЖЕННЯ, ЯКІ В ПРОЕКТНОМУ ПЕРІОДІ ДОСЯГНУТЬ ВІКУ СТИГЛОСТІ																			
6	19	4.3				1	9ВЛЧ	57	1	0.65	21.0	26	0.86	0.86	30	200			
							1БП	55	С4ВЛЧ		22.0	30			15				
23	40	3.7				1	9ВЛЧ	56	1А	0.60	22.0	26	0.81	0.81	40	220			
							1СЗ	71	С4ВЛЧ		24.0	36			70				
24	15	1.1				1	9ВЛЧ	56	1	0.65	21.0	26	0.24	0.24	40	220			
							1СЗ	61	С3ГДС		22.0	36			70				
27	17	2.1				1	7ВЛЧ	57	1	0.60	22.0	28	0.46	0.46	40	220			
							1БП	57	С4ВЛЧ		21.0	32			20				
							2ОС	57			23.0	30			5				
28	7	1.1				1	10ВЛЧ	53	1А	0.65	22.0	26	0.25	0.25	45	230			
									С4ВЛЧ										
29	2	2.4				1	10ВЛЧ	52	1А	0.75	21.0	26	0.58	0.58	40	240			
									С4ВЛЧ										
29	7	2.7				1	9ВЛЧ	57	1	0.75	20.0	26	0.62	0.62	35	230			
							1БП	57	С4ВЛЧ		21.0	26			20				
29	14	1.6				1	7ВЛЧ	56	1А	0.60	22.0	32	0.35	0.35	30	220			
							2ДЗ	76	С5ВЛЧ		23.0	36			35				
							1СЗ	76			24.0	40			70				
31	11	1.9				1	7ВЛЧ	56	2	0.70	19.0	24	0.38	0.38	30	200			
							2ДЗ	56	С3ГСД		18.0	24			40				
							1ОС	55			22.0	30			3				
32	2	2.6				1	5ВЛЧ	56	1	0.65	20.0	28	0.52	0.52	30	200			

Філія "Львівське лісове господарство" ДП "Ліси України"
ВЕЛИКОМОСТІВСЬКЕ лісництво

Квартал	Виділ, під-виділ	Площа, га	Проектується: Рік рубки (п'ятиріччя)	Спосіб лісовідновлення	Р Т К	Я с у	Склад насадження	Вік, років	Клас бонітету, тип лісу (ТЛУ)	Повнота	Висота, м	Діаметр, см	Запас на ділі, тис. куб.м	Запас, що вирубується тис. куб.м	%% ділових дерев	Запас на 1 га, куб.м	Схил: Експозиція	Схил: Крутизна	Додаткові відомості: наявність підросту, інформація про підсочку, відвід в рубку
							3БП	56	С4ВЛЧ		22.0	30			10				
							1ДЗ	86			20.0	28			40				
							1СЗ	86			23.0	36			60				
35	2	1.3				1	7ВЛЧ	57	1	0.70	20.0	30	0.29	0.29	30	220			
							1СЗ	57	С4ВЛЧ		23.0	30			60				
							1ДЗ	57			20.0	28			45				
							1ОС	57			24.0	32			5				
41	33	0.7				1	10ВЛЧ	57	1 С4ВЛЧ	0.60	20.0	30	0.13	0.13	30	185			
44	22	1.1				1	6ВЛЧ	56	2	0.65	19.0	26	0.24	0.24	30	220			
							3СЗ	56	С4ВЛЧ		21.0	32			55				
							1БП	56			22.0	32			10				
48	16	0.6				1	8ВЛЧ	56	2	0.65	19.0	26	0.11	0.11	30	185			
							2БП	56	С4ВЛЧ		20.0	32			15				
57	7	1.2				1	9ВЛЧ	56	1	0.65	20.0	26	0.24	0.24	30	200			
							1ДЗ	66	С4ВЛЧ		24.0	32			45				
60	2	2.3				1	6ВЛЧ	52	1	0.70	19.0	22	0.48	0.48	30	210			
							2БП	52	С4ВЛЧ		21.0	28			10				
							1ДЗ	52			19.0	22			50				
							1СЗ	52			21.0	30			60				
60	30	0.4				1	8ВЛЧ	56	1	0.65	20.0	26	0.09	0.09	30	215			
							1БП	56	С4ВЛЧ		22.0	30			10				
							1СЗ	56			23.0	32			55				
61	7	1.2				1	6ВЛЧ	56	2	0.70	20.0	26	0.30	0.30	30	250			
							2ДЗ	66	С3ГСД		27.0	28			45				
							1СЗ	91			27.0	40			55				
							1ОС	66			27.0	40			5				
64	10	3.6				1	10ВЛЧ	53	2 С4ВЛЧ	0.70	16.0	22	0.52	0.52	30	145			
Разом		35.9											7.47	7.47					
Разом по господарській секції		204.6											45.59	45.59					

ГОСПОДАРСЬКА СЕКЦІЯ ОСИКОВА - 113

ПРИСТИГАЮЧІ НАСАДЖЕННЯ, ЯКІ В ПРОЕКТНОМУ ПЕРІОДІ ДОСЯГНУТЬ ВІКУ СТИГЛОСТІ

28	18	1.4				1	8ОС	36	1А	0.60	20.0	22	0.29	0.29	5	210			
							2ВЛЧ	36	С4ВЛЧ		17.0	18			10				
Разом		1.4											0.29	0.29					
Разом по господарській секції		1.4											0.29	0.29					
Разом по способу рубок		701.8											179.43	179.43					

Філія "Львівське лісове господарство" ДП "Ліси України"
ВЕЛИКОМОСТІВСЬКЕ лісництво

Квартал	Виділ, під-виділ	Площа, га	Проектується: Рік рубки (п'ятиріччя)	Проектується: Спосіб лісовідновлення	Я Р Т К	Склад насадження	Вік, років	Клас бонітету, тип лісу (ТЛУ)	Повнота	Висота, м	Діаметр, см	Запас на виділі, тис. куб.м	Запас, що вирубується тис. куб.м	%% ділових дерев	Запас на 1 га, куб.м	Схил: Експозиція	Схил: Крутизна	Додаткові відомості: наявність підросту, інформація про підсочку, відвід в рубку
Разом по господарській частині		701.8										179.43	179.43					
Разом по категорії лісів		701.8										179.43	179.43					
Усього		826.9										217.40	217.40					

ФОНД РУБОК ГОЛОВНОГО КОРИСТУВАННЯ на період з 2022 по 2031 рік

Філія "Львівське лісове господарство" ДП "Ліси України"

ВЯЗІВСЬКЕ лісництво

Квартал	Виділ, під-виділ	Площа, га	Проектується: Рік рубки (п'ятиріччя)	Спосіб лісовідновлення	Р Т К	Я р у с	Склад насадження	Вік, років	Клас бонітету, тип лісу (ТЛУ)	Повнота	Висота, м	Діаметр, см	Запас на виділі, тис. куб.м	Запас, що вирубується тис. куб.м	%% ділових дерев	Запас на 1 га, куб.м	Експозиція	Крутизна	Додаткові відомості: наявність підросту, інформація про підсочку, відвід в рубку
							РЕКРЕАЦІЙНО-ОЗДОРОВЧІ ЛІСИ												
							ГОСПОДАРСЬКА ЧАСТИНА РЕКРЕАЦІЙНО-ОЗДОРОВЧІ ЛІСИ З ОБМЕЖ.РЕЖИМОМ КОРИСТ.НА РІВНИНІ - 7												
							СУЦІЛЬНІ РУБКИ - 1												
							ГОСПОДАРСЬКА СЕКЦІЯ ДУБА ЧЕРВОНОГО - 88												
							ПРИСТИГАЮЧІ НАСАДЖЕННЯ, ЯКІ В ПРОЕКТНОМУ ПЕРІОДІ ДОСЯГНУТЬ ВІКУ СТИГЛОСТІ												
27	20	1.0				1	10ДЧР	80	1 ДЗДГБ	0.50	27.0	32	0.25	0.25	40	250	ПНС	15	
Разом																			
		1.0											**0.25**	**0.25**					
Разом по господарській секції																			
		1.0											**0.25**	**0.25**					
							ГОСПОДАРСЬКА СЕКЦІЯ ЧОРНОВІЛЬХОВА - 112												
							ПРИСТИГАЮЧІ НАСАДЖЕННЯ, ЯКІ В ПРОЕКТНОМУ ПЕРІОДІ ДОСЯГНУТЬ ВІКУ СТИГЛОСТІ												
15	25	1.2				1	5ВЛЧ	60	2	0.60	19.0	24	0.22	0.22	30	180			
							3БП	60	С4ВЛЧ		22.0	32			20				
							1ДЗ	60			22.0	36			30				
							1СЗ	60			25.0	36			50				
18	34	1.7				1	9ВЛЧ	60	2	0.60	21.0	28	0.32	0.32	30	190			
							1ДЧР	60	С4ВЛЧ		21.0	28			40				
21	14	1.7				1	7ВЛЧ	53	1	0.60	19.0	24	0.31	0.31	30	180			
							2СЗ	53	С4ВЛЧ		23.0	32			**50**				
							1БП	50			18.0	28			20				
Разом																			
		4.6											**0.85**	**0.85**					
Разом по господарській секції																			
		4.6											**0.85**	**0.85**					
Разом по способу рубок																			
		5.6											**1.10**	**1.10**					
Разом по господарській частині																			
		5.6											**1.10**	**1.10**					
Разом по категорії лісів																			
		5.6											**1.10**	**1.10**					
							ЗАХИСНІ ЛІСИ												
							ГОСПОДАРСЬКА ЧАСТИНА ЗАХИСНІ ЛІСИ З ОБМЕЖЕНИМ РЕЖИМОМ КОРИСТУВАННЯ НА РІВНИНІ - 11												
							СУЦІЛЬНІ РУБКИ - 1												
							ГОСПОДАРСЬКА СЕКЦІЯ ГРАБОВА - 94												
							СТИГЛІ НАСАДЖЕННЯ												
33	2	1.5				1	6ГЗ	80	3	0.50	22.0	28	0.29	0.29	5	190	З	15	
							2БКЛ	100	С3ДГБ		27.0	48			20				
							2ВЛЧ	80			24.0	32			10				

Філія "Львівське лісове господарство" ДП "Ліси України"
ВЯЗІВСЬКЕ лісництво

Квартал	Виділ, під-виділ	Площа, га	Проектується: Рік рубки (п'ятиріччя)	Спосіб лісовідновлення	Я р у с	Р Т К	Склад насадження	Вік, років	Клас бонітету, тип лісу (ТЛУ)	Повнота	Висота, м	Діаметр, см	Запас на виділі, тис. куб.м	Запас, що вирубується, тис. куб.м	%% ділових дерев	Запас на 1 га, куб.м	Схил: Експозиція	Схил: Крутизна	Додаткові відомості: наявність підросту, інформація про підсочку, відвід в рубку
Разом																			
		1.5											0.29	0.29					
Разом по господарській секції																			
		1.5											0.29	0.29					
Разом по способу рубок																			
		1.5											0.29	0.29					
ПОСТУПОВІ РУБКИ - 2																			
ГОСПОДАРСЬКА СЕКЦІЯ БУКОВА - 91																			
							СТИГЛІ НАСАДЖЕННЯ												
35	25	2.4			1		10БКЛ	105	2	0.25	26.0	44	0.31	0.31	40	130	ПНС	5	
									ДЗДГБ										
35	26	5.8			1		9БКЛ	105	1	0.70	30.0	40	2.47	0.88	40	425	ПНЗ	15	
							1ГЗ	100	ДЗДГБ		22.0	24			1				
36	9	1.0			1		5БКЛ	105	1	0.40	30.0	48	0.17	0.17	40	170	ПДЗ	20	
							3БКЛ	70	Д2ДГБ		24.0	24			50				
							2ГЗ	60			18.0	20			1				
Разом																			
		9.2											2.95	1.36					
Разом по господарській секції																			
		9.2											2.95	1.36					
Разом по способу рубок																			
		9.2											2.95	1.36					
Разом по господарській частині																			
		10.7											3.24	1.65					
Разом по категорії лісів																			
		10.7											3.24	1.65					
ЕКСПЛУАТАЦІЙНІ ЛІСИ																			
ГОСПОДАРСЬКА ЧАСТИНА ЕКСПЛУАТАЦІЙНІ ЛІСИ НА РІВНИНІ - 13																			
СУЦІЛЬНІ РУБКИ - 1																			
ГОСПОДАРСЬКА СЕКЦІЯ СОСНОВА - 70																			
							СТИГЛІ НАСАДЖЕННЯ												
2	20	1.3			1		4СЗ	91	2	0.50	23.0	32	0.27	0.27	50	210			
							6ДЗ	91	СЗГДС		21.0	28			30				
2	38	1.1			1		7СЗ	92	2	0.60	23.0	40	0.25	0.25	55	230			
							3ДЗ	92	СЗГДС		20.0	32			30				
3	40	1.8			1		9СЗ	95	2	0.60	25.0	40	0.52	0.52	60	290			
							1ДЗ	60	СЗГДС		17.0	28			20				
3	48	0.5			1		10СЗ	95	2	0.60	25.0	36	0.17	0.17	60	330			
									СЗГДС										
7	3	0.8			1		8СЗ	91	2	0.50	24.0	44	0.18	0.18	60	230			

Філія "Львівське лісове господарство" ДП "Ліси України"
ВЯЗІВСЬКЕ лісництво

Квартал	Виділ, під-виділ	Площа, га	Проектується: Рік рубки (п'ятиріччя)	Спосіб лісовідновлення	Я р у с	Т К	Склад насадження	Вік, років	Клас бонітету, тип лісу (ТЛУ)	Повнота	Висота, м	Діаметр, см	Запас на виділі, тис. куб.м	Запас, що вирубується тис. куб.м	%% ділових дерев	Запас на 1 га, куб.м	Схил: Експозиція	Схил: Крутизна	Додаткові відомості: наявність підросту, інформація про підсочку, відвід в рубку
							2ДЗ	91	СЗГДС		20.0	32			20				
7	19	0.4			1		7СЗ	100	2 СЗГДС	0.50	26.0	44	0.10	0.10	50	240			
							3ДЗ	100	ВЗДС		21.0	32			20				
7	36	0.7			1		8СЗ	91	2 СЗГДС	0.50	23.0	48	0.15	0.15	50	220			
							2ДЗ	91	СЗГДС		18.0	28			20				
7	38	0.8			1		8СЗ	91	2 СЗГДС	0.50	23.0	48	0.17	0.17	50	210			
							2ДЗ	91	СЗГДС		18.0	28			20				
8	3	5.0			1		9СЗ	95	2 СЗГДС	0.70	26.0	40	1.85	1.85	50	370			
							1ДЗ	95	СЗГДС		22.0	32			20				
8	12	0.9			1		10СЗ	86	1 СЗГДС	0.70	26.0	40	0.36	0.36	60	400			
8	24	4.0			1		10СЗ	86	1 СЗГДС	0.70	26.0	40	1.44	1.44	50	360			
8	26	0.5			1		8СЗ	100	2 СЗГДС	0.50	26.0	48	0.13	0.13	30	250			
							2ДЗ	100	СЗГДС		22.0	32			10				
8	27	1.4			1		10СЗ	88	1 СЗГДС	0.70	26.0	36	0.56	0.56	50	400			
8	28	0.7			1		9СЗ	88	1 СЗГДС	0.70	26.0	40	0.27	0.27	60	380			
							1ДЗ	88	СЗГДС		23.0	36			20				
8	37	0.5			1		8СЗ	85	1 СЗГДС	0.50	25.0	40	0.13	0.13	50	260			
							2ДЗ	85	СЗГДС		22.0	32			20				
8	55	2.1			1		9СЗ	95	2 СЗГДС	0.70	26.0	40	0.78	0.78	50	370			
							1ДЗ	95	СЗГДС		22.0	32			20				
11	51	0.1			1		9СЗ	90	1	0.50	26.0	44	0.03	0.03	55	260			
							1ДЗ	90	ВЗДС		22.0	36			20				
13	16	2.3			1		9СЗ	90	2	0.70	25.0	40	0.81	0.81	50	350			
							1ДЗ	90	ВЗДС		21.0	36			20				
33	26	0.4			1		5СЗ	85	1	0.70	25.0	36	0.10	0.10	50	250	ПДЗ	5	
							2ДЗ	85	Д2ДГБ		24.0	36			30				
							3ГЗ	45			18.0	16			5				
73	2	12.5			1		7СЗ	90	1	0.70	27.0	36	3.75	3.75	50	300	ПДС	5	
							2ГЗ	55	ДЗДГБ		20.0	18			1				
							1БКЛ	90			26.0	36			40				
73	11	1.2			1		8СЗ	95	1	0.50	28.0	40	0.29	0.29	55	240	ПН	10	
							1ГЗ	55	ДЗДГБ		17.0	16			1				
							1КЛГ	75			20.0	24			20				
73	16	0.4			1		7СЗ	110	1	0.60	31.0	48	0.12	0.12	55	300	ПНС	10	
							1БКЛ	110	ДЗДГБ		26.0	32			40				
							1БП	100			27.0	36			20				
							1ГЗ	40			16.0	14			3				
Разом		39.4											12.43	12.43					
ПРИСТИГАЮЧІ НАСАДЖЕННЯ, ЯКІ В ПРОЕКТНОМУ ПЕРІОДІ ДОСЯГНУТЬ ВІКУ СТИГЛОСТІ																			
2	17	1.2			1		9СЗ	75	1	0.80	25.0	28	0.48	0.48	65	400			
							1ДЗ	75	СЗГДС		19.0	28			30				
3	6	4.7			1		10СЗ	80	2 СЗГДС	0.70	24.0	32	1.65	1.65	70	350			

Філія "Львівське лісове господарство" ДП "Ліси України"
ВЯЗІВСЬКЕ лісництво

Квартал	Виділ, під-виділ	Площа, га	Проектується: Рік рубки (п'ятиріччя)	Проектується: Спосіб лісовідновлення	Р Т К	Я р у с	Склад насадження	Вік, років	Клас бонітету, тип лісу (ТЛУ)	Повнота	Висота, м	Діаметр, см	Запас на виділі, тис. куб.м	Запас, що вирубується тис. куб.м	%% ділових дерев	Запас на 1 га, куб.м	Схил: Експозиція	Схил: Крутизна	Додаткові відомості: наявність підросту, інформація про підсочку, відвід в рубку
3	16	1.2				1	8СЗ	75	1	0.70	26.0	32	0.42	0.42	60	350			
							2ДЗ	75	СЗГДС		22.0	36			30				
3	28	0.2				1	9СЗ	75	1	0.80	24.0	32	0.07	0.07	60	370			
							1ВЛЧ	45	СЗГДС		18.0	20			20				
3	29	0.8				1	9СЗ	75	1	0.80	24.0	32	0.29	0.29	60	360			
							1ВЛЧ	45	СЗГДС		18.0	20			20				
3	37	0.3				1	7СЗ	75	1	0.80	24.0	32	0.10	0.10	60	320			
							3ВЛЧ	60	СЗГДС		19.0	28			20				
3	56	0.5				1	10СЗ	80	2	0.70	24.0	32	0.18	0.18	70	350			
									СЗГДС										
4	2	0.6				1	8СЗ	80	1	0.50	25.0	44	0.16	0.16	60	270			
							2ДЗ	80	СЗГДС		23.0	36			20				
4	32	0.7				1	8СЗ	80	1	0.50	25.0	44	0.19	0.19	60	270			
							2ДЗ	80	СЗГДС		23.0	36			20				
7	18	1.1				1	9СЗ	80	1	0.70	25.0	36	0.36	0.36	50	330			
							1ДЗ	80	ВЗДС		20.0	28			20				
8	14	5.7				1	9СЗ	80	1	0.70	27.0	40	2.28	2.28	50	400			
							1ДЗ	80	СЗГДС		24.0	36			20				
9	13	17.0				1	9СЗ	80	2	0.60	24.0	36	4.93	4.93	50	290			
							1ДЗ	80	СЗГДС		19.0	28			20				
11	44	4.0				1	9СЗ	80	1	0.75	27.0	36	1.60	1.60	55	400			
							1ДЗ	80	ВЗДС		23.0	28			20				
12	8	9.6				1	10СЗ	80	1	0.70	25.0	40	3.46	3.46	55	360			
									СЗГДС										
12	20	6.7				1	10СЗ	80	1	0.60	25.0	36	2.21	2.21	55	330			
									СЗГДС										
13	1	0.8				1	10СЗ	80	1	0.70	25.0	40	0.29	0.29	55	360			
									СЗГДС										
13	4	2.5				1	10СЗ	80	1	0.50	27.0	40	0.75	0.75	55	300			
									СЗГДС										
13	20	1.4				1	9СЗ	80	1	0.70	25.0	40	0.49	0.49	60	350			
							1ДЗ	80	СЗГДС		20.0	28			30				
13	22	0.8				1	7СЗ	74	1	0.50	24.0	32	0.14	0.14	55	170			
							3БП	74	ВЗДС		16.0	16			20				
48	16	0.2				1	9СЗ	80	1А	0.70	28.0	44	0.07	0.07	55	350	С	5	
							1ГЗ	60	Д2ДГБ		18.0	20			3				
74	3	1.3				1	9СЗ	80	1	0.50	25.0	36	0.36	0.36	55	280	ПД	10	
							1ДЗ	80	ДЗДГБ		23.0	32			30				
Разом																			
		61.3											20.48	20.48					
Разом по господарській секції																			
		100.7											32.91	32.91					

ГОСПОДАРСЬКА СЕКЦІЯ ЯЛИНОВА ПОХІДНА - 73

ПРИСТИГАЮЧІ НАСАДЖЕННЯ, ЯКІ В ПРОЕКТНОМУ ПЕРІОДІ ДОСЯГНУТЬ ВІКУ СТИГЛОСТІ

75	9	2.7				1	10ЯЛЕ	50	1А	0.50	23.0	32	0.76	0.76	30	280	ПН	5	
									ДЗДГБ										

Філія "Львівське лісове господарство" ДП "Ліси України"
ВЯЗІВСЬКЕ лісництво

Квартал	Виділ, під-виділ	Площа, га	Проектується: Рік рубки (п'ятиріччя)	Спосіб лісовідновлення	Я р у с	Р Т К	Склад насадження	Вік, років	Клас бонітету, тип лісу (ТЛУ)	Повнота	Висота, м	Діаметр, см	Запас на виділі, тис. куб.м	Запас, що вирубується тис. куб.м	%% ділових дерев	Запас на 1 га, куб.м	Схил: Експозиція	Схил: Крутизна	Додаткові відомості: наявність підросту, інформація про підсочку, відвід в рубку
Разом																			
		2.7											0.76	0.76					
Разом по господарській секції																			
		2.7											0.76	0.76					
ГОСПОДАРСЬКА СЕКЦІЯ МОДРИНОВА - 80																			
							СТИГЛІ НАСАДЖЕННЯ												
34	25	1.5			1		5МДЕ	49	1В	0.70	28.0	44	0.36	0.36	60	240	ПН	10	
							1ДЗ	49	ДЗДГБ		13.0	12			10				
							2КЛГ	49			23.0	28			20				
							2ГЗ	45			18.0	16			1				
Разом																			
		1.5											0.36	0.36					
Разом по господарській секції																			
		1.5											0.36	0.36					
ГОСПОДАРСЬКА СЕКЦІЯ ДУБОВА ВИСОКОСТОВБУРНА - 83																			
							СТИГЛІ НАСАДЖЕННЯ												
7	26	1.3			1		6ДЗ	111	3	0.60	21.0	36	0.27	0.27	40	210			
							4СЗ	111	СЗГСД		23.0	40			50				
9	3	1.3			1		7ДЗ	110	3	0.60	22.0	40	0.29	0.29	20	220			
							2СЗ	110	СЗГСД		23.0	52			30				
							1ВЛЧ	90			18.0	20			10				
9	34	1.0			1		6ДЗ	110	3	0.60	22.0	40	0.22	0.22	20	220			
							2СЗ	110	СЗГСД		23.0	52			30				
							2ВЛЧ	90			18.0	20			20				
54	24	1.1			1		8ДЗ	110	1	0.50	29.0	36	0.33	0.33	30	300	ПНС	25	
							2БКЛ	110	ДЗДГБ		32.0	40			40				
59	31	0.3			1		8ДЗ	110	2	0.50	26.0	36	0.08	0.08	30	270	ПН	15	
							2БКЛ	110	ДЗДГБ		27.0	40			40				
Разом																			
		5.0											1.19	1.19					
ПРИСТИГАЮЧІ НАСАДЖЕННЯ, ЯКІ В ПРОЕКТНОМУ ПЕРІОДІ ДОСЯГНУТЬ ВІКУ СТИГЛОСТІ																			
9	32	1.3			1		5ДЗ	100	3	0.50	20.0	36	0.21	0.21	20	160			
							3СЗ	100	СЗГСД		23.0	40			50				
							2ВЛЧ	80			20.0	24			20				
Разом																			
		1.3											0.21	0.21					
Разом по господарській секції																			
		6.3											1.40	1.40					
ГОСПОДАРСЬКА СЕКЦІЯ ДУБОВА НИЗЬКОСТОВБУРНА - 86																			
							СТИГЛІ НАСАДЖЕННЯ												
9	17	1.9			1		6ДЗ	100	3	0.50	21.0	36	0.30	0.30	20	160			

Філія "Львівське лісове господарство" ДП "Ліси України"
ВЯЗІВСЬКЕ лісництво

Квартал	Виділ, під-виділ	Площа, га	Проектується: Рік рубки (п'ятиріччя)	Спосіб лісовідновлення	Я р у с	Т К	Склад насадження	Вік, років	Клас бонітету, тип лісу (ТЛУ)	Повнота	Висота, м	Діаметр, см	Запас на ділі, тис. куб.м	Запас, що вирубується тис. куб.м	%% ділових дерев	Запас на 1 га, куб.м	Схил: Експозиція	Схил: Крутизна	Додаткові відомості: наявність підросту, інформація про підсочку, відвід в рубку
							3СЗ	100	С3ГСД		23.0	40				40			
							1ВЛЧ	60			19.0	24				20			
Разом																			
		1.9											0.30	0.30					
Разом по господарській секції																			
		1.9											0.30	0.30					
ГОСПОДАРСЬКА СЕКЦІЯ ГРАБОВА - 95																			
ПРИСТИГАЮЧІ НАСАДЖЕННЯ, ЯКІ В ПРОЕКТНОМУ ПЕРІОДІ ДОСЯГНУТЬ ВІКУ СТИГЛОСТІ																			
36	17	1.1			1		4ГЗ	45	1	0.60	18.0	16	0.20	0.20	3	180	ПДЗ	5	
							1ДЗ	85	Д2ДГБ		25.0	36			30				
							2БП	80			25.0	32			10				
							1ВЛЧ	80			23.0	28			10				
							1БКЛ	85			26.0	36			40				
							1СЗ	85			27.0	36			50				
Разом																			
		1.1											0.20	0.20					
Разом по господарській секції																			
		1.1											0.20	0.20					
ГОСПОДАРСЬКА СЕКЦІЯ ЧОРНОВІЛЬХОВА - 112																			
СТИГЛІ НАСАДЖЕННЯ																			
12	19	0.6			1		4ВЛЧ	70	2	0.40	21.0	28	0.08	0.08	20	140			
							3СЗ	70	С4ВЛЧ		**23.0**	**36**			**50**				
							2БП	50			22.0	28			20				
							1ОС	50			22.0	24			5				
13	27	1.6			1		9ВЛЧ	70	2	0.50	19.0	32	0.24	0.24	25	150			
							1СЗ	80	С4ВЛЧ		24.0	36			50				
Разом																			
		2.2											0.32	0.32					
ПРИСТИГАЮЧІ НАСАДЖЕННЯ, ЯКІ В ПРОЕКТНОМУ ПЕРІОДІ ДОСЯГНУТЬ ВІКУ СТИГЛОСТІ																			
4	1	0.6			1		8ВЛЧ	55	2	0.50	18.0	24	0.08	0.08	30	130			
							2ДЗ	55	С4ВЛЧ		19.0	28			40				
4	27	0.5			1		9ВЛЧ	60	2	0.50	18.0	20	0.07	0.07	**30**	**130**			
							1СЗ	60	С4ВЛЧ		22.0	28			50				
8	35	0.9			1		7ВЛЧ	55	2	0.60	20.0	**24**	**0.17**	**0.17**	**20**	**190**			
							1ДЗ	90	С4ГДС		20.0	32			30				
							2СЗ	90			**24.0**	**48**			**40**				
11	38	1.4			1		7ВЛЧ	60	2	0.70	22.0	32	0.36	0.36	30	260			
							2СЗ	60	С4ВЛЧ		24.0	36			55				
							1БП	60			21.0	24			20				
11	53	0.7			1		10ВЛЧ	60	1	0.60	23.0	32	0.16	0.16	30	230			
									С4ВЛЧ										
13	12	1.4			1		8ВЛЧ	55	2	0.60	20.0	20	0.25	0.25	30	180			
							1СЗ	60	С4ВЛЧ		26.0	32			**50**				

Філія "Львівське лісове господарство" ДП "Ліси України"
ВЯЗІВСЬКЕ лісництво

Квартал	Виділ, під-виділ	Площа, га	Проектується: Рік рубки (п'ятиріччя)	Спосіб лісовідновлення	Р Т К	Я/р/у/с	Склад насадження	Вік, років	Клас бонітету, тип лісу (ТЛУ)	Повнота	Висота, м	Діаметр, см	Запас на виділі, тис. куб.м	Запас, що вирубується тис. куб.м	%% ділових дерев	Запас на 1 га, куб.м	Схил: Експозиція	Схил: Крутизна	Додаткові відомості: наявність підросту, інформація про підсочку, відвід в рубку
							1БП	60			21.0	24			20				
13	13	0.8				1	6ВЛЧ	55	2	0.60	19.0	24	0.15	0.15	**30**	**190**			
							3СЗ	65	С4ВЛЧ		24.0	36			50				
							1ДЗ	65			18.0	28			40				
32	13	1.6				1	5ВЛЧ	52	1А	0.70	22.0	24	0.29	0.29	50	180	ПН	10	
							3ЯВ	55	С4ВЛЧ		23.0	28			30				
							2ГЗ	55			14.0	12			1				
33	16	1.0				1	5ВЛЧ	60	1	0.60	23.0	28	0.18	0.18	50	180	ПНС	5	
							2ЯВ	60	С4ВЛЧ		25.0	32			30				
							3ГЗ	60			**17.0**	**20**			**1**				
Разом																			
		8.9											**1.71**	**1.71**					
Разом по господарській секції																			
		11.1											**2.03**	**2.03**					
Разом по способу рубок																			
		125.3											**37.96**	**37.96**					
							ПОСТУПОВІ РУБКИ - 2												
							ГОСПОДАРСЬКА СЕКЦІЯ БУКОВА - 92												
							СТИГЛІ НАСАДЖЕННЯ												
31	6	2.4				1	5БКЛ	115	2	0.70	28.0	48	1.00	0.50	30	415	ПНЗ	25	
							4ЛПД	115	ДЗДГБ		26.0	36			10				
							1КЛГ	115			26.0	40			20				
31	12	2.8				1	8БКЛ	81	1А	0.70	29.0	36	1.01	0.50	60	360	ПНЗ	10	
							2ГЗ	81	Д2ДГБ		21.0	20			3				
31	16	9.0				1	6БКЛ	85	2	0.70	22.0	36	2.88	1.44	60	320	ПНЗ	25	
							2ГЗ	85	ДЗДГБ		21.0	24			5				
							2КЛГ	80			28.0	36			10				
31	17	2.5				1	6БКЛ	85	1	0.70	28.0	36	0.83	0.41	40	330	ПН	5	
							2ГЗ	85	ДЗДГБ		21.0	20			5				
							2КЛГ	85			25.0	**36**			**10**				
32	9	2.0				1	10БКЛ	90	1	0.50	27.0	48	0.52	0.52	40	260	ПДЗ	10	
									ДЗДГБ										
32	16	9.2				1	4БКЛ	81	1А	0.70	30.0	48	3.04	1.52	30	330	ПДЗ	15	
							3ГЗ	81	ДЗДГБ		21.0	24			5				
							1ВЛЧ	81			23.0	32			30				
							1ЛПД	81			24.0	36			20				
							1ЯВ	81			28.0	44			30				
32	17	6.0				1	7БКЛ	90	1А	0.70	30.0	48	2.28	1.14	30	380	ПНЗ	15	
							2ГЗ	90	ДЗДГБ		21.0	20			5				
							1КЛГ	90			27.0	32			10				
33	19	4.1				1	7БКЛ	85	1А	0.70	29.0	36	1.52	0.76	40	370	З	5	
							2ГЗ	85	ДЗДГБ		22.0	24			5				
							1СЗ	85			29.0	40			50				
33	21	0.8				1	5БКЛ	85	1	0.50	28.0	40	0.15	0.15	40	190	ПДС	10	
							5ГЗ	85	ДЗДГБ		21.0	20			5				

Філія "Львівське лісове господарство" ДП "Ліси України"
ВЯЗІВСЬКЕ лісництво

Квартал	Виділ, під-виділ	Площа, га	Проектується: Рік рубки (п'ятиріччя)	Проектується: Спосіб лісовідновлення	Я р у с	Т К	Склад насадження	Вік, років	Клас бонітету, тип лісу (ТЛУ)	Повнота	Висота, м	Діаметр, см	Запас на виділі, тис. куб.м	Запас, що вирубується тис. куб.м	%% ділових дерев	Запас на 1 га, куб.м	Схил: Експозиція	Схил: Крутизна	Додаткові відомості: наявність підросту, інформація про підсочку, відвід в рубку
34	2	10.0			1		6БКЛ	85	1А	0.70	29.0	40	3.60	1.80	60	360	ПДЗ	5	
							1ДЗ	85	ДЗДГБ		26.0	36			30				
							1ГЗ	80			20.0	20			1				
							1СЗ	80			26.0	36			50				
							1КЛГ	85			24.0	36			20				
34	4	0.8			1		4БКЛ	81	2	0.70	24.0	28	0.28	0.14	60	350			
							5СЗ	81	ДЗДГБ		25.0	32			70				
							1БП	81			23.0	32			20				
34	9	0.5			1		6БКЛ	81	1	0.70	26.0	32	0.14	0.07	40	270	ПН	10	
							2ГЗ	51	Д2ДГБ		18.0	16			1				
							1КЛГ	81			21.0	24			20				
							1ЧШ	81			20.0	28			10				
34	10	3.1			1		4БКЛ	81	2	0.70	24.0	32	1.12	0.56	40	360	ПДЗ	25	
							5СЗ	81	ДЗДГБ		24.0	40			50				
							1ГЗ	61			18.0	20			1				
34	13	1.7			1		5БКЛ	90	1	0.70	28.0	36	0.49	0.24	60	290	ПДЗ	20	
							4ГЗ	90	ДЗДГБ		20.0	24			1				
							1ВЛЧ	80			20.0	28			10				
34	17	11.0			1		9БКЛ	116	1	0.60	31.0	40	3.96	1.65	55	360	ПДЗ	20	
							1ГЗ	70	ДЗДГБ		21.0	24			10				
34	23	0.3			1		10БКЛ	100	1	0.50	29.0	40	0.08	0.08	40	260	ПД	10	
									ДЗДГБ										
37	1	0.7			1		4БКЛ	81	1	0.70	26.0	36	0.21	0.10	60	300	С	5	
							2СЗ	81	Д2ДГБ		27.0	40			80				
							1ДЧР	81			26.0	32			40				
							3ГЗ	81			20.0	20			1				
37	6	1.3			1		4БКЛ	90	1	0.70	28.0	44	0.35	0.17	60	270	ПДС	5	
							5ГЗ	75	Д2ДГБ		20.0	20			5				
							1ДЗ	75			26.0	32			30				
37	9	13.7			1		4БКЛ	81	1А	0.70	28.0	36	3.70	1.85	60	270	ПНС	5	
							1МДЕ	61	Д2ДГБ		29.0	36			80				
							5ГЗ	61			20.0	20			3				
37	20	1.8			1		4БКЛ	86	1	0.70	27.0	36	0.47	0.23	60	260	З	15	
							6ГЗ	51	Д2ДГБ		20.0	16			3				
38	11	1.0			1		10БКЛ	100	2	0.40	26.0	36	0.20	0.20	40	200	ПДС	10	
									ДЗДГБ										
38	13	8.0			1		10БКЛ	95	1	0.50	28.0	48	2.08	2.08	45	260	ПН	10	
									ДЗДГБ										
38	16	0.4			1		9БКЛ	110	1	0.40	31.0	52	0.10	0.10	30	260	ПДС	25	
							1ГЗ	100	ДЗДГБ		22.0	28			1				
39	14	1.3			1		8БКЛ	100	1	0.40	29.0	44	0.25	0.25	40	190	ПДЗ	15	
							2ГЗ	90	Д2ДГБ		20.0	24			5				
43	8	3.0			1		8БКЛ	90	1А	0.50	31.0	52	0.75	0.75	40	250			
							2ГЗ	90	ДЗДГБ		21.0	24			3				
43	10	7.7			1		10БКЛ	85	1	0.30	26.0	36	1.08	1.08	30	140	ПДС	10	
									ДЗДГБ										
43	19	15.3			1		6БКЛ	81	1А	0.75	28.0	40	4.74	1.90	60	310	ПНС	15	
							4ГЗ	61	Д2ДГБ		19.0	20			1				

Філія "Львівське лісове господарство" ДП "Ліси України"
ВЯЗІВСЬКЕ лісництво

Квартал	Виділ, під-виділ	Площа, га	Проектується: Рік рубки (п'ятиріччя)	Проектується: Спосіб лісовідновлення	Р Т К	Я р у с	Склад насадження	Вік, років	Клас бонітету, тип лісу (ТЛУ)	Повнота	Висота, м	Діаметр, см	Запас на виділі, тис. куб.м	Запас, що вирубується тис. куб.м	%% ділових дерев	Запас на 1 га, куб.м	Схил: Експозиція	Схил: Крутизна	Додаткові відомості: наявність підросту, інформація про підсочку, відвід в рубку
44	15	9.3				1	9БКЛ	95	1	0.50	27.0	36	2.42	2.42	40	260	ПДС	15	
							1ГЗ	60	Д2ДГБ		20.0	20			3				
44	16	0.6				1	6БКЛ	95	1	0.70	28.0	44	0.17	0.08	60	280	ПНЗ	10	
							4ГЗ	65	Д2ДГБ		19.0	20			3				
46	8	5.5				1	10БКЛ	115	1	0.30	30.0	48	0.99	0.99	40	180	З	5	
									Д3ДГБ										
46	11	0.8				1	8БКЛ	90	1	0.60	28.0	36	0.22	0.09	40	280	С	10	
							2ГЗ	60	Д2ДГБ		19.0	18			1				
46	12	10.0				1	6БКЛ	115	1	0.40	29.0	52	1.50	1.50	40	150	ПНЗ	5	
							4ГЗ	100	Д3ДГБ		20.0	24			3				
46	16	0.6				1	8БКЛ	90	1	0.60	28.0	36	0.17	0.07	40	280	С	10	
							2ГЗ	70	Д2ДГБ		19.0	16			1				
48	6	1.5				1	8БКЛ	110	1	0.50	30.0	48	0.38	0.38	40	250	ПНС	10	
							1КЛГ	90	Д3ДГБ		27.0	40			20				
							1ГЗ	65			19.0	20			3				
48	9	26.0				1	9БКЛ	100	1А	0.70	32.0	36	11.44	5.72	60	440	ПН	10	
							1ГЗ	65	Д3ДГБ		22.0	20			3				
49	2	7.0				1	5БКЛ	91	1	0.70	29.0	36	2.07	1.03	60	295	З	10	
							3ГЗ	56	Д3ДГБ		19.0	16			1				
							1ЯВ	91			26.0	36			20				
							1БП	81			26.0	36			10				
49	3	39.3				1	5БКЛ	86	1А	0.75	29.0	36	11.79	4.72	60	300	ПД	5	
							4ГЗ	61	Д3ДГБ		19.0	16			3				
							1ЯВ	81			27.0	36			20				
49	5	0.5				1	4БКЛ	95	1	0.65	29.0	36	0.12	0.06	40	240	ПДС	10	
							5ГЗ	60	Д3ДГБ		19.0	16			1				
							1БКЛ	75			26.0	32			50				
49	8	1.3				1	5БКЛ	96	1	0.75	30.0	36	0.38	0.15	55	290	З	10	
							5ГЗ	66	Д3ДГБ		20.0	20			3				
50	5	2.3				1	10БКЛ	105	1	0.40	28.0	36	0.53	0.53	45	230	ПН	20	
									Д3ДГБ										
50	7	6.6				1	5БКЛ	91	1	0.70	29.0	36	2.24	1.12	60	340	ПН	15	
							3БКЛ	71	Д3ДГБ		25.0	24			65				
							2ГЗ	61			20.0	18			3				
50	8	2.8				1	4БКЛ	91	1	0.70	28.0	36	1.06	0.53	65	380	ПНС	5	
							5СЗ	91	Д2ДГБ		28.0	36			80				
							1ГЗ	51			18.0	16			3				
50	10	1.1				1	6БКЛ	91	1	0.50	26.0	32	0.31	0.31	40	280	ПНС	20	
							4СЗ	91	Д2ДГБ		27.0	32			55				
51	15	0.5				1	10БКЛ	90	1	0.40	29.0	36	0.11	0.11	40	220	ПДС	5	
									Д2ДГБ										
51	18	4.5				1	4БКЛ	96	1	0.70	30.0	40	1.71	0.85	60	380	ПД	15	
							4СЗ	96	Д2ДГБ		30.0	36			80				
							2ГЗ	56			19.0	16			3				
51	21	4.7				1	9БКЛ	91	1	0.70	29.0	32	1.83	0.91	60	390	С	15	
							1ГЗ	61	Д3ДГБ		20.0	20			3				
51	22	4.7				1	4БКЛ	87	1	0.65	28.0	36	1.74	0.80	60	370	С	15	
							5СЗ	87	Д2ДГБ		28.0	36			85				

Філія "Львівське лісове господарство" ДП "Ліси України"
ВЯЗІВСЬКЕ лісництво

Квартал	Виділ, під-виділ	Площа, га	Проектується: Рік рубки (п'ятиріччя)	Проектується: Спосіб лісовідновлення	Я р у с	Т К	Склад насадження	Вік, років	Клас бонітету, тип лісу (ТЛУ)	Повнота	Висота, м	Діаметр, см	Запас на виділі, тис. куб.м	Запас, що вирубується тис. куб.м	%% ділових дерев	Запас на 1 га, куб.м	Схил: Експозиція	Схил: Крутизна	Додаткові відомості: наявність підросту, інформація про підсочку, відвід в рубку
							1ГЗ	80			19.0	18			3				
51	23	4.7			1		10БКЛ	101	1 Д3ДГБ	0.65	27.0	36	1.74	0.80	60	370	ПНС	15	
52	4	0.2			1		4БКЛ	90	1А Д3ДГБ	0.60	30.0	40	0.08	0.03	40	380	ПД	20	
							5СЗ	90			31.0	44			55				
							1ГЗ	80			21.0	20			3				
52	5	0.9			1		4БКЛ	110	1 Д3ДГБ	0.65	30.0	40	0.38	0.18	40	420	ПДС	5	
							6МДЕ	110			31.0	40			55				
52	6	2.3			1		8БКЛ	95	1 Д3ДГБ	0.40	30.0	40	0.55	0.55	45	240	С	10	
							2МДЕ	95			30.0	40			65				
52	8	2.1			1		6БКЛ	110	1 Д3ДГБ	0.70	30.0	36	0.95	0.47	60	450	ПДЗ	5	
							4МДЕ	110			30.0	44			70				
52	11	14.0			1		10БКЛ	86	1А Д2ДГБ	0.80	30.0	36	7.14	3.12	60	510	ПД	10	
52	13	1.0			1		10БКЛ	86	1А Д2ДГБ	0.50	30.0	36	0.32	0.32	60	320	ПД	10	
52	14	1.0			1		10БКЛ	86	1А Д2ДГБ	0.50	30.0	36	0.32	0.32	60	320	ПД	10	
52	15	1.0			1		10БКЛ	86	1А Д2ДГБ	0.80	30.0	36	0.47	0.21	60	470	ПД	10	
52	16	1.0			1		10БКЛ	86	1А Д2ДГБ	0.80	30.0	36	0.46	0.20	60	460	ПД	10	
53	4	2.7			1		8БКЛ	105	1 Д3ДГБ	0.50	30.0	48	0.78	0.78	40	290	ПДС	10	
							2МДЕ	105			30.0	48			55				
53	17	2.3			1		10БКЛ	110	1 Д3ДГБ	0.50	30.0	36	0.64	0.64	40	280	С	5	
54	6	3.0			1		5БКЛ	110	1 Д2ДГБ	0.40	29.0	36	0.66	0.66	40	220	ПДС	10	
							1КЛГ	110			27.0	40			20				
							1ДЗ	110			25.0	36			25				
							3МДЕ	110			30.0	48			60				
54	8	4.0			1		7БКЛ	100	1 Д2ДГБ	0.50	29.0	40	1.04	1.04	40	260	ПДС	15	
							2МДЕ	100			29.0	48			55				
							1ГЗ	90			21.0	20			3				
54	13	1.4			1		8БКЛ	86	1А Д3ДГБ	0.70	29.0	36	0.49	0.24	60	350	ПДС	5	
							1ДЗ	86			25.0	36			30				
							1ГЗ	46			17.0	16			3				
54	16	3.4			1		6БКЛ	101	1 Д3ДГБ	0.70	30.0	36	1.53	0.76	60	450	ПНС	15	
							4МДЕ	101			30.0	40			80				
54	17	6.1			1		7БКЛ	120	2 Д2ДГБ	0.30	28.0	40	1.10	1.10	35	180	ПНС	15	
							3МДЕ	120			30.0	48			45				
54	28	1.0			1		8БКЛ	95	1 Д2ДГБ	0.40	30.0	36	0.25	0.25	40	250	ПДС	10	
							2МДЕ	90			30.0	48			60				
55	1	14.5			1		10БКЛ	86	1А Д3ДГБ	0.80	29.0	28	7.25	3.17	55	500	С	15	
55	2	2.7			1		10БКЛ	90	1 Д3ДГБ	0.40	29.0	36	0.62	0.62	40	230	ПДС	15	
55	4	1.1			1		6БКЛ	91	1 Д3ДГБ	0.70	28.0	32	0.40	0.20	60	360	ПНС	10	
							3СЗ	91			26.0	36			65				

Філія "Львівське лісове господарство" ДП "Ліси України"
ВЯЗІВСЬКЕ лісництво

Квартал	Виділ, під-виділ	Площа, га	Проектується: Рік рубки (п'ятиріччя)	Проектується: Спосіб лісовідновлення	Я р у с	Т К	Склад насадження	Вік, років	Клас бонітету, тип лісу (ТЛУ)	Повнота	Висота, м	Діаметр, см	Запас на виділі, тис. куб.м	Запас, що вирубується тис. куб.м	%% ділових дерев	Запас на 1 га, куб.м	Схил: Експозиція	Схил: Крутизна	Додаткові відомості: наявність підросту, інформація про підсочку, відвід в рубку
							1ГЗ	56			17.0	16			3				
55	5	9.4				1	9БКЛ	81	1А	0.80	29.0	32	4.14	1.81	60	440	ПДС	15	
							1ГЗ	71	ДЗДГБ		19.0	20			3				
55	8	6.2				1	10БКЛ	81	1А ДЗДГБ	0.80	30.0	28	3.10	1.36	55	500	ПДС	5	
57	2	1.1				1	6БКЛ	81	1А	0.70	28.0	36	0.42	0.21	60	380	ПН	5	
							3СЗ	81	ДЗДГБ		28.0	40			80				
							1ГЗ	81			20.0	20			3				
58	1	0.7				1	4БКЛ	91	1А	0.70	30.0	32	0.34	0.17	60	480	ПД	20	
							4МДЕ	91	СЗДГБ		30.0	44			80				
							2СЗ	91			28.0	40			75				
58	2	1.3				1	8БКЛ	86	1	0.70	28.0	32	0.46	0.23	60	350	ПНС	15	
							1ГЗ	46	ДЗДГБ		16.0	14			1				
							1СЗ	86			28.0	36			85				
58	3	0.5				1	6БКЛ	91	1	0.70	27.0	36	0.22	0.11	60	430	ПД	15	
							4СЗ	91	ДЗДГБ		27.0	40			75				
58	7	5.1				1	7БКЛ	86	1А	0.70	29.0	32	1.61	0.80	60	315	С	15	
							2ГЗ	46	ДЗДГБ		17.0	16			3				
							1БП	81			28.0	32			10				
58	8	2.2				1	5БКЛ	86	1	0.70	26.0	36	0.62	0.31	60	280	ПН	15	
							2СЗ	91	ДЗДГБ		27.0	40			75				
							3ГЗ	61			17.0	20			3				
58	11	2.4				1	9БКЛ	86	1	0.70	27.0	32	0.80	0.40	60	335	ПНС	10	
							1ГЗ	41	ДЗДГБ		16.0	14			3				
58	12	2.1				1	5БКЛ	90	1	0.50	27.0	36	0.55	0.55	40	260	ПНС	15	
							4СЗ	90	СЗГСД		27.0	32			55				
							1ГЗ	65			20.0	20			3				
58	13	1.0				1	10БКЛ	95	1 ДЗДГБ	0.50	30.0	36	0.30	0.30	40	300	ПНС	10	
58	14	1.6				1	4БКЛ	91	1	0.70	28.0	40	0.67	0.33	65	420	ПНЗ	20	
							5СЗ	91	СЗГДС		28.0	32			70				
							1ГЗ	81			20.0	20			3				
58	15	1.3				1	6БКЛ	81	1А	0.70	28.0	36	0.46	0.23	60	350	ПНЗ	10	
							2СЗ	81	ДЗДГБ		28.0	40			75				
							2ГЗ	71			20.0	20			3				
58	16	0.6				1	9БКЛ	85	1	0.60	26.0	28	0.16	0.07	40	270	ПДС	10	
							1ГЗ	65	ДЗДГБ		19.0	20			3				
58	18	0.5				1	9БКЛ	85	1	0.40	28.0	32	0.11	0.11	40	220	ПНС	15	
							1СЗ	85	ДЗДГБ		28.0	36			50				
58	19	0.8				1	9БКЛ	85	1	0.40	28.0	32	0.18	0.18	40	220	ПНС	15	
							1СЗ	85	ДЗДГБ		28.0	36			55				
58	20	0.7				1	9БКЛ	85	1	0.50	26.0	28	0.16	0.16	40	230	ПДС	10	
							1ГЗ	65	ДЗДГБ		19.0	20			1				
58	21	0.9				1	9БКЛ	85	1	0.50	26.0	28	0.21	0.21	40	230	ПДС	10	
							1ГЗ	65	ДЗДГБ		19.0	20			1				
58	22	0.5				1	9БКЛ	85	1	0.60	26.0	28	0.15	0.06	40	300	ПДС	15	
							1ГЗ	65	ДЗДГБ		19.0	20			1				
58	23	0.9				1	8БКЛ	85	1	0.30	26.0	32	0.14	0.14	40	160	ПНС	15	

Філія "Львівське лісове господарство" ДП "Ліси України"
ВЯЗІВСЬКЕ лісництво

Квартал	Виділ, під-виділ	Площа, га	Проектується: Рік рубки (п'ятиріччя)	Проектується: Спосіб лісовідновлення	Я р у с	Р Т К	Склад насадження	Вік, років	Клас бонітету, тип лісу (ТЛУ)	Повнота	Висота, м	Діаметр, см	Запас на ділі, тис. куб.м	Запас, що вирубується тис. куб.м	%% ділових дерев	Запас на 1 га, куб.м	Схил: Експозиція	Схил: Крутизна	Додаткові відомості: наявність підросту, інформація про підсочку, відвід в рубку
							2СЗ	85	ДЗДГБ		28.0	36			55				
59	4	5.1			1		10БКЛ	120	2 ДЗДГБ	0.25	28.0	48	0.71	0.71	35	140	ПН	20	
59	6	1.0			1		7БКЛ	110	1 ДЗДГБ	0.50	28.0	44	0.26	0.26	40	260	ПНЗ	5	
							1ДЗ	110			27.0	36			20				
							1МДЕ	110			32.0	52			50				
							1ГЗ	80			20.0	20			3				
59	13	7.2			1		7БКЛ	110	1 ДЗДГБ	0.50	31.0	48	1.94	1.94	40	270			
							1ГЗ	100			21.0	24			3				
							1МДЕ	100			31.0	52			50				
							1ДЗ	110			28.0	40			20				
59	15	0.5			1		5БКЛ	110	1 ДЗДГБ	0.60	28.0	44	0.15	0.06	40	300	ПН	15	
							3МДЕ	110			29.0	44			55				
							2ГЗ	90			21.0	24			1				
59	16	1.5			1		4БКЛ	81	1 ДЗДГБ	0.50	27.0	40	0.33	0.33	60	220	ПН	15	
							2СЗ	81			26.0	40			70				
							2ГЗ	71			20.0	20			3				
							2КЛГ	81			26.0	36			20				
59	17	1.4			1		8БКЛ	91	1 ДЗДГБ	0.70	28.0	36	0.55	0.27	60	390	ПН	15	
							1СЗ	91			29.0	40			75				
							1ГЗ	61			20.0	20			3				
59	19	1.1			1		5БКЛ	120	1 ДЗДГБ	0.50	32.0	48	0.29	0.29	40	260	З	5	
							4МДЕ	120			32.0	48			55				
							1ГЗ	50			17.0	16			3				
59	22	0.3			1		5БКЛ	85	1А ДЗДГБ	0.65	29.0	40	0.10	0.05	40	320	ПДЗ	10	
							3МДЕ	85			31.0	48			60				
							1ДЗ	85			25.0	36			30				
							1ГЗ	80			20.0	20			1				
59	27	0.9			1		4БКЛ	110	1 Д2ДГБ	0.50	29.0	40	0.21	0.21	40	230	ПД	10	
							2СЗ	110			28.0	40			50				
							2ГЗ	100			20.0	20			3				
							1КЛГ	100			27.0	36			20				
							1БП	100			28.0	36			10				
59	28	1.8			1		5БКЛ	101	1 ДЗДГБ	0.70	28.0	44	0.56	0.28	60	310	ПД	10	
							3ГЗ	81			20.0	20			3				
							1СЗ	101			30.0	48			70				
							1БП	81			27.0	36			10				
59	32	4.4			1		7БКЛ	110	1А ДЗДГБ	0.50	32.0	40	1.45	1.45	40	330	ПНЗ	15	
							2МДЕ	110			32.0	48			50				
							1ДЗ	110			29.0	36			20				
59	35	1.7			1		5БКЛ	101	1 ДЗДГБ	0.70	30.0	48	0.75	0.37	60	440	ПДЗ	5	
							3МДЕ	101			32.0	52			70				
							2ДЗ	101			26.0	32			20				
60	3	2.8			1		7БКЛ	81	1А ДЗДГБ	0.70	28.0	36	0.92	0.46	60	330	ПНС	15	
							2ГЗ	51			18.0	16			1				
							1КЛГ	81			27.0	44			40				
65	5	1.9			1		8БКЛ	105	1 ДЗДГБ	0.40	28.0	40	0.38	0.38	40	200	ПДЗ	15	
							2МДЕ	105			28.0	36			60				

Філія "Львівське лісове господарство" ДП "Ліси України"
ВЯЗІВСЬКЕ лісництво

Квартал	Виділ, під-виділ	Площа, га	Проектується: Рік рубки (п'ятиріччя)	Проектується: Спосіб лісовідновлення	Я р у с	Р Т К	Склад насадження	Вік, років	Клас бонітету, тип лісу (ТЛУ)	Повнота	Висота, м	Діаметр, см	Запас на виділі, тис. куб.м	Запас, що вирубується тис. куб.м	%% ділових дерев	Запас на 1 га, куб.м	Схил: Експозиція	Схил: Крутизна	Додаткові відомості: наявність підросту, інформація про підсочку, відвід в рубку
65	8	1.9			1		10БКЛ	106	1 ДЗДГБ	0.65	28.0	36	0.72	0.33	60	380	ПДС	15	
65	9	7.6			1		9БКЛ	110	1 ДЗДГБ	0.30	28.0	40	1.22	1.22	40	160	С	10	
							1МДЕ	110			28.0	48			60				
65	10	1.8			1		6БКЛ	115	1 ДЗДГБ	0.40	30.0	48	0.43	0.43	40	240	ПНС	10	
							3МДЕ	115			32.0	44			55				
							1ДЗ	115			26.0	40			20				
65	11	1.2			1		7БКЛ	106	1 ДЗДГБ	0.70	29.0	36	0.55	0.27	60	460	ПДЗ	20	
							3МДЕ	106			31.0	48			75				
65	12	4.5			1		5БКЛ	111	1 ДЗДГБ	0.70	29.0	40	1.98	0.99	60	440	З	10	
							4МДЕ	111			31.0	40			70				
							1ДЗ	111			25.0	40			25				
65	13	2.3			1		10БКЛ	110	2 ДЗДГБ	0.40	27.0	44	0.48	0.48	40	210	ПДС	15	
65	14	1.9			1		9БКЛ	106	1 ДЗДГБ	0.70	30.0	36	0.86	0.43	60	450	З	15	
							1СЗ	106			29.0	44			65				
66	2	1.7			1		10БКЛ	91	1А ДЗДГБ	0.70	30.0	36	0.75	0.37	60	440	ПД	10	
66	4	1.7			1		5БКЛ	91	1А ДЗДГБ	0.70	30.0	36	0.73	0.36	60	430	ПД	10	
							4СЗ	91			31.0	36			70				
							1ГЗ	66			20.0	20			3				
66	5	5.0			1		10БКЛ	105	2 ДЗДГБ	0.50	27.0	32	1.35	1.35	40	270	С	10	
66	7	1.4			1		10БКЛ	95	1 ДЗДГБ	0.50	27.0	32	0.34	0.34	40	240	ПД	10	
66	8	4.2			1		10БКЛ	105	1 ДЗДГБ	0.45	30.0	36	1.09	1.09	40	260	С	10	
66	9	3.4			1		5БКЛ	86	1 ДЗДГБ	0.70	28.0	32	1.26	0.63	60	370	С	10	
							4СЗ	86			30.0	36			70				
							1ГЗ	80			16.0	12			1				
66	11	4.8			1		9БКЛ	91	1 ДЗДГБ	0.50	29.0	32	1.34	1.34	40	280	ПНС	10	
							1ГЗ	90			21.0	20			3				
67	2	12.0			1		8БКЛ	86	1А ДЗДГБ	0.75	29.0	36	4.68	1.87	60	390	ПД	15	
							2ГЗ	86			20.0	20			3				
71	5	3.4			1		6БКЛ	86	1 ДЗДГБ	0.70	28.0	32	1.48	0.74	60	435	З	5	
							4СЗ	86			28.0	36			70				
71	11	11.0			1		4БКЛ	106	1 ДЗДГБ	0.70	28.0	36	4.73	2.36	60	430	З	10	
							3СЗ	106			31.0	36			70				
							1МДЕ	106			32.0	48			75				
							1ДЗ	106			27.0	36			20				
							1БП	91			27.0	36			10				
71	13	2.8			1		8БКЛ	86	1А ДЗДГБ	0.70	29.0	32	1.25	0.62	60	445	ПД	10	
							1СЗ	86			31.0	36			75				
							1МДЕ	86			32.0	36			70				
71	14	1.5			1		6БКЛ	86	1 ДЗДГБ	0.70	27.0	32	0.45	0.22	60	300	ПД	15	
							2ДЗ	86			25.0	32			30				
							2ГЗ	46			17.0	16			3				
72	10	2.7			1		10БКЛ	100	1	0.50	30.0	36	0.76	0.76	40	280	З	10	

Філія "Львівське лісове господарство" ДП "Ліси України"
ВЯЗІВСЬКЕ лісництво

Квартал	Виділ, під-виділ	Площа, га	Проектується: Рік рубки (п'ятиріччя)	Проектується: Спосіб лісовідновлення	Я р у с	Р Т К	Склад насадження	Вік, років	Клас бонітету, тип лісу (ТЛУ)	Повнота	Висота, м	Діаметр, см	Запас на виділі, тис. куб.м	Запас, що вирубується тис. куб.м	%% ділових дерев	Запас на 1 га, куб.м	Схил: Експозиція	Схил: Крутизна	Додаткові відомості: наявність підросту, інформація про підсочку, відвід в рубку
									ДЗДГБ										
72	11	6.0			1		10БКЛ	100	1	0.50	28.0	40	1.62	1.62	40	270	ПДС	10	
									ДЗДГБ										
72	12	7.6			1		10БКЛ	110	1	0.25	29.0	44	1.06	1.06	40	140	ПДС	5	
									ДЗДГБ										
72	13	7.0			1		10БКЛ	105	1	0.70	29.0	32	3.01	1.50	40	430	ПДС	10	
									ДЗДГБ										
72	18	1.0			1		10БКЛ	100	1	0.50	28.0	40	0.25	0.25	40	250	ПДС	10	
									ДЗДГБ										
72	19	1.2			1		10БКЛ	110	1	0.25	29.0	44	0.17	0.17	40	140	ПДС	5	
									ДЗДГБ										
73	1	2.3			1		10БКЛ	90	1	0.70	29.0	32	0.90	0.45	40	390	ПД	10	
									ДЗДГБ										
73	5	0.9			1		5БКЛ	105	1	0.65	28.0	40	0.27	0.12	40	300	ПД	5	
							2ДЗ	105	ДЗДГБ		27.0	36			30				
							2ГЗ	100			20.0	20			3				
							1СЗ	105			30.0	36			50				
73	7	5.9			1		4БКЛ	106	1	0.70	30.0	40	2.07	1.03	60	350	ПДЗ	10	
							3ДЗ	106	Д2ДГБ		27.0	40			40				
							1МДЕ	101			30.0	48			70				
							1СЗ	101			30.0	48			70				
							1ГЗ	46			16.0	14			5				
73	8	6.9			1		6БКЛ	110	2	0.40	27.0	40	1.24	1.24	40	180	С	5	
							2ДЗ	110	ДЗДГБ		26.0	36			30				
							1СЗ	100			30.0	44			60				
							1ГЗ	45			17.0	16			5				
73	14	0.4			1		5БКЛ	100	1	0.65	30.0	44	0.13	0.06	40	330	ПНС	15	
							3БП	80	ДЗДГБ		25.0	32			10				
							2ЯЛЕ	100			26.0	36			20				
73	15	3.0			1		4БКЛ	101	2	0.70	24.0	32	0.81	0.40	60	270	ПНЗ	15	
							2ЯВ	101	ДЗДГБ		25.0	36			40				
							2ГЗ	46			16.0	14			3				
							1ЯЛЕ	81			25.0	32			10				
							1БП	81			26.0	32			20				
73	18	1.6			1		8БКЛ	120	1	0.50	29.0	44	0.42	0.42	40	260	З	10	
							1МДЕ	120	ДЗДГБ		31.0	48			60				
							1ДЗ	120			27.0	40			30				
74	6	1.5			1		4БКЛ	100	1	0.40	28.0	40	0.26	0.26	40	170	ПДС	10	
							2ДЗ	100	ДЗДГБ		26.0	36			30				
							2СЗ	100			27.0	36			50				
							2ГЗ	50			18.0	16			3				
74	11	4.8			1		5БКЛ	101	1	0.70	28.0	40	1.78	0.89	60	370	ПН	10	
							4СЗ	101	СЗДГБ		31.0	36			80				
							1ГЗ	41			16.0	12			3				
74	12	11.5			1		3БКЛ	101	2	0.50	26.0	32	2.53	2.53	60	220	ПНС	15	
							2ЯВ	101	ДЗДГБ		26.0	40			30				
							2ДЗ	101			26.0	36			35				
							2ГЗ	51			18.0	18			3				

Філія "Львівське лісове господарство" ДП "Ліси України"
ВЯЗІВСЬКЕ лісництво

Квартал	Виділ, під-виділ	Площа, га	Проектується: Рік рубки (п'ятиріччя)	Спосіб лісовідновлення	Р Т К	Я р у с	Склад насадження	Вік, років	Клас бонітету, тип лісу (ТЛУ)	Повнота	Висота, м	Діаметр, см	Запас на виділі, тис. куб.м	Запас, що вирубується тис. куб.м	%% ділових дерев	Запас на 1 га, куб.м	Схил: Експозиція	Схил: Крутизна	Додаткові відомості: наявність підросту, інформація про підсочку, відвід в рубку
							1СЗ	101			27.0	40			60				
74	16	12.5				1	5БКЛ	101	1	0.70	27.0	36	3.75	1.87	60	300	ПНЗ	15	
							1ДЗ	101	ДЗДГБ		23.0	32			40				
							3ГЗ	81			20.0	20			3				
							1БП	81			25.0	32			20				
75	8	1.7				1	6БКЛ	106	1	0.70	30.0	40	0.63	0.31	60	370			
							2ДЗ	106	ДЗДГБ		27.0	36			30				
							1МДЕ	106			32.0	48			70				
							1ГЗ	46			18.0	16			3				
Разом		544.4											175.93	103.40					
ПРИСТИГАЮЧІ НАСАДЖЕННЯ, ЯКІ В ПРОЕКТНОМУ ПЕРІОДІ ДОСЯГНУТЬ ВІКУ СТИГЛОСТІ																			
31	8	3.1				1	4БКЛ	76	1А	0.70	27.0	36	1.07	0.53	30	345	ПН	25	
							3ЛПД	76	ДЗДГБ		24.0	32			10				
							2ГЗ	76			21.0	24			1				
							1КЛГ	76			25.0	36			20				
43	18	0.9				1	5БКЛ	75	1	0.70	26.0	32	0.21	0.10	35	230	ПНС	20	
							5ГЗ	50	ДЗДГБ		18.0	16			1				
44	22	2.5				1	4БКЛ	76	1А	0.70	28.0	44	0.65	0.32	40	260	ПДС	15	
							6ГЗ	76	Д2ДГБ		20.0	20			3				
57	5	1.2				1	5БКЛ	76	1	0.75	26.0	32	0.42	0.17	60	350	ПНЗ	5	
							3МДЕ	76	ДЗДГБ		29.0	44			70				
							2ГЗ	76			20.0	20			5				
64	1	1.8				1	8БКЛ	76	1А	0.70	27.0	32	0.58	0.29	60	320	С	15	
							2ГЗ	51	ДЗДГБ		18.0	16			3				
64	2	7.8				1	8БКЛ	76	1А	0.75	28.0	28	3.12	1.25	55	400	ПНС	20	
							1МДЕ	76	ДЗДГБ		30.0	32			70				
							1ГЗ	51			17.0	16			5				
64	3	3.0				1	9БКЛ	76	1	0.70	26.0	28	0.93	0.46	55	310	ПДС	15	
							1ГЗ	41	ДЗДГБ		14.0	14			3				
64	4	11.0				1	8БКЛ	76	1А	0.75	27.0	28	3.85	1.54	55	350	ПНС	10	
							1МДЕ	76	ДЗДГБ		30.0	32			70				
							1ГЗ	46			15.0	14			3				
64	7	5.2				1	8БКЛ	76	1А	0.80	28.0	32	2.55	1.12	40	490	ПНЗ	15	
							2СЗ	76	ДЗДГБ		27.0	36			60				
64	8	2.7				1	10БКЛ	76	1	0.70	26.0	32	1.03	0.51	60	380	С	15	
									ДЗДГБ										
71	6	2.7				1	6БКЛ	80	1	0.50	26.0	32	0.68	0.68	45	250	З	15	
							3БКЛ	100	ДЗДГБ		30.0	40			40				
							1КЛГ	80			26.0	32			20				
Разом		41.9											15.09	6.97					
Разом по господарській секції		586.3											191.02	110.37					
Разом по способу рубок																			

Філія "Львівське лісове господарство" ДП "Ліси України"
ВЯЗІВСЬКЕ лісництво

Квартал	Виділ, під-виділ	Площа, га	Проектується: Рік рубки (п'ятиріччя)	Проектується: Спосіб лісовідновлення	Проектується: Рік	Проектується: Спосіб	Я	Склад насадження	Вік, років	Клас бонітету, тип лісу (ТЛУ)	Повнота	Висота, м	Діаметр, см	Запас на ділі, тис. куб.м	Запас, що ви-рубується тис. куб.м	%% ділових дерев	Запас на 1 га, куб.м	Схил: Експозиція	Схил: Крутизна	Додаткові відомості: наявність підросту, інформація про підсочку, відвід в рубку
		586.3												191.02	110.37					
Разом по господарській частині																				
		711.6												228.98	148.33					
Разом по категорії лісів																				
		711.6												228.98	148.33					
Усього																				
		727.9												233.32	151.08					

ФОНД РУБОК ГОЛОВНОГО КОРИСТУВАННЯ на період з 2022 по 2031 рік

Філія "Львівське лісове господарство" ДП "Ліси України"

ЗІБОЛКІВСЬКЕ лісництво

Квар-тал	Виділ, під-виділ	Площа, га	Проектується: Рік рубки (п'ятиріччя)	Спосіб лісовідновлення	Р Т К	Я р у с	Склад насадження	Вік, років	Клас бонітету, тип лісу (ТЛУ)	Пов-но-та	Ви-со-та, м	Діа-метр, см	Запас на ви-ділі, тис. куб.м	Запас, що ви-рубується тис. куб.м	%% ділових дерев	Запас на 1 га, куб.м	Схил: Екс-позиція	Схил: Кру-тизна	Додаткові відомості: наявність підросту, інформація про підсочку, відвід в рубку
							ЗАХИСНІ ЛІСИ												
							ГОСПОДАРСЬКА ЧАСТИНА ЗАХИСНІ ЛІСИ З ОБМЕЖЕНИМ РЕЖИМОМ КОРИСТУВАННЯ НА РІВНИНІ - 11												
							СУЦІЛЬНІ РУБКИ - 1												
							ГОСПОДАРСЬКА СЕКЦІЯ СОСНОВА - 69												
							СТИГЛІ НАСАДЖЕННЯ												
52	24	3.0				1	8СЗ	111	2	0.35	27.0	42	0.57	0.57	20	190			
							2ДЗ	111	СЗГДС		25.0	34			10				
53	5	0.2				1	10СЗ	121	2	0.25	27.0	44	0.03	0.03	30	140			
									ВЗДС										
58	24	0.1				1	7СЗ	101	1	0.25	27.0	48	0.01	0.01	40	140			
							3ДЗ	101	СЗГДС		26.0	40			20				
58	44	0.8				1	6СЗ	116	2	0.30	27.0	46	0.11	0.11	20	140			
							2ДЗ	116	С2ГДС		24.0	40			20				
							2ГЗ	71			21.0	28			1				
58	48	1.3				1	5СЗ	101	1	0.35	27.0	42	0.22	0.22	40	170			
							5ДЗ	101	СЗГДС		24.0	38			20				
72	26	0.7				1	10СЗ	105	2	0.30	27.0	44	0.12	0.12	30	170			
									СЗГДС										
72	27	0.4				1	10СЗ	106	2	0.30	27.0	44	0.07	0.07	30	170			
									С2ГДС										
72	32	0.7				1	10СЗ	131	2	0.25	27.0	46	0.11	0.11	20	150			
									СЗГД										
Разом																			
		7.2											1.24	1.24					
							ПРИСТИГАЮЧІ НАСАДЖЕННЯ, ЯКІ В ПРОЕКТНОМУ ПЕРІОДІ ДОСЯГНУТЬ ВІКУ СТИГЛОСТІ												
59	23	0.9				1	8СЗ	96	2	0.50	26.0	42	0.24	0.24	40	270			
							1ДЗ	96	СЗГДС		24.0	38			20				
							1ГЗ	61			19.0	24			1				
59	26	0.9				1	4СЗ	96	1	0.50	27.0	42	0.23	0.23	40	250			
							6ДЗ	96	СЗГДС		25.0	36			20				
Разом																			
		1.8											0.47	0.47					
Разом по господарській секції																			
		9.0											1.71	1.71					
							ГОСПОДАРСЬКА СЕКЦІЯ ДУБОВА ВИСОКОСТОВБУРНА - 82												
							СТИГЛІ НАСАДЖЕННЯ												
72	42	1.7				1	10ДЗ	171	2	0.25	28.0	62	0.20	0.20	10	120			
									ДЗГД										
Разом																			
		1.7											0.20	0.20					
Разом по господарській секції																			
		1.7											0.20	0.20					

Філія "Львівське лісове господарство" ДП "Ліси України"
ЗІБОЛКІВСЬКЕ лісництво

Квартал	Виділ, під-виділ	Площа, га	Проектується: Рік рубки (п'ятиріччя)	Спосіб лісовідновлення	Я р у с	Склад насадження	Вік, років	Клас бонітету, тип лісу (ТЛУ)	Повнота	Висота, м	Діаметр, см	Запас на виділі, тис. куб.м	Запас, що вирубується, тис. куб.м	%% ділових дерев	Запас на 1 га, куб.м	Схил: Експозиція	Схил: Крутизна	Додаткові відомості: наявність підросту, інформація про підсочку, відвід в рубку
ГОСПОДАРСЬКА СЕКЦІЯ ГРАБОВА - 94																		
ПРИСТИГАЮЧІ НАСАДЖЕННЯ, ЯКІ В ПРОЕКТНОМУ ПЕРІОДІ ДОСЯГНУТЬ ВІКУ СТИГЛОСТІ																		
73	19	1.2			1	10ГЗ	56	2 ДЗГД	0.50	19.0	22	0.14	0.14		1	115		
Разом		1.2										0.14	0.14					
Разом по господарській секції		1.2										0.14	0.14					
ГОСПОДАРСЬКА СЕКЦІЯ ЧОРНОВІЛЬХОВА - 112																		
СТИГЛІ НАСАДЖЕННЯ																		
25	11	0.4			1	10ВЛЧ	71	2 С4ВЛЧ	0.50	23.0	28	0.08	0.08		30	190		
27	10	0.2			1	10ВЛЧ	66	2 С4ВЛЧ	0.40	23.0	28	0.03	0.03		45	140		
69	27	0.4			1	10ВЛЧ	76	2 С4ВЛЧ	0.60	24.0	34	0.10	0.10		20	250		
69	32	1.7			1	10ВЛЧ	76	2 С4ВЛЧ	0.25	22.0	44	0.14	0.14		15	80		
72	33	1.1			1	7ВЛЧ	61	1	0.60	22.0	26	0.26	0.26		30	240		
						3СЗ	61	С4ВЛЧ		25.0	32				40			
72	38	0.6			1	7ВЛЧ	68	1	0.60	23.0	28	0.16	0.16		30	260		
						2СЗ	68	С4ВЛЧ		26.0	36				40			
						1ДЗ	68			24.0	26				30			
73	16	1.0			1	10ВЛЧ	66	1 С4ВЛЧ	0.60	24.0	30	0.26	0.26		30	260		
Разом		5.4										1.03	1.03					
ПРИСТИГАЮЧІ НАСАДЖЕННЯ, ЯКІ В ПРОЕКТНОМУ ПЕРІОДІ ДОСЯГНУТЬ ВІКУ СТИГЛОСТІ																		
44	29	1.1			1	10ВЛЧ	55	1 С4ВЛЧ	0.65	21.0	24	0.24	0.24		20	220		
52	23	0.6			1	10ВЛЧ	54	1 С4ВЛЧ	0.60	20.0	24	0.11	0.11		20	175		
58	26	5.1			1	10ВЛЧ	56	1 С4ВЛЧ	0.70	20.0	26	1.17	1.17		20	230		
58	51	1.4			1	10ВЛЧ	53	1 С4ВЛЧ	0.60	19.0	26	0.25	0.25		20	180		
69	35	1.8			1	7ВЛЧ	56	1	0.65	20.0	24	0.38	0.38		30	210		
						3ДЧР	56	С4ВЛЧ		24.0	32				40			
69	36	0.8			1	8ВЛЧ	57	1	0.60	21.0	26	0.16	0.16		20	200		
						2ДЧР	57	С4ВЛЧ		24.0	32				40			
Разом		10.8										2.31	2.31					
Разом по господарській секції		16.2										3.34	3.34					

Філія "Львівське лісове господарство" ДП "Ліси України"
ЗІБОЛКІВСЬКЕ лісництво

Квартал	Виділ, під-виділ	Площа, га	Проектується: Рік рубки (п'ятиріччя)	Проектується: Спосіб лісовідновлення	Я р у с	Р Т К	Склад насадження	Вік, років	Клас бонітету, тип лісу (ТЛУ)	Повнота	Висота, м	Діаметр, см	Запас на виділі, тис. куб.м	Запас, що вирубується, тис. куб.м	%% ділових дерев	Запас на 1 га, куб.м	Схил: Експозиція	Схил: Крутизна	Додаткові відомості: наявність підросту, інформація про підсочку, відвід в рубку
							ГОСПОДАРСЬКА СЕКЦІЯ ОСИКОВА - 113												
							СТИГЛІ НАСАДЖЕННЯ												
72	36	0.7			1	10ОС	56	1	0.50	22.0	32		0.15	0.15	5	210			
								ДЗГД											
Разом																			
		0.7											0.15	0.15					
Разом по господарській секції																			
		0.7											0.15	0.15					
Разом по способу рубок																			
		28.8											5.54	5.54					
Разом по господарській частині																			
		28.8											5.54	5.54					
Разом по категорії лісів																			
		28.8											5.54	5.54					
							ЕКСПЛУАТАЦІЙНІ ЛІСИ												
							ГОСПОДАРСЬКА ЧАСТИНА ЕКСПЛУАТАЦІЙНІ ЛІСИ НА РІВНИНІ - 13												
							СУЦІЛЬНІ РУБКИ - 1												
							ГОСПОДАРСЬКА СЕКЦІЯ СОСНОВА - 70												
							СТИГЛІ НАСАДЖЕННЯ												
5	17	6.0			1	9СЗ	82	1	0.35	26.0	38		1.02	1.02	45	170			
						1ДЧР	51	ВЗДС		18.0	24				1				
5	35	0.5			1	8СЗ	82	1	0.40	26.0	38		0.09	0.09	55	180			
						2ДЧР	52	ВЗДС		18.0	24				1				
9	7	0.2			1	10СЗ	91	1	0.35	26.0	40		0.04	0.04	40	190			
								ВЗДС											
9	18	0.6			1	10СЗ	87	1	0.60	26.0	38		0.21	0.21	55	350			
								ВЗДС											
9	29	0.5			1	10СЗ	86	1	0.45	26.0	38		0.13	0.13	55	250			
								ВЗДС											
9	45	0.4			1	10СЗ	86	1	0.65	26.0	40		0.14	0.14	55	340			
								ВЗДС											
9	48	0.5			1	7СЗ	81	1	0.70	27.0	40		0.13	0.13	55	260			
						1ДЗ	51	ВЗДС		14.0	16				1				
						2ВЛЧ	61			19.0	26				10				
9	49	0.6			1	7СЗ	81	1	0.65	27.0	36		0.16	0.16	55	270			
						1ДЗ	51	В2ДС		14.0	16				1				
						2ВЛЧ	71			20.0	26				10				
10	27	0.4			1	10СЗ	81	1	0.60	25.0	28		0.13	0.13	55	320			
								СЗГДС											
10	30	0.2			1	10СЗ	81	1	0.30	27.0	44		0.03	0.03	55	170			
								ВЗДС											
11	14	3.1			1	8СЗ	101	2	0.40	24.0	42		0.50	0.50	20	160			

Філія "Львівське лісове господарство" ДП "Ліси України"
ЗІБОЛКІВСЬКЕ лісництво

Квартал	Виділ, під-виділ	Площа, га	Проектується: Рік рубки (п'ятиріччя)	Проектується: Спосіб лісовідновлення	Я р у с	Р Т К	Склад насадження	Вік, років	Клас бонітету, тип лісу (ТЛУ)	Повнота	Висота, м	Діаметр, см	Запас на ділі, тис. куб.м	Запас, що вирубується тис. куб.м	%% ділових дерев	Запас на 1 га, куб.м	Схил: Експозиція	Схил: Крутизна	Додаткові відомості: наявність підросту, інформація про підсочку, відвід в рубку
							2ДЧР	46	ВЗДС		16.0	22			20				
11	23	1.3				1	10СЗ	86	2 ВЗДС	0.25	24.0	36	0.16	0.16	40	125			
12	25	2.0				1	9СЗ	81	2 ВЗДС	0.60	24.0	34	0.54	0.54	40	270			
							1БП	71	В4ДС		21.0	26			20				
13	24	0.8				1	9СЗ	91	1 СЗГДС	0.45	27.0	40	0.21	0.21	40	260			
							1ДЗ	91	СЗГДС		24.0	38			20				
13	50	0.3				1	10СЗ	81	1 ВЗДС	0.60	26.0	40	0.10	0.10	40	340			
13	52	0.6				1	10СЗ	81	1А ВЗДС	0.50	28.0	42	0.18	0.18	40	300			
13	55	0.6				1	9СЗ	81	1 СЗГДС	0.45	26.0	38	0.15	0.15	30	250			
							1ДЧР	71	ВЗДС		27.0	34			20				
14	29	2.5				1	10СЗ	85	1 СЗГДС	0.50	27.0	40	0.75	0.75	40	300			
14	33	0.6				1	10СЗ	81	1 СЗГДС	0.60	27.0	38	0.22	0.22	30	360			
14	36	0.6				1	8СЗ	86	1 СЗГДС	0.60	26.0	40	0.21	0.21	30	345			
							1БП	81	ВЗДС		26.0	36			10				
							1ОС	81			25.0	38			5				
15	17	2.6				1	8СЗ	81	1 СЗГДС	0.40	26.0	42	0.53	0.53	30	205			
							2ДЗ	81	СЗГДС		25.0	34			20				
15	19	1.4				1	4СЗ	86	1 СЗГДС	0.25	27.0	40	0.14	0.14	30	100			
							2ДЗ	86	СЗГДС		24.0	34			20				
							2ВЛЧ	81			22.0	34			20				
							1БП	71			25.0	28			10				
							1ГЗ	71			21.0	24			1				
16	11	1.5				1	10СЗ	81	1 ВЗДС	0.45	25.0	40	0.37	0.37	40	245			
16	20	0.7				1	9СЗ	81	1 ВЗДС	0.55	26.0	38	0.17	0.17	50	240			
							1ДЗ	41	ВЗДС		12.0	12			5				
16	38	1.6				1	10СЗ	86	1 ВЗДС	0.45	26.0	42	0.40	0.40	40	250			
16	44	1.7				1	10СЗ	86	1 ВЗДС	0.40	26.0	40	0.37	0.37	40	220			
16	58	0.9				1	9СЗ	81	1 ВЗДС	0.55	26.0	38	0.22	0.22	40	240			
							1ДЗ	41	ВЗДС		12.0	14			5				
17	9	2.7				1	10СЗ	81	1 СЗГДС	0.60	26.0	38	0.90	0.90	40	335			
17	40	1.3				1	10СЗ	81	1А В2ДС	0.30	28.0	38	0.25	0.25	50	190			
17	41	1.4				1	10СЗ	81	1А СЗГДС	0.60	29.0	42	0.55	0.55	50	390			
18	23	0.4				1	4СЗ	86	1 С2ГДС	0.40	27.0	40	0.06	0.06	40	145			
							1ДЗ	61	С2ГДС		19.0	26			10				
							2БП	61			21.0	28			20				
							2ЛПД	61			19.0	26			2				
							1ВЛЧ	61			21.0	26			2				

Філія "Львівське лісове господарство" ДП "Ліси України"
ЗІБОЛКІВСЬКЕ лісництво

Квартал	Виділ, під-виділ	Площа, га	Проектується: Рік рубки (п'ятиріччя)	Проектується: Спосіб лісовідновлення	Я р у с	Т К	Склад насадження	Вік, років	Клас бонітету, тип лісу (ТЛУ)	Повнота	Висота, м	Діаметр, см	Запас на виділі, тис. куб.м	Запас, що вирубується тис. куб.м	%% ділових дерев	Запас на 1 га, куб.м	Схил: Експозиція	Схил: Крутизна	Додаткові відомості: наявність підросту, інформація про підсочку, відвід в рубку
20	27	0.4			1		10СЗ	81	1 ВЗДС	0.60	25.0	38	0.13	0.13	40	320			
20	28	0.9			1		10СЗ	81	1 ВЗДС	0.65	26.0	42	0.33	0.33	40	370			
21	18	1.2			1		8СЗ	86	1	0.50	27.0	40	0.34	0.34	30	280			
							2ДЧР	86	ВЗДС		27.0	40			40				
22	1	1.8			1		8СЗ	81	2	0.40	21.0	40	0.29	0.29	30	160			
							2БП	61	В4ДС		22.0	28			10				
22	5	7.6			1		6СЗ	86	1	0.25	25.0	40	0.76	0.76	20	100			
							3ДЗ	86	ВЗДС		22.0	30			20				
							1ГЗ	51			16.0	16			1				
22	12	0.7			1		10СЗ	86	1 ВЗДС	0.50	27.0	40	0.20	0.20	30	290			
22	18	0.8			1		8СЗ	81	1	0.50	26.0	38	0.21	0.21	30	260			
							2ОС	61	ВЗДС		22.0	32			2				
22	29	4.6			1		8СЗ	86	1	0.30	26.0	42	0.67	0.67	30	145			
							2БП	81	ВЗДС		25.0	32			20				
23	2	0.8			1		10СЗ	81	1 СЗГДС	0.25	27.0	40	0.12	0.12	30	150			
23	30	1.3			1		9СЗ	81	1	0.40	27.0	40	0.29	0.29	30	220			
							1ДЗ	76	ВЗДС		21.0	32			20				
23	37	1.0			1		9СЗ	81	1	0.40	27.0	40	0.24	0.24	40	235			
							1ДЗ	81	ВЗДС		24.0	32			5				
23	45	1.0			1		9СЗ	81	1	0.40	27.0	40	0.24	0.24	30	240			
							1ДЗ	81	ВЗДС		23.0	32			5				
24	1	2.2			1		9СЗ	87	1	0.40	26.0	42	0.35	0.35	30	160			
							1ГЗ	51	СЗГДС		14.0	18			1				
24	5	1.1			1		9СЗ	86	1	0.50	26.0	40	0.22	0.22	30	200			
							1ГЗ	36	СЗГДС		12.0	12			1				
26	3	0.2			1		10СЗ	81	1А ВЗДС	0.65	28.0	42	0.08	0.08	40	400			
26	8	0.9			1		9СЗ	81	1А	0.60	28.0	42	0.30	0.30	40	330			
							1ДЗ	61	ВЗДС		15.0	20			5				
27	20	0.4			1		9СЗ	111	1	0.40	28.0	48	0.09	0.09	30	225			
							1ДЗ	71	ВЗДС		22.0	30			30				
27	27	1.8			1		10СЗ	91	1 ВЗДС	0.60	27.0	46	0.63	0.63	40	350			
27	29	5.4			1		10СЗ	91	1 ВЗДС	0.30	27.0	40	0.97	0.97	30	180			
28	12	0.5			1		10СЗ	91	1 СЗГДС	0.45	29.0	42	0.14	0.14	40	280			
28	34	0.2			1		9СЗ	92	1	0.30	27.0	42	0.03	0.03	40	145			
							1БП	50	ВЗДС		17.0	18			5				
28	37	1.8			1		8СЗ	96	1	0.50	27.0	44	0.45	0.45	40	250			
							2ДЗ	76	ВЗДС		20.0	28			25				
32	7	1.9			1		9СЗ	86	1	0.40	25.0	38	0.42	0.42	40	220			
							1ДЗ	86	СЗГДС		23.0	32			20				
32	13	1.3			1		6СЗ	86	1	0.40	26.0	44	0.23	0.23	40	180			

Філія "Львівське лісове господарство" ДП "Ліси України"
ЗІБОЛКІВСЬКЕ лісництво

Квартал	Виділ, під-виділ	Площа, га	Проектується: Рік рубки (п'ятиріччя)	Проектується: Спосіб лісовідновлення	Я р у с	Р Т К	Склад насадження	Вік, років	Клас бонітету, тип лісу (ТЛУ)	Повнота	Висота, м	Діаметр, см	Запас на ділі, тис. куб.м	Запас, що вирубується тис. куб.м	%% ділових дерев	Запас на 1 га, куб.м	Схил: Експозиція	Схил: Крутизна	Додаткові відомості: наявність підросту, інформація про підсочку, відвід в рубку
							1ДЗ	86	СЗГДС		25.0	36			20				
							3БП	86			26.0	40			20				
32	26	0.2				1	10СЗ	96	1 ВЗДС	0.30	27.0	44	0.04	0.04	40	180			
33	22	1.9				1	6СЗ	91	1 ВЗДС	0.50	26.0	40	0.40	0.40	10	210			
							3ДЗ	91	ВЗДС		23.0	28			20				
							1БП	46			15.0	16			1				
33	27	4.1				1	9СЗ	86	1 ВЗДС	0.50	27.0	42	1.15	1.15	20	280			
							1ДЗ	86	ВЗДС		21.0	28			10				
33	28	0.9				1	6СЗ	91	1 СЗГДС	0.45	27.0	38	0.18	0.18	40	200			
							3ДЗ	91	СЗГДС		25.0	34			10				
							1ГЗ	46			13.0	14			1				
33	37	2.3				1	6СЗ	86	1 СЗГДС	0.50	27.0	42	0.60	0.60	40	260			
							2ДЗ	86	СЗГДС		25.0	34			20				
							2ВЛЧ	76			24.0	34			20				
34	9	0.8				1	8СЗ	81	1А	0.60	29.0	44	0.28	0.28	20	350			
							2ДЗ	81	СЗГДС		24.0	36			20				
34	14	2.1				1	7СЗ	87	1 СЗГДС	0.45	27.0	38	0.48	0.48	40	230			
							1ДЗ	87	СЗГДС		25.0	34			10				
							2БП	77			23.0	36			20				
34	31	0.1				1	9СЗ	86	1	0.25	27.0	40	0.01	0.01	20	140			
							1ДЗ	71	С2ГДС		22.0	28			30				
						2	10ГЗ	41		0.25	13.0	14			1	30			
35	1	0.4				1	10СЗ	86	1 В2ДС	0.60	27.0	40	0.14	0.14	40	340			
37	8	1.0				1	10СЗ	82	1А ВЗДС	0.50	29.0	40	0.33	0.33	40	330			
37	11	0.6				1	10СЗ	87	1 В2ДС	0.60	27.0	38	0.20	0.20	30	330			
37	14	21.0				1	10СЗ	87	1 В2ДС	0.60	27.0	38	6.93	6.93	40	330			
37	18	1.0				1	10СЗ	87	1 В2ДС	0.50	27.0	38	0.29	0.29	30	290			
37	19	3.8				1	10СЗ	81	1А ВЗДС	0.60	29.0	40	1.48	1.48	30	390			
37	28	0.8				1	10СЗ	81	1А СЗГДС	0.60	29.0	38	0.31	0.31	30	390			
38	1	1.9				1	10СЗ	96	2	0.40	26.0	40	0.43	0.49	30	225			
						2	10ДЗ	45	ВЗДС	0.25	12.0	18	0.06		10	30			
38	8	3.5				1	5СЗ	101	2	0.35	24.0	40	0.47	0.47	30	135			
							5ДЗ	86	ВЗДС		21.0	30			35				
38	11	0.8				1	8СЗ	91	1	0.40	27.0	40	0.18	0.18	30	225			
							2ОС	71	ВЗДС		26.0	44			5				
38	22	5.0				1	10СЗ	92	1 ВЗДС	0.40	28.0	40	1.23	1.23	30	245			
39	14	5.1				1	10СЗ	81	1 СЗГДС	0.55	26.0	38	1.73	1.73	30	340			
41	33	3.0				1	9СЗ	81	1	0.35	25.0	38	0.44	0.44	40	145			

Філія "Львівське лісове господарство" ДП "Ліси України"
ЗІБОЛКІВСЬКЕ лісництво

Квартал	Виділ, під-виділ	Площа, га	Проектується: Рік рубки (п'ятиріччя)	Проектується: Спосіб лісовідновлення	Я р у с	Т К	Склад насадження	Вік, років	Клас бонітету, тип лісу (ТЛУ)	Повнота	Висота, м	Діаметр, см	Запас на виділі, тис. куб.м	Запас, що вирубується тис. куб.м	%% ділових дерев	Запас на 1 га, куб.м	Схил: Експозиція	Схил: Крутизна	Додаткові відомості: наявність підросту, інформація про підсочку, відвід в рубку
							1ГЗ	41	ВЗДС		14.0	14				1			
41	39	1.3			1		7СЗ	92	2	0.40	25.0	42	0.25	0.25	20	190			
							2ДЗ	91	СЗГДС		23.0	34			30				
							1ВЛЧ	81			22.0	26			20				
42	22	1.2			1		8СЗ	81	1	0.50	26.0	38	0.32	0.32	40	270			
							2ДЗ	81	С2ГДС		23.0	34			20				
42	26	0.7			1		6СЗ	81	2	0.60	24.0	38	0.20	0.20	20	280			
							4ДЗ	81	СЗГДС		21.0	36			25				
42	41	1.1			1		6СЗ	81	1	0.70	25.0	36	0.35	0.35	40	320			
							2ДЗ	81	СЗГДС		24.0	30			55				
							2ВЛЧ	61			22.0	26			50				
43	19	1.4			1		8СЗ	86	1	0.55	28.0	40	0.42	0.42	40	300			
							1ДЗ	75	ВЗДС		24.0	30			20				
							1ВЛЧ	75			23.0	30			25				
45	13	1.2			1		10СЗ	86	1	0.25	26.0	44	0.16	0.16	30	135			
									ВЗДС										
45	26	0.8			1		10СЗ	81	1	0.30	26.0	40	0.13	0.13	30	165			
									ВЗДС										
46	2	1.1			1		10СЗ	87	1	0.40	26.0	38	0.25	0.25	30	225			
									ВЗДС										
46	5	0.6			1		10СЗ	87	2	0.30	24.0	40	0.09	0.09	30	150			
									ВЗДС										
46	7	3.1			1		10СЗ	87	2	0.45	24.0	38	0.71	0.71	30	230			
									ВЗДС										
46	14	0.7			1		10СЗ	87	1	0.40	26.0	38	0.16	0.16	30	225			
									ВЗДС										
46	16	2.7			1		10СЗ	87	1	0.40	26.0	38	0.61	0.61	30	225			
									ВЗДС										
46	22	1.2			1		10СЗ	87	1	0.40	26.0	38	0.27	0.27	30	225			
									ВЗДС										
46	25	1.0			1		10СЗ	81	1А	0.60	28.0	40	0.39	0.39	30	390			
									С4ГДС										
46	26	1.0			1		9СЗ	85	2	0.30	24.0	40	0.15	0.15	20	145			
							1ДЗ	45	ВЗДС		25.0	18			20				
47	2	4.9			1		5СЗ	96	1	0.35	29.0	48	0.83	0.83	65	170			
							5ДЗ	96	СЗГДС		24.0	40			35				
49	3	1.0			1		6СЗ	94	1	0.50	27.0	44	0.22	0.22	40	220			
							3ДЗ	94	С2ГДС		25.0	36			20				
							1ГЗ	51			16.0	18			1				
49	6	1.0			1		5СЗ	86	1	0.30	26.0	40	0.14	0.14	40	135			
							5ДЗ	86	С2ГДС		23.0	36			20				
51	34	0.8			1		10СЗ	110	2	0.30	27.0	42	0.14	0.14	20	175			
									ВЗДС										
51	38	2.5			1		8СЗ	81	1	0.65	26.0	42	0.83	0.83	40	330			
							1ВЛЧ	61	ВЗДС		21.0	30			20				
							1ДЧР	61			24.0	32			30				
51	46	0.3			1		10СЗ	120	2	0.30	25.0	48	0.05	0.05	30	160			
									ВЗДС										

Філія "Львівське лісове господарство" ДП "Ліси України"
ЗІБОЛКІВСЬКЕ лісництво

Квартал	Виділ, під-виділ	Площа, га	Проектується: Рік рубки (п'ятиріччя)	Спосіб лісовідновлення	Р Т К	Я р у с	Склад насадження	Вік, років	Клас бонітету, тип лісу (ТЛУ)	Повнота	Висота, м	Діаметр, см	Запас на ділі, тис. куб.м	Запас, що вирубується тис. куб.м	%% ділових дерев	Запас на 1 га, куб.м	Схил: Експозиція	Схил: Крутизна	Додаткові відомості: наявність підросту, інформація про підсочку, відвід в рубку
52	10	0.8				1	10СЗ	81	2 В4ДС	0.35	22.0	36	0.13	0.13	30	160			
53	7	0.8				1	10СЗ	86	1 В3ДС	0.50	27.0	38	0.24	0.24	30	300			
53	14	4.8				1	10СЗ	83	1 В3ДС	0.60	27.0	38	1.63	1.63	30	340			
53	15	1.8				1	10СЗ	81	3 В4ДС	0.60	20.0	32	0.41	0.41	30	225			
53	22	1.9				1	10СЗ	92	1 В2ДС	0.45	27.0	40	0.49	0.49	30	260			
54	3	2.2				1	8СЗ	81	1А	0.60	29.0	42	0.73	0.73	30	330			
							2ВЛЧ	81	СЗГДС		23.0	40			30				
54	7	3.6				1	8СЗ	86	1	0.50	25.0	42	0.97	0.97	30	270			
							1ДЗ	86	СЗГДС		22.0	40			20				
							1ВЛЧ	71			22.0	28			25				
54	9	6.4				1	10СЗ	90	1 СЗГДС	0.40	26.0	42	1.41	1.41	30	220			
58	5	4.6				1	10СЗ	81	1	0.50	26.0	42	1.31	1.43	40	285			
						2	10ДЗ	26	ВЗДС	0.25	10.0	10	0.12		20	25			
58	19	0.8				1	10СЗ	101	1 В2ДС	0.50	28.0	44	0.25	0.25	20	310			
58	60	0.9				1	10СЗ	86	1 ВЗДС	0.50	26.0	40	0.26	0.26	30	290			
61	16	2.0				1	9СЗ	81	1	0.50	27.0	36	0.58	0.58	40	290			
							1ДЗ	81	СЗГДС		24.0	32			20				
62	12	1.6				1	7СЗ	86	1	0.30	28.0	40	0.29	0.29	30	180			
							3ДЗ	86	Д2ГДС		24.0	34			15				
62	14	2.7				1	10СЗ	84	1 ДЗГД	0.40	27.0	44	0.62	0.62	40	230			
62	17	1.1				1	5СЗ	86	1	0.50	26.0	42	0.18	0.18	20	160			
							2ДЗ	86	Д2ГДС		24.0	32			15				
							1ЛПД	86			19.0	30			1				
							2ГЗ	51			15.0	20			1				
62	28	0.5				1	5СЗ	86	1	0.50	26.0	42	0.09	0.09	30	180			
							2ДЗ	86	Д2ГДС		24.0	32			15				
							1ЛПД	86			19.0	30			1				
							2ГЗ	51			15.0	20			1				
63	26	0.4				1	9СЗ	86	1	0.25	25.0	44	0.05	0.05	30	125			
							1ДЗ	86	СЗГДС		23.0	38			25				
63	27	5.3				1	7СЗ	92	1	0.50	26.0	42	1.48	1.48	30	280			
							3ДЗ	81	ВЗДС		24.0	34			30				
64	5	0.7				1	10СЗ	86	1 СЗГДС	0.25	27.0	42	0.10	0.10	30	145			
64	19	4.0				1	9СЗ	86	1	0.60	28.0	44	1.52	1.52	30	380			
							1ДЗ	86	СЗГДС		26.0	34			45				
64	23	1.0				1	9СЗ	86	1А	0.50	29.0	44	0.34	0.34	30	340			
							1ДЗ	86	СЗГДС		24.0	34			30				
64	40	1.1				1	7СЗ	91	1	0.40	27.0	48	0.22	0.22	30	200			

Філія "Львівське лісове господарство" ДП "Ліси України"
ЗІБОЛКІВСЬКЕ лісництво

Квартал	Виділ, під-виділ	Площа, га	Проектується: Рік рубки (п'ятиріччя)	Спосіб лісовідновлення	Я р у с	Р Т К	Склад насадження	Вік, років	Клас бонітету, тип лісу (ТЛУ)	Повнота	Висота, м	Діаметр, см	Запас на виділі, тис. куб.м	Запас, що вирубується тис. куб.м	%% ділових дерев	Запас на 1 га, куб.м	Схил: Експозиція	Схил: Крутизна	Додаткові відомості: наявність підросту, інформація про підсочку, відвід в рубку
							3ДЗ	91	СЗГДС		24.0	38			30				
64	**42**	0.5			1		8СЗ	101	1	0.60	27.0	50	0.17	0.17	30	340			
							2ДЗ	101	СЗГДС		26.0	42			30				
65	5	0.5			1		5СЗ	86	1А	0.60	29.0	42	0.17	0.17	30	345			
							5ДЗ	86	СЗГДС		25.0	32			30				
65	20	0.4			1		9СЗ	92	1	0.25	27.0	48	0.06	0.06	20	140			
							1ДЗ	92	СЗГДС		23.0	36			**20**				
66	4	2.2			1		7СЗ	95	1	0.35	27.0	44	0.44	0.44	30	200			
							3ДЗ	95	СЗГДС		24.0	**34**			**30**				
66	25	1.0			1		8СЗ	86	1А	0.60	29.0	44	0.35	0.35	30	345			
							2ДЗ	86	СЗГДС		26.0	36			20				
67	5	0.6			1		10СЗ	83	1 СЗГДС	0.50	25.0	38	0.17	0.17	50	275			
67	10	7.0			1		7СЗ	83	1А СЗГДС	0.60	28.0	44	2.10	2.10	50	**300**			
							3ДЧР	83	СЗГДС		26.0	38			40				
67	11	5.9			1		9СЗ	83	1	0.40	27.0	40	**1.36**	**1.36**	**50**	**230**			
							1ДЗ	83	СЗГДС		25.0	36			30				
67	24	17.0			1		8СЗ	81	1	**0.55**	**26.0**	**38**	**5.27**	**5.27**	**50**	**310**			
							2ДЗ	81	СЗГДС		24.0	34			30				
69	**1**	**1.9**			**1**		**10СЗ**	81	1А СЗГДС	0.35	28.0	44	0.42	0.42	40	220			
Разом		**254.2**											**64.75**	**64.75**					
				ПРИСТИГАЮЧІ НАСАДЖЕННЯ, ЯКІ В ПРОЕКТНОМУ ПЕРІОДІ ДОСЯГНУТЬ ВІКУ СТИГЛОСТІ															
5	24	0.8			1		7СЗ	76	1	0.40	24.0	36	0.14	0.14	55	180			
							2БП	76	В4ДС		23.0	34			20				
							1ОС	76			22.0	36			2				
9	27	1.0			1		10СЗ	76	1А ВЗДС	0.60	27.0	36	0.37	0.37	**55**	**370**			
10	18	1.0			1		10СЗ	73	1 В2ДС	0.70	26.0	34	0.41	0.41	55	410			
14	31	2.7			1		9СЗ	76	1	0.60	26.0	38	0.97	0.97	40	360			
							1ДЗ	76	СЗГДС		23.0	34			20				
16	9	2.0			1		10СЗ	76	1 В2ДС	0.60	26.0	34	0.66	0.66	50	330			
17	1	0.9			1		10СЗ	76	1 СЗГДС	0.50	26.0	36	0.25	0.25	40	280			
17	37	3.0			1		10СЗ	76	1 В2ДС	0.70	25.0	36	1.17	1.17	50	390			
18	1	2.9			1		5СЗ	76	1	0.70	26.0	38	0.99	0.99	50	340			
							3ВЛЧ	76	ВЗДС		22.0	30			30				
							1ДЗ	76			23.0	30			20				
							1БП	76			25.0	34			20				
18	18	1.6			1		8СЗ	76	1	0.50	26.0	36	**0.41**	**0.41**	**50**	**255**			
							1ДЗ	76	СЗГДС		23.0	32			20				
							1БП	76			**25.0**	**30**			**10**				
20	4	2.5			1		10СЗ	76	1	0.60	26.0	38	0.88	0.88	30	350			

Філія "Львівське лісове господарство" ДП "Ліси України"
ЗІБОЛКІВСЬКЕ лісництво

Квартал	Виділ, під-виділ	Площа, га	Проектується: Рік рубки (п'ятиріччя)	Проектується: Спосіб лісовідновлення	Я р у с	Р Т К	Склад насадження	Вік, років	Клас бонітету, тип лісу (ТЛУ)	Повнота	Висота, м	Діаметр, см	Запас на ділі, тис. куб.м	Запас, що вирубується тис. куб.м	%% ділових дерев	Запас на 1 га, куб.м	Схил: Експозиція	Схил: Крутизна	Додаткові відомості: наявність підросту, інформація про підсочку, відвід в рубку
									В2ДС										
21	1	3.8			1		10СЗ	76	1А	0.55	28.0	40	1.44	1.44	30	380			
									С2ГДС										
21	9	2.6			1		10СЗ	75	1	0.45	26.0	38	0.70	0.70	30	270			
									С3ГДС										
21	11	1.4			1		7СЗ	76	1А	0.60	29.0	38	0.44	0.44	30	315			
							3БП	76	В2ДС		26.0	32			20				
21	15	0.9			1		10СЗ	76	1	0.65	26.0	38	0.35	0.35	30	390			
									С2ГДС										
21	25	2.2			1		9СЗ	76	1А	0.50	27.0	36	0.59	0.59	40	270			
							1БП	66	С3ГДС		22.0	30			20				
22	36	0.3			1		10СЗ	76	1	0.55	26.0	38	0.10	0.10	30	340			
									С3ГДС										
23	13	0.6			1		10СЗ	76	1	0.60	26.0	38	0.21	0.21	40	345			
									С3ГДС										
23	47	3.4			1		9СЗ	76	1	0.60	26.0	40	1.11	1.11	30	325			
							1ВЛЧ	76	В3ДС		23.0	32			20				
24	23	3.0			1		5СЗ	76	1А	0.60	27.0	38	0.68	0.68	40	225			
							2ВЛЧ	76	С3ГДС		24.0	32			20				
							3ГЗ	61			18.0	24			1				
24	27	6.7			1		10СЗ	79	1А	0.60	28.0	42	2.48	2.48	30	370			
									С3ГДС										
26	7	9.7			1		5СЗ	76	1А	0.55	27.0	40	2.52	2.52	40	260			
							4ДЗ	76	С3ГДС		23.0	38			20				
							1ВЛЧ	76			24.0	32			20				
32	22	12.5			1		8СЗ	76	1А	0.70	27.0	36	4.13	4.13	40	330			
							2ДЧР	45	В3ДС		19.0	22			10				
35	12	0.3			1		8СЗ	76	1	0.40	24.0	34	0.05	0.05	30	180			
							2ДЗ	76	В3ДС		21.0	28			45				
39	1	5.0			1		10СЗ	76	1А	0.55	28.0	38	1.85	1.85	30	370			
									С3ГДС										
39	15	3.8			1		7СЗ	76	1	0.40	25.0	40	0.65	0.65	30	170			
							2ГЗ	76	С3ГДС		20.0	26			1				
							1БП	76			23.0	34			20				
39	17	2.5			1		8СЗ	76	1	0.40	26.0	40	0.53	0.53	30	210			
							2ДЗ	76	С3ГДС		24.0	30			20				
41	35	9.6			1		7СЗ	76	1А	0.60	27.0	40	2.69	2.69	80	280			
							2ДЗ	66	В3ДС		22.0	26			40				
							1БП	66			21.0	30			25				
43	11	0.4			1		10СЗ	76	1	0.55	26.0	38	0.12	0.12	30	300			
									В3ДС										
43	35	2.1			1		10СЗ	76	1А	0.60	27.0	38	0.76	0.76	70	360			
									С3ГДС										
44	8	0.6			1		10СЗ	76	1	0.65	26.0	40	0.22	0.22	30	370			
									В3ДС										
44	16	0.5			1		8СЗ	76	1	0.70	24.0	38	0.18	0.18	40	350			
							1ДЗ	76	В3ДС		22.0	26			30				
							1ВЛЧ	76			21.0	26			20				

Філія "Львівське лісове господарство" ДП "Ліси України"
ЗІБОЛКІВСЬКЕ лісництво

Квартал	Виділ, під-виділ	Площа, га	Проектується: Рік рубки (п'ятиріччя)	Проектується: Спосіб лісовідновлення	Я р у с	Р Т К	Склад насадження	Вік, років	Клас бонітету, тип лісу (ТЛУ)	Повнота	Висота, м	Діаметр, см	Запас на виділі, тис. куб.м	Запас, що вирубується тис. куб.м	%% ділових дерев	Запас на 1 га, куб.м	Схил: Експозиція	Схил: Крутизна	Додаткові відомості: наявність підросту, інформація про підсочку, відвід в рубку
45	11	4.1			1		10СЗ	76	1 ВЗДС	0.70	26.0	40	1.56	1.56	30	380			
45	15	13.5			1		10СЗ	73	1 ВЗДС	0.60	25.0	34	4.32	4.32	30	320			
45	20	6.7			1		10СЗ	73	1 ВЗДС	0.60	25.0	36	2.14	2.14	30	320			
56	8	1.1			1		6СЗ	76	1А	0.40	27.0	40	0.21	0.21	40	195			
							4ДЗ	76	СЗГДС		22.0	28			30				
56	11	5.2			1		9СЗ	78	1	0.60	25.0	42	1.77	1.77	40	340			
							1СЗ	48	СЗГДС		19.0	22			55				
56	20	2.2			1		10СЗ	76	1 СЗГДС	0.70	26.0	38	0.95	0.95	40	430			
60	22	3.0			1		10СЗ	76	1А ВЗДС	0.60	29.0	40	1.26	1.26	40	420			
61	12	3.8			1		10СЗ	79	1 СЗГДС	0.40	27.0	38	0.91	0.91	30	240			
61	14	2.7			1		9СЗ	79	1	0.30	27.0	38	0.46	0.46	30	170			
							1ДЗ	79	СЗГДС		23.0	28			20				
62	5	1.9			1		8СЗ	72	1А	0.45	27.0	38	0.44	0.44	10	230			
							1ДЗ	72	С4ВЛЧ		24.0	28			30				
							1ГЗ	72			20.0	28			1				
62	11	1.1			1		9СЗ	76	1А	0.70	27.0	34	0.37	0.37	30	340			
							1ГЗ	51	Д2ГДС		16.0	20			1				
62	22	0.5			1		7СЗ	76	1	0.40	26.0	40	0.08	0.08	40	165			
							1ДЗ	76	С2ГДС		23.0	32			20				
							2ГЗ	61			19.0	24			1				
67	19	18.1			1		7СЗ	76	1	0.50	25.0	36	4.34	4.34	50	240			
							3ДЗ	76	СЗГДС		22.0	30			30				
67	26	0.7			1		7СЗ	76	1	0.60	26.0	36	0.20	0.20	50	290			
							3ДЗ	76	СЗГДС		23.0	28			30				
Разом		154.9											47.06	47.06					
Разом по господарській секції		409.1											111.81	111.81					

ГОСПОДАРСЬКА СЕКЦІЯ ДУБОВА ВИСОКОСТОВБУРНА - 83

СТИГЛІ НАСАДЖЕННЯ

2	13	1.2			1		8ДЗ	111	3	0.30	23.0	40	0.14	0.14	15	120			
							2ВЛЧ	86	Д4ГД		25.0	34			10				
3	5	9.4			1		7ДЗ	101	1	0.45	27.0	38	1.79	1.79	30	190			
							3ВЛЧ	86	Д3ГД		22.0	32			10				
4	8	5.4			1		7ДЗ	101	2	0.40	25.0	38	0.86	0.86	30	160			
							3ВЛЧ	81	Д3ГД		21.0	30			10				
7	1	2.8			1		6ДЗ	101	1	0.55	27.0	38	0.69	0.69	30	245			
							4ВЛЧ	81	Д3ГД		24.0	34			10				
7	22	0.4			1		6ДЗ	111	2	0.40	27.0	42	0.07	0.07	20	180			
							3ЛПД	111	СЗГСД		26.0	38			10				

Філія "Львівське лісове господарство" ДП "Ліси України"
ЗІБОЛКІВСЬКЕ лісництво

Квартал	Виділ, під-виділ	Площа, га	Проектується: Рік рубки (п'ятиріччя)	Проектується: Спосіб лісовідновлення	Я р у с	Т К	Склад насадження	Вік, років	Клас бонітету, тип лісу (ТЛУ)	Повнота	Висота, м	Діаметр, см	Запас на виділі, тис. куб.м	Запас, що вирубується тис. куб.м	%% ділових дерев	Запас на 1 га, куб.м	Схил: Експозиція	Схил: Крутизна	Додаткові відомості: наявність підросту, інформація про підсочку, відвід в рубку
							1ВЛЧ	71			26.0	34				20			
11	31	1.8				1	7ДЗ	101	2	0.65	24.0	36	0.50	0.50	30	280			
							3ВЛЧ	81	СЗГД		23.0	32				10			
11	32	0.3				1	10ДЗ	126	3 СЗГД	0.30	24.0	44	0.04	0.04	25	125			
13	25	3.5				1	10ДЗ	101	3 СЗГД	0.50	23.0	40	0.70	0.70	30	200			
14	3	0.8				1	10ДЗ	106	2 СЗГД	0.40	25.0	36	0.14	0.14	30	170			
19	24	0.9				1	5ДЗ	106	2 СЗГД	0.60	25.0	42	0.23	0.23	45	250			
							4ВЛЧ	76	С4ГД		22.0	28				30			
							1БП	76			25.0	32				25			
28	1	1.7				1	10ДЗ	101	2 СЗГД	0.60	26.0	40	0.49	0.49	30	290			
28	5	0.9				1	8ДЗ	101	2 СЗГД	0.50	26.0	40	0.21	0.21	30	230			
							2ВЛЧ	81	СЗГД		23.0	30				20			
28	14	0.8				1	10ДЗ	101	1 СЗГД	0.50	27.0	38	0.19	0.19	30	235			
28	18	3.0				1	8ДЗ	101	2 СЗГД	0.70	26.0	40	0.99	0.99	30	330			
							2СЗ	101	СЗГСД		28.0	42				40			
28	22	0.7				1	10ДЗ	101	2 СЗГД	0.50	26.0	38	0.16	0.16	30	235			
28	42	1.0				1	7ДЗ	101	2 СЗГД	0.60	26.0	40	0.28	0.28	30	280			
							1СЗ	101	СЗГД		27.0	40				40			
							2ВЛЧ	71			20.0	30				5			
28	43	1.0				1	8ДЗ	101	2	0.70	26.0	38	0.33	0.33	30	330			
							2СЗ	101	СЗГСД		28.0	44				40			
29	26	1.0				1	9ДЗ	116	3	0.35	24.0	42	0.15	0.15	30	145			
							1СЗ	116	СЗГД		26.0	46				70			
29	39	0.8				1	10ДЗ	126	3 СЗГД	0.30	24.0	40	0.09	0.09	20	115			
29	42	1.2				1	10ДЗ	126	3 СЗГД	0.30	24.0	40	0.14	0.14	10	120			
29	58	1.0				1	4ДЗ	121	2	0.40	25.0	36	0.15	0.15	40	145			
							2СЗ	121	СЗГСД		27.0	44				70			
							4ДЗ	61			20.0	30				35			
29	61	1.0				1	6ДЗ	126	2	0.30	26.0	44	0.13	0.13	30	130			
							2СЗ	126	СЗГСД		28.0	44				70			
							2ДЗ	86			20.0	32				25			
29	65	1.0				1	10ДЗ	106	3 СЗГСД	0.35	23.0	40	0.14	0.14	20	135			
30	8	0.2				1	4ДЗ	116	2	0.30	26.0	38	0.03	0.03	10	130			
							4ОС	86	ДЗГД		24.0	42				1			
							1ДЧР	86			25.0	40				10			
							1БП	86			25.0	40				1			
38	9	2.0				1	9ДЗ	101	2	0.50	24.0	34	0.40	0.40	30	200			
							1ВЛЧ	101	СЗГСД		23.0	34				10			
46	12	6.2				1	9ДЗ	101	2	0.50	24.0	38	1.30	1.30	30	210			

Філія "Львівське лісове господарство" ДП "Ліси України"
ЗІБОЛКІВСЬКЕ лісництво

Квартал	Виділ, під-виділ	Площа, га	Проектується: Рік рубки (п'ятиріччя)	Спосіб лісовідновлення	Р Т К	Я р у с	Склад насадження	Вік, років	Клас бонітету, тип лісу (ТЛУ)	Повнота	Висота, м	Діаметр, см	Запас на виділі, тис. куб.м	Запас, що вирубується тис. куб.м	%% ділових дерев	Запас на 1 га, куб.м	Схил: Експозиція	Схил: Крутизна	Додаткові відомості: наявність підросту, інформація про підсочку, відвід в рубку
							1СЗ	101	СЗГД		28.0	42			40				
48	**3**	**2.2**				1	6ДЗ	101	2	0.40	25.0	40	0.37	0.37	20	170			
							3ДЗ	81	С4ГД		23.0	32			20				
							1ВЛЧ	61			22.0	30			10				
49	1	0.3				1	7ДЗ	101	2	0.55	24.0	40	0.05	0.05	20	170			
							3ГЗ	51	СЗГСД		17.0	18			1				
49	11	4.8				1	7ДЗ	101	2	0.60	24.0	40	1.30	1.30	20	270			
							2СЗ	101	СЗГСД		27.0	46			40				
							1ВЛЧ	71			22.0	30			25				
49	20	5.0				1	6ДЗ	101	2	0.50	26.0	38	1.00	1.00	20	200			
							3ВЛЧ	71	СЗГД		24.0	34			25				
							1ГЗ	71			21.0	24			1				
49	21	14.0				1	6ДЗ	101	2	0.50	25.0	38	2.94	2.94	30	**210**			
							3ВЛЧ	71	СЗГСД		22.0	32			20				
							1ГЗ	71			18.0	26			**1**				
49	22	1.0				1	5ДЗ	101	2	0.60	25.0	42	0.24	0.24	20	240			
							2СЗ	101	СЗГСД		**28.0**	**42**			**40**				
							2ВЛЧ	81			22.0	30			5				
							1ГЗ	51			15.0	20			1				
49	23	4.8				1	9ДЗ	101	2	0.55	25.0	38	1.15	1.15	20	240			
							1СЗ	101	СЗГСД		28.0	42			65				
50	25	1.1				1	10ДЗ	101	2	0.50	26.0	44	0.26	0.26	20	240			
									СЗГДС										
59	35	2.2				1	9ДЗ	101	2	0.50	25.0	46	0.42	0.42	30	190			
							1ГЗ	61	СЗГСД		17.0	24			1				
59	37	0.1				1	10ДЗ	101	2	0.35	25.0	42	0.02	0.02	20	155			
									С2ГСД										
63	20	10.9				1	9ДЗ	101	2	0.45	26.0	44	2.40	2.40	**20**	**220**			
							1СЗ	101	СЗГД		28.0	64			20				
63	29	6.7				1	10ДЗ	101	2	0.60	26.0	**40**	**1.81**	**1.81**	**30**	**270**			
									ДЗГД										
63	36	0.4				1	8ДЗ	101	**1**	**0.30**	**27.0**	**40**	**0.05**	**0.05**	**30**	**130**			
							2ГЗ	71	Д2ГД		20.0	30			1				
69	**12**	**1.0**				1	9ДЗ	101	3	0.40	23.0	40	0.15	0.15	30	150			
							1ВЛЧ	71	СЗГСД		24.0	34			10				
70	2	2.7				1	10ДЗ	101	2	0.40	25.0	38	0.49	0.49	30	180			
									СЗГДС										
73	9	0.6				1	5ДЗ	111	2	0.30	27.0	50	0.05	0.05	25	80			
							4ГЗ	46	ДЗГД		15.0	14			1				
							1ОС	46			22.0	26			5				
Разом		**107.8**											**23.04**	**23.04**					
			ПРИСТИГАЮЧІ НАСАДЖЕННЯ, ЯКІ В ПРОЕКТНОМУ ПЕРІОДІ ДОСЯГНУТЬ ВІКУ СТИГЛОСТІ																
5	**4**	**2.5**				1	8ДЗ	96	2	0.25	25.0	40	0.25	0.25	30	100			
							2ВЛЧ	56	ДЗГД		21.0	24			5				
6	**3**	**2.3**				1	8ДЗ	96	2	0.45	25.0	36	0.44	0.44	30	190			
							2ЛПД	96	ДЗГД		23.0	34			10				

Філія "Львівське лісове господарство" ДП "Ліси України"
ЗІБОЛКІВСЬКЕ лісництво

Квартал	Виділ, під-виділ	Площа, га	Проектується: Рік рубки (п'ятиріччя)	Проектується: Спосіб лісовідновлення	Я р у с	Т К	Склад насадження	Вік, років	Клас бонітету, тип лісу (ТЛУ)	Повнота	Висота, м	Діаметр, см	Запас на виділі, тис. куб.м	Запас, що вирубується тис. куб.м	%% ділових дерев	Запас на 1 га, куб.м	Схил: Експозиція	Схил: Крутизна	Додаткові відомості: наявність підросту, інформація про підсочку, відвід в рубку
7	25	0.8			1		6ДЗ	96	2	0.60	26.0	40	0.20	0.20	30	250			
							1ВЛЧ	76	СЗГД		23.0	32			20				
							3ГЗ	76			21.0	24			1				
8	1	5.8			1		8ДЗ	96	2	0.50	26.0	40	1.02	1.02	30	175			
							2ГЗ	46	ДЗГД		16.0	16			1				
12	29	0.9			1		5ДЗ	96	2	0.65	26.0	36	0.26	0.26	30	290			
							3ВЛЧ	81	ДЗГД		25.0	32			20				
							2ЛПД	81			25.0	34			10				
12	30	2.3			1		7ДЗ	96	2	0.50	25.0	38	0.55	0.55	30	240			
							2ВЛЧ	76	ДЗГД		23.0	32			20				
							1ОС	76			24.0	38			1				
19	21	1.3			1		10ДЗ	96	2 СЗГД	0.55	24.0	38	0.30	0.30	30	230			
28	39	5.8			1		9ДЗ	96	2	0.55	25.0	40	1.39	1.39	30	240			
							1СЗ	96	СЗГСД		28.0	42			40				
29	11	0.7			1		10ДЗ	96	2 СЗГД	0.30	25.0	40	0.09	0.09	20	130			
29	22	2.0			1		9ДЗ	92	2	0.50	25.0	40	0.48	0.48	30	240			
							1ВЛЧ	72	ДЗГД		23.0	32			45				
38	29	2.8			1		10ДЗ	96	2 СЗГСД	0.45	23.0	36	0.50	0.50	30	180			
40	14	1.4			1		10ДЗ	96	2 СЗГСД	0.60	24.0	38	0.34	0.34	30	240			
40	15	3.6			1		5ДЗ	96	2	0.40	25.0	40	0.56	0.56	30	155			
							1СЗ	96	СЗГСД		27.0	38			40				
							1БП	76			26.0	36			20				
							1ВЛЧ	76			26.0	32			20				
							2ГЗ	66			20.0	26			1				
40	18	1.7			1		6ДЗ	96	2	0.55	26.0	36	0.38	0.38	30	225			
							1БП	86	СЗГСД		27.0	38			10				
							2ВЛЧ	86			24.0	38			10				
							1ГЗ	86			22.0	28			1				
41	31	1.5			1		10ДЗ	96	2	0.50	26.0	36	0.36	0.41	20	240			
					2		10ГЗ	46	СЗГСД	0.25	14.0	16	0.05		1	35			
46	24	3.5			1		7ДЗ	96	2	0.45	25.0	36	0.74	0.74	30	210			
							3СЗ	96	С4ГД		27.0	42			20				
47	16	1.0			1		9ДЗ	96	2	0.70	25.0	40	0.33	0.33	20	330			
							1ВЛЧ	76	СЗГСД		23.0	34			20				
47	21	2.5			1		7ДЗ	96	2	0.30	24.0	36	0.23	0.23	15	90			
							3ГЗ	51	СЗГСД		16.0	16			1				
48	4	0.4			1		4ДЗ	96	2	0.40	25.0	38	0.04	0.04	20	100			
							2БП	81	СЗГСД		25.0	38			5				
							4ГЗ	61			16.0	20			1				
48	10	2.3			1		8ДЗ	96	2	0.30	26.0	38	0.23	0.23	20	100			
							2ГЗ	51	СЗГДС		15.0	18			1				
50	13	0.5			1		9ДЗ	96	2	0.50	25.0	38	0.11	0.11	20	210			
							1ВЛЧ	56	СЗГСД		20.0	26			35				
50	21	1.5			1		10ДЗ	96	2	0.50	24.0	36	0.32	0.32	20	210			

Філія "Львівське лісове господарство" ДП "Ліси України"
ЗІБОЛКІВСЬКЕ лісництво

Квартал	Виділ, під-виділ	Площа, га	Проектується: Рік рубки (п'ятиріччя)	Спосіб лісовідновлення	Я р у с	Р Т К	Склад насадження	Вік, років	Клас бонітету, тип лісу (ТЛУ)	Повнота	Висота, м	Діаметр, см	Запас на виділі, тис. куб.м	Запас, що вирубується тис. куб.м	%% ділових дерев	Запас на 1 га, куб.м	Схил: Експозиція	Схил: Крутизна	Додаткові відомості: наявність підросту, інформація про підсочку, відвід в рубку
									СЗГСД										
50	37	1.0			1		8ДЗ	96	2	0.60	24.0	38	0.25	0.25	20	250			
							2СЗ	96	СЗГСД		25.0	42			80				
63	33	6.3			1		8ДЗ	96	2	0.60	25.0	38	1.76	1.76	30	280			
							2СЗ	96	СЗГСД		27.0	42			40				
63	38	1.5			1		7ДЗ	97	2	0.60	24.0	34	0.42	0.42	30	280			
							3СЗ	97	СЗГСД		26.0	38			20				
63	41	5.7			1		6ДЗ	96	2	0.60	25.0	36	1.60	1.60	30	280			
							4СЗ	96	СЗГСД		27.0	42			30				
63	43	0.7			1		10ДЗ	96	2	0.60	25.0	38	0.18	0.18	30	260			
									СЗГСД										
65	23	3.5			1		10ДЗ	96	2	0.45	26.0	40	0.77	0.77	30	220			
									СЗГСД										
66	44	6.3			1		10ДЗ	96	2	0.55	25.0	38	1.39	1.39	30	220			
									СЗГСД										
70	1	5.4			1		10ДЗ	96	2	0.40	26.0	38	0.92	0.92	30	170			
									СЗГСД										
71	1	0.2			1		10ДЗ	96	2	0.50	25.0	38	0.05	0.05	30	230			
									Д2ГД										
71	7	4.4			1		10ДЗ	96	2	0.60	25.0	40	1.14	1.14	30	260			
									СЗГД										
Разом																			
		82.1											17.65	17.65					
Разом по господарській секції																			
		189.9											40.69	40.69					
ГОСПОДАРСЬКА СЕКЦІЯ ДУБА ЧЕРВОНОГО - 89																			
									СТИГЛІ НАСАДЖЕННЯ										
13	13	0.5			1		10ДЧР	76	1А	0.60	27.0	36	0.15	0.15	40	290			
									СЗГД										
13	45	1.9			1		6ДЧР	71	1	0.70	25.0	36	0.59	0.59	65	310			
							4СЗ	71	СЗГД		24.0	32			75				
21	14	0.3			1		10ДЧР	71	1А	0.60	26.0	36	0.08	0.08	40	250			
									СЗГСД										
22	32	0.3			1		8ДЧР	71	1А	0.30	26.0	36	0.04	0.04	20	140			
							2СЗ	80	СЗГДС		28.0	44			30				
Разом																			
		3.0											0.86	0.86					
ПРИСТИГАЮЧІ НАСАДЖЕННЯ, ЯКІ В ПРОЕКТНОМУ ПЕРІОДІ ДОСЯГНУТЬ ВІКУ СТИГЛОСТІ																			
50	33	0.3			1		10ДЧР	62	1А	0.70	25.0	32	0.09	0.09	40	300			
									СЗГСД										
55	20	0.7			1		8ДЧР	66	1	0.40	24.0	36	0.11	0.11	40	160			
							2СЗ	65	С2ГДС		25.0	34			70				
72	11	0.2			1		7ДЧР	62	1А	0.60	24.0	32	0.05	0.05	40	270			
							3СЗ	62	СЗГСД		26.0	34			50				
Разом																			

Філія "Львівське лісове господарство" ДП "Ліси України"
ЗІБОЛКІВСЬКЕ лісництво

Квартал	Виділ, під-виділ	Площа, га	Проектується: Рік рубки (п'ятиріччя)	Спосіб лісовідновлення	Я р у с	Т К	Склад насадження	Вік, років	Клас бонітету, тип лісу (ТЛУ)	Повнота	Висота, м	Діаметр, см	Запас на виділі, тис. куб.м	Запас, що вирубується, тис. куб.м	%% ділових дерев	Запас на 1 га, куб.м	Схил: Експозиція	Схил: Крутизна	Додаткові відомості: наявність підросту, інформація про підсочку, відвід в рубку
		1.2											0.25	0.25					
Разом по господарській секції																			
		4.2											1.11	1.11					
ГОСПОДАРСЬКА СЕКЦІЯ ГРАБОВА - 95																			
СТИГЛІ НАСАДЖЕННЯ																			
8	32	0.5			1		7ГЗ	61	2	0.50	21.0	26	0.08	0.08	5		160		
							3ДЗ	101	С3ГД		27.0	42			20				
15	6	1.2			1		6ГЗ	61	3	0.60	19.0	24	0.18	0.18	5		150		
							2ДЗ	61	Д3ГД		20.0	24			20				
							2ВЛЧ	61			21.0	26			20				
22	30	0.3			1		7ГЗ	51	2	0.60	18.0	18	0.05	0.05	3		150		
							1БП	51	Д3ГД		21.0	24			10				
							1ВЛЧ	51			21.0	22			10				
							1ОС	51			23.0	30			2				
24	9	1.5			1		7ГЗ	51	3	0.60	17.0	18	0.19	0.19	10		125		
							2ВЛЧ	51	С3ГДС		20.0	22			40				
							1СЗ	81			26.0	40			60				
33	17	0.7			1		5ГЗ	66	2	0.60	21.0	24	0.13	0.13	1		190		
							2ДЗ	86	С3ГСД		24.0	34			10				
							1СЗ	86			27.0	42			20				
							2БП	86			26.0	34			20				
39	18	0.8			1		9ГЗ	56	2	0.70	19.0	22	0.14	0.14	5		180		
							1ДЗ	66	С3ГД		23.0	32			25				
40	22	0.5			1		5ГЗ	51	3	0.70	17.0	22	0.09	0.09	2		175		
							1СЗ	71	С3ГСД		23.0	26			40				
							1БП	61			23.0	30			20				
							2ОС	61			23.0	36			2				
							1ВЛЧ	61			21.0	28			35				
55	19	0.2			1		10ГЗ	61	1	0.50	24.0	22	0.04	0.04	1		180		
									С3ГДС										
60	27	0.2			1		8ГЗ	56	2	0.70	19.0	18	0.04	0.04	2		190		
							2ВЛЧ	56	С3ГСД		21.0	28			40				
62	18	1.3			1		7ГЗ	61	3	0.40	19.0	24	0.14	0.14	5		105		
							3СЗ	62	Д2ГД		23.0	30			65				
Разом																			
		7.2											1.08	1.08					
ПРИСТИГАЮЧІ НАСАДЖЕННЯ, ЯКІ В ПРОЕКТНОМУ ПЕРІОДІ ДОСЯГНУТЬ ВІКУ СТИГЛОСТІ																			
14	41	0.6			1		5ГЗ	46	2	0.70	17.0	20	0.09	0.09	5		155		
							1ДЧР	46	С3ГСД		21.0	28			50				
							2БП	46			20.0	22			20				
							2ВЛЧ	46			20.0	20			20				
24	2	0.6			1		10ГЗ	46	2	0.60	17.0	18	0.08	0.08	1		130		
									С2ГСД										
Разом																			
		1.2											0.17	0.17					

Філія "Львівське лісове господарство" ДП "Ліси України"
ЗІБОЛКІВСЬКЕ лісництво

Квартал	Виділ, під-виділ	Площа, га	Проектується: Рік рубки (п'ятиріччя)	Спосіб лісовідновлення	Р Т К	Я р у с	Склад насадження	Вік, років	Клас бонітету, тип лісу (ТЛУ)	Повнота	Висота, м	Діаметр, см	Запас на ділі, тис. куб.м	Запас, що вирубується тис. куб.м	%% ділових дерев	Запас на 1 га, куб.м	Схил: Експозиція	Схил: Крутизна	Додаткові відомості: наявність підросту, інформація про підсочку, відвід в рубку
Разом по господарській секції																			
		8.4											1.25	1.25					
ГОСПОДАРСЬКА СЕКЦІЯ БЕРЕЗОВА - 110																			
СТИГЛІ НАСАДЖЕННЯ																			
13	34	1.8			1		5БП	66	2	0.50	22.0	32	0.31	0.31	30	170			
							3СЗ	66	ВЗДС		23.0	34			40				
							2ОС	55			22.0	32			2				
18	24	0.5			1		9БП	76	1	0.50	25.0	36	0.09	0.09	20	170			
							1ЛПД	61	СЗГД		23.0	26			10				
19	19	0.3			1		9БП	61	1	0.60	23.0	28	0.06	0.06	20	190			
							1ВЛЧ	61	СЗГД		21.0	26			30				
21	19	2.8			1		8БП	71	1	0.65	25.0	32	0.67	0.67	20	240			
							1ДЗ	81	ВЗДС		25.0	34			30				
							1СЗ	81			27.0	38			30				
31	18	0.4			1		4БП	61	1	0.50	23.0	28	0.07	0.07	20	170			
							3ДЗ	61	СЗГД		22.0	26			20				
							2ОС	61			22.0	28			2				
							1ВЛЧ	61			21.0	24			30				
32	20	2.6			1		7БП	61	1	0.50	23.0	32	0.39	0.39	20	150			
							3ВЛЧ	61	СЗГСД		20.0	28			20				
34	19	1.4			1		8БП	61	2	0.50	22.0	26	0.21	0.21	10	150			
							2ВЛЧ	61	С4ГД		22.0	26			10				
34	29	0.3			1		6БП	61	1	0.60	24.0	32	0.06	0.06	10	210			
							2ВЛЧ	61	ВЗДС		23.0	28			10				
							1ДЗ	61			22.0	26			20				
							1ОС	61			23.0	34			2				
39	7	1.1			1		9БП	76	2	0.40	24.0	34	0.13	0.13	20	120			
							1ВЛЧ	66	СЗГДС		21.0	26			20				
41	1	0.5			1		5БП	73	1	0.50	24.0	34	0.10	0.10	10	190			
							2ДЗ	73	СЗГСД		22.0	30			20				
							2ДЧР	73			25.0	38			20				
							1ВЛЧ	73			24.0	34			10				
41	12	2.6			1		6БП	82	2	0.55	25.0	36	0.49	0.49	10	190			
							2ДЗ	82	ВЗДС		23.0	34			45				
							2ДЧР	62			24.0	34			30				
41	26	1.5			1		6БП	81	2	0.35	24.0	40	0.18	0.18	10	120			
							2ДЗ	81	СЗГСД		23.0	32			30				
							1ВЛЧ	81			22.0	26			10				
							1ОС	81			23.0	36			10				
41	29	0.6			1		6БП	86	2	0.60	25.0	38	0.11	0.11	20	180			
							2ДЗ	86	СЗГСД		24.0	38			45				
							2ГЗ	56			18.0	22			1				
42	11	0.2			1		10БП	71	1	0.60	25.0	36	0.04	0.04	20	200			
									СЗГСД										
42	17	1.6			1		8БП	61	1	0.60	23.0	30	0.34	0.34	20	210			
							2СЗ	61	СЗГДС		24.0	30			40				

Філія "Львівське лісове господарство" ДП "Ліси України"
ЗІБОЛКІВСЬКЕ лісництво

Квартал	Виділ, під-виділ	Площа, га	Проектується: Рік рубки (п'ятиріччя)	Спосіб лісовідновлення	Я р у с	Склад насадження	Вік, років	Клас бонітету, тип лісу (ТЛУ)	Повнота	Висота, м	Діаметр, см	Запас на виділі, тис. куб.м	Запас, що вирубується тис. куб.м	%% ділових дерев	Запас на 1 га, куб.м	Схил: Експозиція	Схил: Крутизна	Додаткові відомості: наявність підросту, інформація про підсочку, відвід в рубку
Разом		18.2										3.25	3.25					
ПРИСТИГАЮЧІ НАСАДЖЕННЯ, ЯКІ В ПРОЕКТНОМУ ПЕРІОДІ ДОСЯГНУТЬ ВІКУ СТИГЛОСТІ																		
13	27	2.2			1	8БП	56	1	0.70	22.0	26	0.48	0.48	30	220			
						1ДЧР	56	ВЗДС		24.0	32			40				
						1ОС	56			22.0	32			2				
13	43	0.6			1	7БП	56	2	0.50	20.0	26	0.08	0.08	20	140			
						3ОС	56	СЗГСД		21.0	28			2				
34	20	2.4			1	7БП	56	2	0.60	21.0	26	0.48	0.48	10	200			
						3СЗ	56	ВЗДС		22.0	28			40				
34	28	0.2			1	9БП	56	2	0.65	19.0	24	0.03	0.03	20	160			
						1ОС	56	СЗГСД		20.0	28			2				
35	22	1.5			1	6БП	56	2	0.70	21.0	26	0.33	0.33	20	220			
						2СЗ	56	В4ДС		22.0	26			40				
						1ДЗ	56			19.0	22			50				
						1ВЛЧ	56			20.0	24			20				
Разом		6.9										1.40	1.40					
Разом по господарській секції		25.1										4.65	4.65					
ГОСПОДАРСЬКА СЕКЦІЯ ЧОРНОВІЛЬХОВА - 112																		
СТИГЛІ НАСАДЖЕННЯ																		
1	5	1.8			1	10ВЛЧ	66	2	0.60	20.0	28	0.32	0.32	30	180			
								С4ВЛЧ										
2	14	0.4			1	9ВЛЧ	66	2	0.25	21.0	24	0.04	0.04	20	90			
						1ДЗ	101	С4ВЛЧ		24.0	38			5				
4	1	3.6			1	10ВЛЧ	61	1	0.60	22.0	26	0.76	0.76	30	210			
								С4ВЛЧ										
4	2	0.9			1	9ВЛЧ	81	2	0.50	23.0	32	0.17	0.17	20	190			
						1ДЗ	81	С4ВЛЧ		24.0	30			10				
4	7	4.0			1	10ВЛЧ	61	2	0.65	20.0	26	0.76	0.76	30	190			
								С4ВЛЧ										
4	10	2.6			1	6ВЛЧ	81	2	0.50	24.0	34	0.49	0.49	20	190			
						4ДЗ	81	С4ВЛЧ		23.0	32			20				
4	14	0.4			1	7ВЛЧ	81	2	0.35	24.0	36	0.06	0.06	10	140			
						3ДЗ	81	С4ВЛЧ		26.0	34			10				
4	16	0.4			1	10ВЛЧ	61	1	0.35	23.0	30	0.05	0.05	20	130			
								С4ВЛЧ										
4	26	0.8			1	10ВЛЧ	61	2	0.70	21.0	26	0.18	0.18	20	220			
								С4ВЛЧ										
6	2	3.5			1	10ВЛЧ	61	1	0.70	21.0	26	0.81	0.81	30	230			
								С4ВЛЧ										
6	20	4.1			1	5ВЛЧ	61	1	0.75	21.0	24	1.07	1.07	30	260			
						5ВЛЧ	70	Д4ВЛЧ		21.0	32			30				
7	17	0.6			1	10ВЛЧ	63	1	0.65	21.0	26	0.13	0.13	30	210			

Філія "Львівське лісове господарство" ДП "Ліси України"
ЗІБОЛКІВСЬКЕ лісництво

Квартал	Виділ, під-виділ	Площа, га	Проектується: Рік рубки (п'ятиріччя)	Проектується: Спосіб лісовідновлення	Я р у с	Т К	Склад насадження	Вік, років	Клас бонітету, тип лісу (ТЛУ)	Повнота	Висота, м	Діаметр, см	Запас на ділі, тис. куб.м	Запас, що вирубується тис. куб.м	%% ділових дерев	Запас на 1 га, куб.м	Схил: Експозиція	Схил: Крутизна	Додаткові відомості: наявність підросту, інформація про підсочку, відвід в рубку
									С4ВЛЧ										
7	20	2.1			1		8ВЛЧ	61	1	0.60	22.0	26	0.50	0.50	20	240			
							2ТК	61	С4ВЛЧ		27.0	36			5				
8	12	1.0			1		10ВЛЧ	61	3	0.30	16.0	22	0.06	0.06	10	55			
									С4ВЛЧ										
10	26	3.0			1		9ВЛЧ	61	1	0.70	21.0	24	0.75	0.75	30	250			
							1СЗ	61	С4ВЛЧ		23.0	30			40				
11	13	0.4			1		6ВЛЧ	61	2	0.30	21.0	24	0.04	0.04	10	100			
							3ДЗ	61	С4ВЛЧ		21.0	28			20				
							1ОС	61			22.0	32			5				
11	15	0.4			1		10ВЛЧ	66	1	0.40	22.0	26	0.06	0.06	10	150			
									С4ВЛЧ										
11	39	0.6			1		10ВЛЧ	61	2	0.70	20.0	22	0.13	0.13	30	220			
									С4ВЛЧ										
11	44	1.7			1		7ВЛЧ	66	3	0.30	18.0	24	0.14	0.14	20	80			
							3БП	66	С4ВЛЧ		21.0	26			20				
11	47	1.4			1		10ВЛЧ	61	1	0.70	21.0	24	0.35	0.35	30	250			
									С4ВЛЧ										
13	26	1.1			1		6ВЛЧ	66	1	0.70	22.0	26	0.29	0.29	30	260			
							1СЗ	66	С4ВЛЧ		25.0	34			40				
							1ДЗ	66			22.0	30			30				
							2БП	66			24.0	32			20				
13	35	2.2			1		8ВЛЧ	61	1	0.70	21.0	26	0.51	0.51	30	230			
							1ДЗ	61	С4ВЛЧ		20.0	24			30				
							1БП	61			21.0	26			20				
13	42	0.5			1		9ВЛЧ	61	2	0.55	20.0	24	0.08	0.08	20	160			
							1БП	61	С4ВЛЧ		22.0	28			20				
14	6	1.2			1		9ВЛЧ	71	2	0.55	23.0	28	0.24	0.24	20	200			
							1БП	71	С4ВЛЧ		25.0	36			40				
14	8	1.9			1		9ВЛЧ	66	1	0.70	24.0	26	0.51	0.51	20	270			
							1ГЗ	66	С4ВЛЧ		19.0	22			1				
14	10	0.7			1		10ВЛЧ	61	1	0.60	24.0	28	0.19	0.19	30	265			
									С4ВЛЧ										
14	15	1.7			1		10ВЛЧ	66	1	0.60	24.0	28	0.44	0.44	30	260			
									С4ВЛЧ										
14	16	0.7			1		10ВЛЧ	66	1	0.55	23.0	28	0.14	0.14	30	200			
									С4ВЛЧ										
14	20	1.3			1		6ВЛЧ	76	1	0.60	24.0	30	0.34	0.34	20	260			
							2БП	76	С4ВЛЧ		25.0	32			20				
							2СЗ	91			28.0	42			40				
14	39	1.8			1		9ВЛЧ	66	1	0.60	24.0	28	0.43	0.43	30	240			
							1БП	66	С4ВЛЧ		25.0	36			20				
15	1	1.3			1		10ВЛЧ	61	2	0.60	21.0	28	0.26	0.26	30	200			
									С4ВЛЧ										
15	4	0.8			1		6ВЛЧ	63	1	0.50	22.0	26	0.14	0.14	20	180			
							2ДЗ	63	С4ВЛЧ		21.0	22			30				
							1ОС	63			23.0	32			2				
							1ЯЗ	63			24.0	30			20				

Філія "Львівське лісове господарство" ДП "Ліси України"
ЗІБОЛКІВСЬКЕ лісництво

Квартал	Виділ, під-виділ	Площа, га	Проектується: Рік рубки (п'ятиріччя)	Проектується: Спосіб лісовідновлення	Я р у с	Р Т К	Склад насадження	Вік, років	Клас бонітету, тип лісу (ТЛУ)	Повнота	Висота, м	Діаметр, см	Запас на виділі, тис. куб.м	Запас, що вирубується тис. куб.м	%% ділових дерев	Запас на 1 га, куб.м	Схил: Експозиція	Схил: Крутизна	Додаткові відомості: наявність підросту, інформація про підсочку, відвід в рубку
15	5	1.4			1		10ВЛЧ	61	1 С4ВЛЧ	0.50	22.0	26	0.25	0.25	20	175			
15	10	0.6			1		8ВЛЧ	61	1 С4ВЛЧ	0.25	23.0	26	0.05	0.05	10	**85**			
							1ДЗ	61			20.0	24			10				
							1ГЗ	61			18.0	18			**1**				
15	12	3.3			1		9ВЛЧ	61	2 С4ВЛЧ	0.65	20.0	26	0.66	0.66	20	200			
							1БП	51			**17.0**	**22**			**20**				
16	37	6.6			1		7ВЛЧ	61	2 С4ВЛЧ	0.70	20.0	24	1.55	1.55	30	235			
							3СЗ	61			22.0	30			40				
17	21	0.8			1		10ВЛЧ	61	2 С4ВЛЧ	0.70	20.0	24	0.16	0.16	30	200			
18	10	10.1			1		5ВЛЧ	66	2 С4ВЛЧ	0.50	21.0	28	1.62	1.62	30	160			
							3БП	55			23.0	28			40				
							2ДЗ	55			20.0	26			50				
18	19	2.2			1		9ВЛЧ	61	1 С4ВЛЧ	0.65	21.0	26	0.48	0.48	30	220			
							1ОС	61			22.0	32			2				
18	20	1.0			1		8ВЛЧ	66	2 С4ВЛЧ	0.60	23.0	28	0.22	0.22	30	220			
							1ДЗ	66			22.0	24			**20**				
							1БП	66			23.0	34			20				
19	13	2.1			1		8ВЛЧ	61	1 С4ВЛЧ	0.70	23.0	**26**	**0.55**	**0.55**	**60**	**260**			
							1ДЗ	61			22.0	26			65				
							1ЛПД	61			**23.0**	**26**			**35**				
19	17	1.0			1		6ВЛЧ	71	3 С4ВЛЧ	0.40	22.0	30	0.14	0.14	25	140			
							2ЛПД	71			24.0	30			25				
							1ДЗ	71			23.0	28			35				
							1ГЗ	71			20.0	22			1				
19	20	0.4			1		8ВЛЧ	76	2 С4ВЛЧ	0.60	22.0	28	0.08	0.08	30	200			
							1БП	76			23.0	32			20				
							1ДЗ	76			22.0	32			30				
19	22	0.2			1		10ВЛЧ	71	2 С4ВЛЧ	0.50	23.0	28	0.04	0.04	20	190			
20	10	1.4			1		10ВЛЧ	66	1 С4ВЛЧ	0.60	24.0	26	0.34	0.34	30	**240**			
20	11	0.9			1		7ВЛЧ	69	1 С4ВЛЧ	0.65	25.0	30	**0.26**	**0.26**	**30**	**290**			
							2СЗ	79			28.0	44			40				
							1ДЗ	69			**26.0**	**34**			**20**				
20	12	8.7			1		8ВЛЧ	76	2 С4ВЛЧ	0.45	24.0	32	1.57	1.57	20	180			
							1ДЗ	76			22.0	30			20				
							1БП	76			25.0	34			20				
20	**17**	**1.4**			1		8ВЛЧ	68	1 С4ВЛЧ	0.70	25.0	30	0.48	0.48	20	340			
							1СЗ	85			30.0	44			40				
							1ДЗ	85			26.0	34			30				
20	23	2.4			1		8ВЛЧ	61	1 С4ВЛЧ	0.65	21.0	26	0.50	0.50	30	210			
							1БП	61			21.0	26			20				
							1ДЗ	61			20.0	24			30				
21	5	1.4			1		10ВЛЧ	61	2 С4ВЛЧ	0.60	20.0	26	0.27	0.27	20	190			
21	21	6.9			1		10ВЛЧ	61	1	0.65	21.0	26	1.38	1.38	30	200			

Філія "Львівське лісове господарство" ДП "Ліси України"
ЗІБОЛКІВСЬКЕ лісництво

Квартал	Виділ, під-виділ	Площа, га	Проектується: Рік рубки (п'ятиріччя)	Проектується: Спосіб лісовідновлення	Я р у с	Склад насадження	Вік, років	Клас бонітету, тип лісу (ТЛУ)	Повнота	Висота, м	Діаметр, см	Запас на виділі, тис. куб.м	Запас, що вирубується тис. куб.м	%% ділових дерев	Запас на 1 га, куб.м	Схил: Експозиція	Схил: Крутизна	Додаткові відомості: наявність підросту, інформація про підсочку, відвід в рубку
								С4ВЛЧ										
21	27	0.3			1	9ВЛЧ	61	1	0.60	23.0	28	0.07	0.07	30	240			
						1СЗ	91	С4ВЛЧ		29.0	44			40				
22	11	2.2			1	5ВЛЧ	71	2	0.50	23.0	26	0.44	0.44	30	200			
						3БП	71	С4ВЛЧ		25.0	36			20				
						1ГЗ	71			21.0	24			2				
						1ОС	71			25.0	38			1				
22	13	0.6			1	9ВЛЧ	61	1	0.70	21.0	24	0.14	0.14	30	225			
						1ГЗ	55	С4ВЛЧ		18.0	20			1				
22	19	2.6			1	10ВЛЧ	62	1	0.70	21.0	24	0.57	0.57	30	220			
								С4ВЛЧ										
22	21	0.8			1	10ВЛЧ	65	1	0.70	22.0	26	0.20	0.20	20	250			
								С4ВЛЧ										
22	22	1.7			1	8ВЛЧ	66	1	0.70	23.0	26	0.46	0.46	30	270			
						2ДЗ	66	С4ВЛЧ		22.0	26			20				
22	25	1.6			1	9ВЛЧ	65	1	0.55	22.0	28	0.30	0.30	30	190			
						1БП	65	С4ВЛЧ		24.0	30			20				
22	34	0.7			1	10ВЛЧ	61	2	0.60	21.0	28	0.14	0.14	30	200			
								С4ВЛЧ										
22	38	0.4			1	10ВЛЧ	61	2	0.50	22.0	30	0.07	0.07	20	175			
								С4ВЛЧ										
23	8	4.2			1	10ВЛЧ	61	1А	0.65	24.0	30	1.13	1.13	30	270			
								С4ВЛЧ										
23	22	1.2			1	10ВЛЧ	61	1	0.70	21.0	28	0.26	0.26	30	220			
								С4ВЛЧ										
23	24	0.3			1	10ВЛЧ	61	1	0.65	22.0	28	0.08	0.08	20	250			
								С4ВЛЧ										
23	29	0.7			1	10ВЛЧ	71	2	0.40	24.0	34	0.11	0.11	20	160			
								С4ВЛЧ										
23	44	1.0			1	10ВЛЧ	61	2	0.50	22.0	28	0.18	0.18	30	180			
								С4ВЛЧ										
24	8	0.5			1	10ВЛЧ	66	2	0.45	22.0	26	0.08	0.08	30	160			
								С4ВЛЧ										
24	18	0.7			1	9ВЛЧ	66	2	0.60	22.0	28	0.15	0.15	20	220			
						1ДЗ	66	С4ВЛЧ		21.0	24			30				
24	21	9.8			1	10ВЛЧ	61	1	0.65	23.0	26	2.45	2.45	20	250			
								С4ВЛЧ										
27	21	0.8			1	10ВЛЧ	63	1	0.30	22.0	28	0.08	0.08	15	100			
								С4ВЛЧ										
27	24	0.4			1	7ВЛЧ	63	1А	0.70	24.0	30	0.12	0.12	30	310			
						3ДЧР	63	С4ВЛЧ		27.0	36			40				
27	33	0.5			1	5ВЛЧ	61	2	0.60	22.0	28	0.12	0.12	30	230			
						3ДЗ	80	С4ВЛЧ		24.0	36			30				
						2СЗ	80			28.0	40			50				
29	1	1.4			1	10ВЛЧ	61	2	0.70	19.0	24	0.27	0.27	20	190			
								С4ВЛЧ										
29	52	2.6			1	10ВЛЧ	61	2	0.60	20.0	24	0.47	0.47	20	180			
								С4ВЛЧ										

Філія "Львівське лісове господарство" ДП "Ліси України"
ЗІБОЛКІВСЬКЕ лісництво

Квартал	Виділ, під-виділ	Площа, га	Проектується: Рік рубки (п'ятиріччя)	Проектується: Спосіб лісовідновлення	Я р у с	Т К	Склад насадження	Вік, років	Клас бонітету, тип лісу (ТЛУ)	Повнота	Висота, м	Діаметр, см	Запас на виділі, тис. куб.м	Запас, що вирубується тис. куб.м	%% ділових дерев	Запас на 1 га, куб.м	Схил: Експозиція	Схил: Крутизна	Додаткові відомості: наявність підросту, інформація про підсочку, відвід в рубку
30	6	0.9			1		10ВЛЧ	61	1	0.60	22.0	28	0.19	0.19	30	210			
									С4ВЛЧ										
30	7	0.1			1		10ВЛЧ	61	1	0.60	22.0	26	0.02	0.02	20	200			
									С4ВЛЧ										
30	15	1.3			1		8ВЛЧ	81	2	0.35	23.0	36	0.18	0.18	10	140			
							2ДЗ	80	С4ВЛЧ		25.0	34			15				
30	22	3.3			1		8ВЛЧ	61	1	0.70	21.0	30	0.83	0.83	30	250			
							2ДЗ	61	С4ВЛЧ		21.0	26			30				
31	7	2.3			1		8ВЛЧ	61	2	0.70	20.0	24	0.51	0.51	20	220			
							2БП	61	С4ВЛЧ		21.0	28			20				
31	9	0.9			1		3ВЛЧ	76	2	0.60	25.0	36	0.24	0.24	20	270			
							3БП	76	С4ВЛЧ		27.0	38			20				
							1ДЗ	76			26.0	32			20				
							3ОС	76			26.0	38			2				
31	10	10.0			1		9ВЛЧ	61	1	0.50	22.0	26	1.80	1.80	20	180			
							1ДЗ	61	С4ВЛЧ		24.0	24			30				
31	11	4.9			1		8ВЛЧ	61	1	0.50	22.0	26	0.83	0.83	30	170			
							2БП	61	С4ВЛЧ		25.0	32			20				
31	12	6.0			1		5ВЛЧ	64	1	0.65	22.0	26	1.41	1.41	30	235			
							2ДЗ	64	С4ВЛЧ		22.0	24			20				
							2ОС	64			23.0	32			2				
							1БП	64			23.0	30			20				
31	13	10.5			1		10ВЛЧ	61	1	0.65	21.0	26	2.31	2.31	20	220			
									С4ВЛЧ										
31	14	1.8			1		6ВЛЧ	63	1	0.70	21.0	26	0.43	0.43	20	240			
							2ДЗ	63	С4ВЛЧ		21.0	24			20				
							1БП	63			22.0	30			20				
							1ОС	63			22.0	32			2				
33	30	1.7			1		4ВЛЧ	61	1	0.50	22.0	24	0.34	0.34	2	200			
							4ТП	61	С4ВЛЧ		27.0	42			5				
							2БРС	61			22.0	26			10				
33	34	7.5			1		10ВЛЧ	61	1А	0.60	24.0	28	2.03	2.03	20	270			
									С4ВЛЧ										
34	7	1.8			1		10ВЛЧ	66	3	0.40	18.0	26	0.18	0.18	10	100			
									С5ВЛЧ										
34	13	0.3			1		10ВЛЧ	66	3	0.50	18.0	26	0.04	0.04	10	130			
									С5ВЛЧ										
34	30	1.4			1		10ВЛЧ	66	2	0.50	23.0	28	0.25	0.25	10	180			
									С5ВЛЧ										
34	49	2.4			1		10ВЛЧ	66	2	0.50	21.0	26	0.41	0.41	10	170			
									С4ВЛЧ										
35	2	0.3			1		10ВЛЧ	61	1	0.70	22.0	26	0.07	0.07	20	245			
									С4ВЛЧ										
35	21	0.5			1		10ВЛЧ	61	2	0.70	19.0	22	0.10	0.10	20	200			
									С4ВЛЧ										
37	10	2.9			1		8ВЛЧ	61	1	0.60	21.0	28	0.55	0.55	30	190			
							2ДЗ	61	С4ВЛЧ		20.0	30			30				
37	26	1.1			1		10ВЛЧ	61	1	0.40	21.0	32	0.15	0.15	25	140			

Філія "Львівське лісове господарство" ДП "Ліси України"
ЗІБОЛКІВСЬКЕ лісництво

Квартал	Виділ, під-виділ	Площа, га	Проектується: Рік рубки (п'ятиріччя)	Проектується: Спосіб лісовідновлення	Я р у с	Т К	Склад насадження	Вік, років	Клас бонітету, тип лісу (ТЛУ)	Повнота	Висота, м	Діаметр, см	Запас на виділі, тис. куб.м	Запас, що вирубується тис. куб.м	%% ділових дерев	Запас на 1 га, куб.м	Схил: Експозиція	Схил: Крутизна	Додаткові відомості: наявність підросту, інформація про підсочку, відвід в рубку
38	10	1.1			1		10ВЛЧ	66	С4ВЛЧ 1	0.60	23.0	26	0.24	0.24	30	220			
38	16	0.8			1		10ВЛЧ	61	С4ВЛЧ 2	0.60	20.0	28	0.14	0.14	20	180			
38	30	2.2			1		10ВЛЧ	61	С4ВЛЧ 2	0.65	22.0	28	0.55	0.55	30	250			
38	41	0.6			1		10ВЛЧ	61	С4ВЛЧ 2	0.60	20.0	28	0.11	0.11	20	180			
39	13	2.7			1		7ВЛЧ	66	С4ВЛЧ 1	0.60	24.0	28	0.65	0.65	20	240			
							3БП	66	С4ВЛЧ		26.0	36			20				
39	20	1.4			1		10ВЛЧ	66	С4ВЛЧ 1	0.70	24.0	28	0.41	0.41	30	290			
39	21	0.6			1		10ВЛЧ	66	С4ВЛЧ 1	0.70	24.0	28	0.17	0.17	30	290			
40	3	2.4			1		6ВЛЧ	61	С4ВЛЧ 2	0.50	22.0	28	0.48	0.48	20	200			
							4ОС	61	С4ВЛЧ		23.0	34			2				
40	4	1.7			1		4ВЛЧ	66	С4ВЛЧ 2	0.60	22.0	28	0.41	0.41	20	240			
							4ОС	66	С4ВЛЧ		23.0	32			2				
							1ДЧР	66			24.0	34			40				
							1БП	66			23.0	36			20				
40	5	1.0			1		10ВЛЧ	61	С4ВЛЧ 2	0.70	22.0	30	0.24	0.24	20	240			
40	23	3.6			1		7ВЛЧ	66	С4ВЛЧ 2	0.60	21.0	26	0.72	0.72	20	200			
							2ДЗ	66	С4ВЛЧ		22.0	28			20				
							1ОС	66			24.0	36			5				
41	7	0.2			1		5ВЛЧ	61	С4ВЛЧ 2	0.60	21.0	26	0.04	0.04	10	210			
							4ДЧР	61	С4ВЛЧ		21.0	28			30				
							1СЗ	66			23.0	34			40				
41	14	1.3			1		10ВЛЧ	61	С4ВЛЧ 2	0.65	22.0	28	0.30	0.30	20	230			
41	20	0.9			1		10ВЛЧ	61	С5ВЛЧ 3	0.60	19.0	26	0.14	0.14	20	160			
42	1	0.4			1		10ВЛЧ	61	С4ВЛЧ 2	0.70	21.0	28	0.09	0.09	20	230			
42	5	0.9			1		8ВЛЧ	61	С4ВЛЧ 1	0.75	21.0	28	0.23	0.23	20	260			
							2ДЧР	61	С4ВЛЧ		25.0	30			65				
42	8	0.6			1		5ВЛЧ	61	С4ВЛЧ 1	0.30	21.0	26	0.07	0.07	1	110			
							3ТК	61	С4ВЛЧ		30.0	60			25				
							2БРС	61			20.0	26			10				
43	10	1.0			1		10ВЛЧ	61	С4ВЛЧ 2	0.65	20.0	22	0.19	0.19	20	190			
43	17	0.8			1		6ВЛЧ	61	С4ВЛЧ 1	0.55	23.0	26	0.16	0.16	20	200			
							3БП	61	С4ВЛЧ		24.0	28			20				
							1ОС	55			23.0	32			2				
43	25	1.4			1		10ВЛЧ	61	С4ВЛЧ 1	0.65	22.0	28	0.32	0.32	20	230			
43	39	1.2			1		7ВЛЧ	61	1	0.70	22.0	26	0.32	0.32	20	270			

Філія "Львівське лісове господарство" ДП "Ліси України"
ЗІБОЛКІВСЬКЕ лісництво

Квартал	Виділ, під-виділ	Площа, га	Проектується: Рік рубки (п'ятиріччя)	Проектується: Спосіб лісовідновлення	Я р у с	Р Т К	Склад насадження	Вік, років	Клас бонітету, тип лісу (ТЛУ)	Повнота	Висота, м	Діаметр, см	Запас на ділі, тис. куб.м	Запас, що вирубується тис. куб.м	%% ділових дерев	Запас на 1 га, куб.м	Схил: Експозиція	Схил: Крутизна	Додаткові відомості: наявність підросту, інформація про підсочку, відвід в рубку
							3СЗ	61	С4ВЛЧ		23.0	28			40				
44	14	1.5			1		10ВЛЧ	61	1А С4ВЛЧ	0.60	24.0	30	0.41	0.41	20	270			
46	9	1.5			1		10ВЛЧ	61	1 С4ВЛЧ	0.70	21.0	26	0.33	0.33	30	220			
46	11	0.2			1		10ВЛЧ	65	1 С4ВЛЧ	0.60	22.0	28	0.04	0.04	20	220			
46	17	5.8			1		10ВЛЧ	61	2 С4ВЛЧ	0.65	22.0	26	1.33	1.33	30	230			
47	10	0.8			1		10ВЛЧ	66	3 С5ВЛЧ	0.25	19.0	26	0.05	0.05	10	65			
47	12	4.0			1		6ВЛЧ	66	2 С4ВЛЧ	0.40	22.0	26	0.54	0.54	20	135			
							4ДЗ	66			21.0	30			15				
48	11	0.4			1		10ВЛЧ	66	2 С4ВЛЧ	0.65	22.0	28	0.09	0.09	20	230			
49	9	0.4			1		10ВЛЧ	61	2 С4ВЛЧ	0.50	19.0	24	0.06	0.06	20	145			
49	16	0.5			1		8ВЛЧ	66	2 С4ВЛЧ	0.60	23.0	30	0.11	0.11	20	210			
							2ВЛЧ	46			17.0	18			20				
49	19	6.6			1		9ВЛЧ	61	2 С4ВЛЧ	0.60	20.0	24	1.12	1.12	20	170			
							1ДЗ	61			22.0	26			40				
50	14	4.5			1		10ВЛЧ	63	1 С4ВЛЧ	0.70	22.0	30	1.17	1.17	20	260			
50	22	0.3			1		10ВЛЧ	61	1 С4ВЛЧ	0.70	21.0	28	0.07	0.07	20	220			
50	31	0.7			1		10ВЛЧ	61	2 С4ВЛЧ	0.80	20.0	28	0.17	0.17	20	240			
50	38	1.2			1		10ВЛЧ	61	1А С4ВЛЧ	0.70	24.0	28	0.38	0.38	20	320			
51	6	1.7			1		7ВЛЧ	61	1 С4ВЛЧ	0.50	22.0	28	0.31	0.31	20	180			
							2ДЗ	61			22.0	26			30				
							1СЗ	111			27.0	48			30				
51	15	1.0			1		10ВЛЧ	61	2 С4ВЛЧ	0.50	22.0	26	0.17	0.17	20	170			
51	19	2.6			1		10ВЛЧ	61	1 С4ВЛЧ	0.50	22.0	26	0.46	0.46	20	175			
51	24	0.7			1		7ВЛЧ	61	2 С4ВЛЧ	0.65	20.0	26	0.14	0.14	20	200			
							2ДЗ	61			20.0	26			20				
							1ОС	61			20.0	30			2				
51	26	0.4			1		9ВЛЧ	61	1 С4ВЛЧ	0.65	23.0	32	0.09	0.09	20	230			
							1ГЗ	61			19.0	20			1				
52	7	0.8			1		10ВЛЧ	61	2 С4ВЛЧ	0.60	20.0	24	0.14	0.14	20	175			
54	2	1.0			1		7ВЛЧ	66	2 С4ВЛЧ	0.60	23.0	28	0.26	0.26	30	260			
							2СЗ	81			29.0	44			30				
							1ДЗ	81			24.0	36			30				
56	2	0.8			1		10ВЛЧ	61	1 С4ВЛЧ	0.60	22.0	24	0.17	0.17	20	210			

Філія "Львівське лісове господарство" ДП "Ліси України"
ЗІБОЛКІВСЬКЕ лісництво

Квартал	Виділ, під-виділ	Площа, га	Проектується: Рік рубки (п'ятиріччя)	Проектується: Спосіб лісовідновлення	Я р у с	Т К	Склад насадження	Вік, років	Клас бонітету, тип лісу (ТЛУ)	Повнота	Висота, м	Діаметр, см	Запас на виділі, тис. куб.м	Запас, що вирубується, тис. куб.м	%% ділових дерев	Запас на 1 га, куб.м	Схил: Експозиція	Схил: Крутизна	Додаткові відомості: наявність підросту, інформація про підсочку, відвід в рубку
58	13	0.7			1		10ВЛЧ	61	2 С4ВЛЧ	0.50	21.0	28	0.11	0.11	30	160			
60	37	0.5			1		10ВЛЧ	66	2 С4ВЛЧ	0.55	21.0	26	0.09	0.09	20	180			
60	59	0.5			1		10ВЛЧ	65	2 Д4ВЛЧ	0.30	21.0	28	0.05	0.05	20	100			
60	62	0.4			1		9ВЛЧ	61	1 Д4ВЛЧ	0.40	22.0	28	0.06	0.06	30	140			
							1ДЗ	90			24.0	36			30				
61	9	0.5			1		7ВЛЧ	76	1 С4ВЛЧ	0.50	24.0	32	0.11	0.11	20	220			
							2ДЗ	76			26.0	34			20				
							1СЗ	76			29.0	44			30				
62	9	2.0			1		6ВЛЧ	71	2 Д4ВЛЧ	0.60	23.0	32	0.40	0.40	30	200			
							4ВЛЧ	56			21.0	26			30				
63	5	1.4			1		7ВЛЧ	71	2 С4ВЛЧ	0.50	22.0	34	0.27	0.27	30	190			
							3ДЗ	81			25.0	38			40				
64	35	1.9			1		10ВЛЧ	66	1 С4ВЛЧ	0.70	23.0	28	0.53	0.53	30	280			
64	38	2.8			1		8ВЛЧ	61	1 С4ВЛЧ	0.65	22.0	28	0.70	0.70	30	250			
							2СЗ	61			26.0	34			30				
65	8	1.8			1		8ВЛЧ	71	2 С4ВЛЧ	0.65	22.0	28	0.41	0.41	30	230			
							1ДЗ	71			23.0	30			20				
							1СЗ	71			25.0	38			75				
65	10	1.6			1		6ВЛЧ	66	2 С4ВЛЧ	0.50	21.0	28	0.29	0.29	30	180			
							2СЗ	85			25.0	42			30				
							2ДЗ	85			22.0	32			35				
65	12	5.6			1		10ВЛЧ	61	1 С4ВЛЧ	0.60	21.0	24	1.18	1.18	30	210			
65	15	3.1			1		9ВЛЧ	61	1 С4ВЛЧ	0.60	22.0	28	0.68	0.68	30	220			
							1СЗ	61			24.0	32			85				
65	18	0.6			1		10ВЛЧ	64	1 Д4ВЛЧ	0.40	21.0	26	0.07	0.07	30	120			
65	29	0.9			1		10ВЛЧ	68	1 С4ВЛЧ	0.70	23.0	28	0.23	0.23	20	260			
66	29	1.9			1		9ВЛЧ	61	2 С4ВЛЧ	0.50	21.0	26	0.32	0.32	30	170			
							1ДЗ	61			21.0	26			50				
68	1	1.2			1		10ВЛЧ	65	1 С4ВЛЧ	0.60	22.0	28	0.28	0.28	30	230			
70	8	1.4			1		7ВЛЧ	61	1 С4ВЛЧ	0.60	23.0	28	0.35	0.35	30	250			
							3СЗ	61			24.0	32			40				
72	9	0.8			1		8ВЛЧ	71	2 С4ВЛЧ	0.70	23.0	32	0.21	0.21	30	260			
							2ГЗ	61			20.0	26			1				
73	1	1.0			1		5ВЛЧ	64	1 С4ВЛЧ	0.55	22.0	30	0.20	0.20	30	200			
							2ДЗ	64			22.0	32			20				
							1ЛПД	64			22.0	26			10				
							1ОС	64			23.0	32			5				
							1ГЗ	64			18.0	22			1				
Разом		293.4											61.93	61.93					

Філія "Львівське лісове господарство" ДП "Ліси України"
ЗІБОЛКІВСЬКЕ лісництво

Квартал	Виділ, під-виділ	Площа, га	Проектується: Рік рубки (п'ятиріччя)	Спосіб лісовідновлення	Я р у с	Р Т К	Склад насадження	Вік, років	Клас бонітету, тип лісу (ТЛУ)	Повнота	Висота, м	Діаметр, см	Запас на виділі, тис. куб.м	Запас, що вирубується тис. куб.м	%% ділових дерев	Запас на 1 га, куб.м	Схил: Експозиція	Схил: Крутизна	Додаткові відомості: наявність підросту, інформація про підсочку, відвід в рубку
ПРИСТИГАЮЧІ НАСАДЖЕННЯ, ЯКІ В ПРОЕКТНОМУ ПЕРІОДІ ДОСЯГНУТЬ ВІКУ СТИГЛОСТІ																			
1	12	9.6			1		10ВЛЧ	58	1	0.70	22.0	24	2.40	2.40	30	250			
									С4ВЛЧ										
1	16	0.6			1		5ВЛЧ	58	1	0.60	21.0	26	0.13	0.13	30	220			
							5ОС	58	С4ВЛЧ		22.0	36			2				
2	1	0.8			1		10ВЛЧ	56	1А	0.60	22.0	26	0.16	0.16	30	200			
									С4ВЛЧ										
6	1	2.7			1		9ВЛЧ	53	1	0.80	19.0	26	0.59	0.59	55	220			
							1ОС	53	С4ВЛЧ		20.0	28			2				
6	15	1.4			1		10ВЛЧ	56	2	0.50	19.0	22	0.20	0.20	30	140			
									С4ВЛЧ										
8	28	1.8			1		10ВЛЧ	54	2	0.70	17.0	20	0.31	0.31	30	170			
									С4ВЛЧ										
11	40	6.2			1		6ВЛЧ	53	1	0.75	20.0	24	1.43	1.43	20	230			
							3БП	53	С4ВЛЧ		22.0	26			20				
							1ОС	52			20.0	28			2				
11	41	1.5			1		9ВЛЧ	56	2	0.75	20.0	22	0.36	0.36	30	240			
							1СЗ	56	С4ВЛЧ		22.0	28			40				
12	1	3.3			1		9ВЛЧ	53	2	0.75	18.0	22	0.61	0.61	30	185			
							1БП	53	С4ВЛЧ		20.0	22			60				
12	3	2.7			1		9ВЛЧ	53	2	0.70	18.0	22	0.51	0.51	30	190			
							1БП	53	С4ВЛЧ		20.0	24			20				
12	21	1.1			1		10ВЛЧ	56	2	0.50	19.0	24	0.15	0.15	30	135			
									С4ВЛЧ										
13	1	1.7			1		10ВЛЧ	56	1	0.60	20.0	24	0.31	0.31	20	180			
									С4ВЛЧ										
13	4	2.2			1		10ВЛЧ	56	1	0.70	21.0	26	0.51	0.51	30	230			
									С4ВЛЧ										
13	6	0.9			1		10ВЛЧ	56	1	0.60	21.0	26	0.18	0.18	20	200			
									С4ВЛЧ										
13	19	0.2			1		10ВЛЧ	56	1	0.50	21.0	24	0.03	0.03	30	160			
									С4ВЛЧ										
15	2	0.8			1		9ВЛЧ	56	2	0.60	19.0	22	0.14	0.14	5	170			
							1ОС	56	С4ВЛЧ		22.0	30			20				
17	8	1.3			1		10ВЛЧ	56	1	0.70	21.0	22	0.33	0.33	20	250			
									С4ВЛЧ										
17	38	1.8			1		8ВЛЧ	56	2	0.50	18.0	22	0.25	0.25	30	140			
							2СЗ	56	С4ВЛЧ		23.0	26			50				
18	4	2.0			1		8ВЛЧ	56	1	0.75	20.0	22	0.46	0.46	20	230			
							1СЗ	56	С4ВЛЧ		21.0	28			50				
							1БП	56			20.0	24			40				
18	32	0.3			1		7ВЛЧ	56	1	0.65	21.0	22	0.06	0.06	20	210			
							1ДЗ	56	С4ВЛЧ		20.0	22			20				
							1БП	56			20.0	24			20				
							1ОС	56			21.0	26			2				
20	18	2.8			1		9ВЛЧ	54	2	0.70	18.0	22	0.49	0.49	30	175			
							1БП	54	С4ВЛЧ		21.0	22			20				

Філія "Львівське лісове господарство" ДП "Ліси України"
ЗІБОЛКІВСЬКЕ лісництво

Квартал	Виділ, під-виділ	Площа, га	Проектується: Рік рубки (п'ятиріччя)	Проектується: Спосіб лісовідновлення	Я р у с	Т К	Склад насадження	Вік, років	Клас бонітету, тип лісу (ТЛУ)	Повнота	Висота, м	Діаметр, см	Запас на виділі, тис. куб.м	Запас, що вирубується тис. куб.м	%% ділових дерев	Запас на 1 га, куб.м	Схил: Експозиція	Схил: Крутизна	Додаткові відомості: наявність підросту, інформація про підсочку, відвід в рубку
20	20	2.2			1		6ВЛЧ	58	1	0.70	22.0	24	0.57	0.57	20	260			
							3БП	58	С4ВЛЧ		24.0	26			20				
							1ОС	58			23.0	30			2				
20	22	0.3			1		9ВЛЧ	56	2	0.70	19.0	20	0.06	0.06	20	200			
							1БП	56	С4ВЛЧ		18.0	20			20				
21	8	1.1			1		6ВЛЧ	56	2	0.65	19.0	22	0.20	0.20	20	180			
							4БП	56	С4ВЛЧ		21.0	24			20				
21	10	0.3			1		10ВЛЧ	56	1 С4ВЛЧ	0.70	21.0	24	0.07	0.07	30	230			
21	12	3.4			1		9ВЛЧ	56	1	0.70	20.0	24	0.75	0.75	30	220			
							1БП	56	С4ВЛЧ		23.0	28			20				
21	13	2.5			1		10ВЛЧ	54	1 С4ВЛЧ	0.70	20.0	24	0.55	0.55	30	220			
21	23	3.0			1		9ВЛЧ	56	2	0.60	20.0	24	0.57	0.57	30	190			
							1СЗ	56	С4ВЛЧ		23.0	26			40				
21	26	0.4			1		10ВЛЧ	54	2 С5ВЛЧ	0.50	17.0	20	0.04	0.04	20	110			
22	3	1.7			1		10ВЛЧ	56	1 С4ВЛЧ	0.70	21.0	22	0.39	0.39	30	230			
22	20	0.8			1		10ВЛЧ	54	1 С4ВЛЧ	0.70	21.0	24	0.19	0.19	30	240			
23	4	3.8			1		10ВЛЧ	52	1 С4ВЛЧ	0.80	18.0	22	0.76	0.76	30	200			
23	6	0.6			1		10ВЛЧ	56	2 С4ВЛЧ	0.50	20.0	24	0.09	0.09	30	145			
23	9	0.5			1		10ВЛЧ	52	1 С4ВЛЧ	0.80	19.0	22	0.11	0.11	20	220			
23	31	0.8			1		10ВЛЧ	54	1 С4ВЛЧ	0.70	19.0	24	0.16	0.16	30	200			
23	36	3.6			1		6ВЛЧ	59	1	0.70	20.0	26	0.90	0.90	30	250			
							3СЗ	59	С4ВЛЧ		24.0	32			40				
							1БП	59			21.0	24			20				
23	43	1.4			1		10ВЛЧ	55	1 С4ВЛЧ	0.70	19.0	26	0.28	0.28	30	200			
24	25	0.4			1		10ВЛЧ	57	1 С4ВЛЧ	0.60	22.0	28	0.08	0.08	20	210			
26	4	0.6			1		9ВЛЧ	56	2	0.60	20.0	24	0.11	0.11	20	180			
							1ДЗ	55	С4ВЛЧ		21.0	34			60				
26	5	0.1			1		10ВЛЧ	56	2 С4ВЛЧ	0.50	20.0	22	0.01	0.01	20	145			
27	12	1.1			1		8ВЛЧ	53	2	0.50	17.0	20	0.13	0.13	30	115			
							2ДЗ	53	С4ВЛЧ		16.0	20			30				
29	45	0.9			1		10ВЛЧ	56	1 С4ВЛЧ	0.60	20.0	24	0.16	0.16	30	180			
29	66	0.3			1		9ВЛЧ	56	2	0.70	19.0	24	0.06	0.06	20	200			
							1ДЗ	56	С4ВЛЧ		20.0	26			20				
30	11	1.5			1		9ВЛЧ	56	2	0.75	20.0	24	0.36	0.36	30	239			
							1БП	55	С4ВЛЧ		20.0	24			20				

Філія "Львівське лісове господарство" ДП "Ліси України"
ЗІБОЛКІВСЬКЕ лісництво

Квартал	Виділ, під-виділ	Площа, га	Проектується: Рік рубки (п'ятиріччя)	Проектується: Спосіб лісовідновлення	Я р у с	Р Т К	Склад насадження	Вік, років	Клас бонітету, тип лісу (ТЛУ)	Повнота	Висота, м	Діаметр, см	Запас на виділі, тис. куб.м	Запас, що вирубується тис. куб.м	%% ділових дерев	Запас на 1 га, куб.м	Схил: Експозиція	Схил: Крутизна	Додаткові відомості: наявність підросту, інформація про підсочку, відвід в рубку
32	12	2.9			1		6ВЛЧ	60	1	0.70	21.0	26	0.70	0.70	20	240			
							3ДЗ	60	С4ВЛЧ		22.0	26			20				
							1БП	55			20.0	28			30				
32	14	0.6			1		7ВЛЧ	56	1А	0.60	22.0	26	0.13	0.13	20	220			
							3ДЗ	56	С4ВЛЧ		23.0	26			20				
33	5	3.7			1		10ВЛЧ	58	1	0.70	21.0	24	0.89	0.89	20	240			
									С4ВЛЧ										
33	18	2.4			1		10ВЛЧ	57	1	0.80	22.0	26	0.72	0.72	20	300			
									С4ВЛЧ										
33	31	1.4			1		10ВЛЧ	56	1	0.70	21.0	24	0.31	0.31	20	220			
									С4ВЛЧ										
34	41	0.2			1		7ВЛЧ	56	2	0.60	21.0	24	0.04	0.04	10	200			
							3БП	56	С4ВЛЧ		22.0	26			10				
34	45	0.3			1		6ВЛЧ	56	1	0.70	22.0	24	0.08	0.08	10	250			
							2БП	56	С4ВЛЧ		23.0	26			45				
							2ОС	56			22.0	28			40				
36	3	0.1			1		10ВЛЧ	56	2	0.60	20.0	24	0.02	0.02	30	180			
									С4ВЛЧ										
36	12	0.9			1		10ВЛЧ	56	1	0.60	20.0	22	0.16	0.16	20	180			
									С4ВЛЧ										
41	10	0.4			1		10ВЛЧ	56	2	0.70	18.0	22	0.07	0.07	20	180			
									С4ВЛЧ										
42	7	3.8			1		10ВЛЧ	56	2	0.70	20.0	24	0.76	0.76	20	200			
									С4ВЛЧ										
42	16	0.5			1		10ВЛЧ	56	2	0.60	19.0	22	0.09	0.09	30	170			
									С4ВЛЧ										
42	18	1.1			1		8ВЛЧ	56	2	0.70	19.0	24	0.22	0.22	20	200			
							1БП	56	С4ВЛЧ		20.0	26			20				
							1СЗ	56			21.0	30			80				
42	29	3.6			1		10ВЛЧ	56	2	0.70	20.0	24	0.79	0.79	20	220			
									С4ВЛЧ										
42	38	3.4			1		10ВЛЧ	56	1	0.70	20.0	24	0.71	0.71	20	210			
									С4ВЛЧ										
42	40	3.3			1		10ВЛЧ	56	1	0.70	22.0	28	0.86	0.86	20	260			
									С4ВЛЧ										
44	19	0.4			1		7ВЛЧ	56	2	0.60	21.0	24	0.08	0.08	20	210			
							2ОС	56	С4ВЛЧ		22.0	28			30				
							1ДЧР	56			23.0	30			40				
50	7	0.2			1		10ВЛЧ	56	2	0.50	19.0	24	0.03	0.03	20	140			
									С5ВЛЧ										
50	30	0.2			1		10ВЛЧ	56	1	0.70	20.0	26	0.05	0.05	20	230			
									С4ВЛЧ										
51	8	1.6			1		9ВЛЧ	56	1	0.70	20.0	26	0.37	0.37	20	230			
							1ДЗ	56	С4ВЛЧ		21.0	22			20				
51	22	0.5			1		8ВЛЧ	56	2	0.75	18.0	20	0.09	0.09	20	180			
							2ОС	56	С4ВЛЧ		18.0	26			2				
55	6	3.9			1		10ВЛЧ	59	1	0.60	21.0	28	0.78	0.78	50	200			
									С4ВЛЧ										

Філія "Львівське лісове господарство" ДП "Ліси України"
ЗІБОЛКІВСЬКЕ лісництво

Квартал	Виділ, під-виділ	Площа, га	Проектується: Рік рубки (п'ятиріччя)	Проектується: Спосіб лісовідновлення	Я р у с	Р Т К	Склад насадження	Вік, років	Клас бонітету, тип лісу (ТЛУ)	Повнота	Висота, м	Діаметр, см	Запас на виділі, тис. куб.м	Запас, що вирубується тис. куб.м	%% ділових дерев	Запас на 1 га, куб.м	Схил: Експозиція	Схил: Крутизна	Додаткові відомості: наявність підросту, інформація про підсочку, відвід в рубку
58	6	1.7			1		10ВЛЧ	54	2	0.60	17.0	22	0.24	0.24	20	140			
									С4ВЛЧ										
58	14	2.4			1		10ВЛЧ	56	2	0.70	18.0	22	0.43	0.43	20	180			
									С4ВЛЧ										
58	18	1.1			1		10ВЛЧ	54	2	0.60	17.0	22	0.15	0.15	20	135			
									С4ВЛЧ										
59	2	2.6			1		10ВЛЧ	55	2	0.80	18.0	22	0.52	0.52	20	200			
									С4ВЛЧ										
59	3	0.7			1		7ВЛЧ	55	1	0.60	19.0	24	0.11	0.11	20	160			
							3БП	55	С4ВЛЧ		21.0	24			55				
60	33	0.5			1		10ВЛЧ	56	3	0.70	16.0	22	0.07	0.07	20	140			
									С5ВЛЧ										
60	36	1.2			1		8ВЛЧ	56	2	0.70	20.0	26	0.29	0.29	20	240			
							2ОС	56	С4ВЛЧ		21.0	34			2				
61	3	0.2			1		7ВЛЧ	56	2	0.60	20.0	26	0.03	0.03	20	160			
							1ДЗ	56	С4ВЛЧ		21.0	28			30				
							2ГЗ	56			17.0	22			1				
62	6	6.0			1		10ВЛЧ	56	2	0.60	19.0	22	0.96	0.96	20	160			
									Д5ВЛЧ										
63	35	0.9			1		7ВЛЧ	56	1	0.45	20.0	26	0.14	0.14	30	160			
							3ТК	56	С4ВЛЧ		28.0	50			20				
65	17	0.4			1		9ВЛЧ	56	2	0.80	18.0	20	0.08	0.08	30	200			
							1СЗ	56	С4ВЛЧ		20.0	30			30				
67	36	5.2			1		10ВЛЧ	56	2	0.60	19.0	24	0.94	0.94	30	180			
									С4ВЛЧ										
69	8	1.2			1		6ВЛЧ	57	1	0.60	21.0	26	0.25	0.25	70	210			
							1ДЗ	57	Д4ГД		19.0	24			70				
							3ОС	57			22.0	28			25				
70	7	0.4			1		10ВЛЧ	56	1	0.40	20.0	26	0.05	0.05	20	120			
									С4ВЛЧ										
70	25	0.4			1		10ВЛЧ	56	2	0.40	19.0	24	0.05	0.05	30	120			
									С4ВЛЧ										
71	33	3.0			1		7ВЛЧ	56	2	0.55	20.0	22	0.47	0.47	30	155			
							3ДЗ	56	С4ВЛЧ		19.0	24			30				
72	8	1.2			1		4ВЛЧ	56	2	0.70	20.0	24	0.18	0.18	30	150			
							4ОС	56	С4ВЛЧ		23.0	28			5				
							2ГЗ	56			10.0	20			2				
Разом		141.5											29.12	29.12					
Разом по господарській секції		434.9											91.05	91.05					

ГОСПОДАРСЬКА СЕКЦІЯ ОСИКОВА - 113
СТИГЛІ НАСАДЖЕННЯ

7	7	3.4			1		9ОС	51	2	0.40	20.0	28	0.48	0.48	5	140			
							1БП	51	С3ГСД		21.0	24			20				
7	15	0.6			1		7ОС	60	2	0.50	22.0	34	0.12	0.12	5	200			

Філія "Львівське лісове господарство" ДП "Ліси України"
ЗІБОЛКІВСЬКЕ лісництво

Квартал	Виділ, під-виділ	Площа, га	Проектується: Рік рубки (п'ятиріччя)	Спосіб лісовідновлення	Я р у с	Т К	Склад насадження	Вік, років	Клас бонітету, тип лісу (ТЛУ)	Повнота	Висота, м	Діаметр, см	Запас на ділі, тис. куб.м	Запас, що вирубується тис. куб.м	%% ділових дерев	Запас на 1 га, куб.м	Схил: Експозиція	Схил: Крутизна	Додаткові відомості: наявність підросту, інформація про підсочку, відвід в рубку
							2БП	60	СЗГСД		23.0	32			10				
							1ВЛЧ	60			20.0	26			30				
7	16	1.7			1		7ОС	61	2	0.50	21.0	34	0.31	0.31	5	180			
							2БП	61	СЗГДС		23.0	32			20				
							1ВЛЧ	61			21.0	26			20				
8	7	2.3			1		5ОС	41	1	0.40	19.0	22	0.28	0.28	5	120			
							4ВЛЧ	41	ДЗГД		18.0	18			20				
							1ЯЗ	41			20.0	22			20				
13	12	4.6			1		10ОС	41	1 СЗГД	0.70	19.0	26	1.24	1.24	10	270			
13	48	0.7			1		6ОС	51	2	0.65	20.0	26	0.14	0.14	5	200			
							2ВЛЧ	51	СЗГД		19.0	20			20				
							2БП	51			19.0	22			20				
15	3	1.4			1		6ОС	56	1	0.50	22.0	30	0.25	0.25	2	180			
							2БП	56	ДЗГД		24.0	28			20				
							1ДЗ	56			21.0	22			20				
							1ГЗ	56			19.0	20			2				
28	4	0.3			1		9ОС	41	1	0.50	19.0	24	0.05	0.05	35	170			
							1ДЗ	41	СЗГДС		17.0	18			40				
34	17	0.2			1		7ОС	51	1	0.50	21.0	30	0.04	0.04	5	180			
							3БП	51	СЗГДС		22.0	28			10				
55	12	0.5			1		10ОС	46	2 СЗГДС	0.60	19.0	24	0.11	0.11	5	220			
67	21	1.8			1		7ОС	66	2	0.55	22.0	34	0.43	0.43	5	240			
							3ДЗ	66	СЗГСД		21.0	28			30				
69	11	2.8			1		9ОС	51	1	0.70	21.0	26	0.73	0.73	10	260			
							1ВЛЧ	51	ДЗГД		19.0	20			20				
70	9	0.8			1		10ОС	46	2 СЗГД	0.40	19.0	24	0.10	0.10	10	130			
70	14	2.2			1		4ОС	71	2	0.70	23.0	34	0.54	0.54	5	245			
							3ВЛЧ	71	С4ГД		21.0	28			20				
							3ДЗ	71			21.0	28			30				
Разом																			
		23.3											4.82	4.82					
ПРИСТИГАЮЧІ НАСАДЖЕННЯ, ЯКІ В ПРОЕКТНОМУ ПЕРІОДІ ДОСЯГНУТЬ ВІКУ СТИГЛОСТІ																			
29	5	0.4			1		8ОС	36	1	0.50	19.0	24	0.06	0.06	5	160			
							2БП	36	СЗГДС		19.0	20			20				
Разом																			
		0.4											0.06	0.06					
Разом по господарській секції																			
		23.7											4.88	4.88					
ГОСПОДАРСЬКА СЕКЦІЯ ТОПОЛЕВА - 119																			
СТИГЛІ НАСАДЖЕННЯ																			
61	1	1.0			1		7ТК	66	1Г	0.50	29.0	42	0.27	0.27	15	270			
							3ВЛЧ	66	СЗГД		23.0	28			50				

Філія "Львівське лісове господарство" ДП "Ліси України"
ЗІБОЛКІВСЬКЕ лісництво

Квартал	Виділ, під-виділ	Площа, га	Проектується: Рік рубки (п'ятиріччя)	Спосіб лісовідновлення	Рік	Склад насадження	Вік, років	Клас бонітету, тип лісу (ТЛУ)	Повнота	Висота, м	Діаметр, см	Запас на виділі, тис. куб.м	Запас, що вирубується тис. куб.м	%% ділових дерев	Запас на 1 га, куб.м	Схил: Експозиція	Схил: Крутизна	Додаткові відомості: наявність підросту, інформація про підсочку, відвід в рубку
Разом																		
		1.0										0.27	0.27					
Разом по господарській секції																		
		1.0										0.27	0.27					
Разом по способу рубок																		
		1096.3										255.71	255.71					
Разом по господарській частині																		
		1096.3										255.71	255.71					
Разом по категорії лісів																		
		1096.3										255.71	255.71					
Усього																		
		1125.1										261.25	261.25					

ФОНД РУБОК ГОЛОВНОГО КОРИСТУВАННЯ на період з 2022 по 2031 рік

Філія "Львівське лісове господарство" ДП "Ліси України"

КОРОСНЯНСЬКЕ лісництво

Квартал	Виділ, під-виділ	Площа, га	Проектується: Рік рубки (п'ятиріччя)	Спосіб лісовідновлення	Р Т К	Я р у с	Склад насадження	Вік, років	Клас бонітету, тип лісу (ТЛУ)	Повнота	Висота, м	Діаметр, см	Запас на виділі, тис. куб.м	Запас, що вирубується, тис. куб.м	%% ділових дерев	Запас на 1 га, куб.м	Схил: Експозиція	Схил: Крутизна	Додаткові відомості: наявність підросту, інформація про підсочку, відвід в рубку
							РЕКРЕАЦІЙНО-ОЗДОРОВЧІ ЛІСИ												
							ГОСПОДАРСЬКА ЧАСТИНА РЕКРЕАЦІЙНО-ОЗДОРОВЧІ ЛІСИ З ОБМЕЖ.РЕЖИМОМ КОРИСТ.НА РІВНИНІ - 7												
							СУЦІЛЬНІ РУБКИ - 1												
							ГОСПОДАРСЬКА СЕКЦІЯ СОСНОВА - 69												
							ПРИСТИГАЮЧІ НАСАДЖЕННЯ, ЯКІ В ПРОЕКТНОМУ ПЕРІОДІ ДОСЯГНУТЬ ВІКУ СТИГЛОСТІ												
68	9	0.4				1	8СЗ	96	1	0.65	30.0	48	0.15	0.15	85	380			
							1ВЛЧ	96	ДЗБД		27.0	32			20				
							1ДЗ	96			27.0	36			55				
68	15	2.1				1	10СЗ	96	1	0.65	28.0	44	0.82	0.82	85	390	ПН	10	
									ДЗГД										
Разом																			
		2.5											0.97	0.97					
Разом по господарській секції																			
		2.5											0.97	0.97					
							ГОСПОДАРСЬКА СЕКЦІЯ ЯЛИНОВА ПОХІДНА - 72												
							СТИГЛІ НАСАДЖЕННЯ												
48	22	4.0				1	6ЯЛЕ	61	1А	0.70	24.0	26	1.32	1.32	85	330			
							2ДЗ	61	Д2ГБД		22.0	24			65				
							2МДЕ	61			25.0	28			80				
59	3	6.1				1	6ЯЛЕ	91	1	0.55	27.0	32	1.53	1.53	40	250			
							2БКЛ	91	ДЗБД		30.0	40			30				
							1ЯВ	71			22.0	24			20				
							1ГЗ	71			16.0	16			5				
63	5	8.4				1	9ЯЛЕ	96	2	0.60	24.0	32	2.94	2.94	70	350	ПД	10	
							1ГЗ	96	ДЗГД		22.0	28			10				
68	5	2.2				1	8ЯЛЕ	96	2	0.60	25.0	28	0.77	0.77	75	350			
							1ДЗ	96	ДЗДГБ		25.0	32			50				
							1ВЛЧ	96			24.0	32			40				
68	14	2.7				1	4ЯЛЕ	96	2	0.50	24.0	32	0.59	0.59	70	220			
							2ВЛЧ	96	Д4ГД		22.0	24			45				
							1ДЗ	96			22.0	26			45				
							1КЛГ	96			23.0	28			30				
							1ЯВ	96			27.0	32			60				
							1ГЗ	96			21.0	20			10				
Разом																			
		23.4											7.15	7.15					
							ПРИСТИГАЮЧІ НАСАДЖЕННЯ, ЯКІ В ПРОЕКТНОМУ ПЕРІОДІ ДОСЯГНУТЬ ВІКУ СТИГЛОСТІ												
48	14	0.5				1	5ЯЛЕ	59	1А	0.70	23.0	24	0.13	0.13	60	250			
							2ТБ	59	ДЗГД		24.0	32			20				
							2ВЛЧ	59			18.0	22			10				
							1ГЗ	59			16.0	18			10				
59	4	0.9				1	9ЯЛЕ	56	1А	0.50	22.0	26	0.24	0.24	50	270			
							1МДЕ	56	ДЗГД		26.0	32			70				
Разом																			

Філія "Львівське лісове господарство" ДП "Ліси України"
КОРОСНЯНСЬКЕ лісництво

Квартал	Виділ, під-виділ	Площа, га	Проектується: Рік рубки (п'ятиріччя)	Проектується: Спосіб лісовідновлення	Я р у с	Р Т К	Склад насадження	Вік, років	Клас бонітету, тип лісу (ТЛУ)	Повнота	Висота, м	Діаметр, см	Запас на виділі, тис. куб.м	Запас, що вирубується, тис. куб.м	%% ділових дерев	Запас на 1 га, куб.м	Схил: Експозиція	Схил: Крутизна	Додаткові відомості: наявність підросту, інформація про підсочку, відвід в рубку
		1.4											0.37	0.37					
Разом по господарській секції																			
		24.8											7.52	7.52					
ГОСПОДАРСЬКА СЕКЦІЯ МОДРИНОВА - 79																			
							СТИГЛІ НАСАДЖЕННЯ												
48	4	2.7			1		10МДЕ	60	1Б Д2ГБД	0.80	27.0	36	1.08	1.08	80	400			
48	8	1.6			1		6МДЕ	60	1Б Д2ГБД	0.80	27.0	32	0.53	0.53	85	330			
							1СЗ	60			25.0	32			85				
							1ДЗ	60			21.0	24			40				
							1ЯЗ	60			23.0	26			20				
							1ГЗ	60			17.0	18			10				
48	12	1.0			1		10МДЕ	60	1Б Д2ГБД	0.70	28.0	36	0.35	0.35	85	350			
48	17	2.5			1		8МДЕ	60	1Б Д2ГД	0.70	28.0	32	0.88	0.88	80	350			
							2СЗ	60			27.0	28			80				
57	6	8.3			1		10МДЕ	54	1Б Д2ГБД	0.70	27.0	36	2.74	2.74	85	330			
58	1	2.2			1		9МДЕ	53	1В Д2ГБД	0.60	29.0	32	0.64	0.64	50	290			
							1ДЗ	53			20.0	20			10				
58	4	1.3			1		8МДЕ	56	1Б ДЗГД	0.60	26.0	28	0.36	0.36	75	280			
							1ЯЗ	56			28.0	36			30				
							1ВЛЧ	56			23.0	24			20				
59	15	3.3			1		10МДЕ	54	1Б ДЗГД	0.70	25.0	28	0.99	0.99	85	300			
60	10	5.9			1		9МДЕ	56	1Б ДЗБД	0.40	28.0	32	1.18	1.18	80	200			
							1ЯЗ	56			28.0	36			60				
60	13	0.7			1		8МДЕ	91	1А ДЗБД	0.55	31.0	40	0.25	0.25	75	350			
							1СЗ	91			32.0	44			85				
							1ДЧР	91			31.0	40			65				
60	18	0.6			1		10МДЕ	58	1Б Д2ДГБ	0.80	27.0	28	0.24	0.24	80	400	З	10	
61	6	7.0			1		9МДЕ	55	1Б Д2ДГБ	0.70	27.0	28	2.31	2.31	85	330			
							1ЯЛЕ	55			26.0	28			80				
61	7	2.3			1		9МДЕ	56	1Б Д2ГБ	0.70	26.0	28	0.81	0.81	85	350	ПДС	10	
							1ДЗ	56			22.0	26			50				
61	18	3.0			1		9МДЕ	54	1Б ДЗГД	0.70	25.0	28	0.90	0.90	80	300			
							1ДЧР	54			26.0	28			60				
61	19	0.5			1		5МДЕ	68	1А ДЗГД	0.70	28.0	32	0.16	0.16	55	310			
							3ВЛЧ	68			23.0	24			30				
							1ДЗ	68			26.0	28			30				
							1КЛГ	68			26.0	28			20				
69	23	0.5			1		8МДЕ	58	1А Д2ГБД	0.60	25.0	28	0.12	0.12	85	240			
							1ГЗ	58			17.0	18			5				
							1СЗ	58			24.0	28			85				
77	10	1.9			1		3МДЕ	55	1Б	0.60	27.0	28	0.38	0.38	85	200	ПДС	10	

Філія "Львівське лісове господарство" ДП "Ліси України"
КОРОСНЯНСЬКЕ лісництво

Квартал	Виділ, під-виділ	Площа, га	Проектується: Рік рубки (п'ятиріччя)	Спосіб лісовідновлення	Р Т К	Я р у с	Склад насадження	Вік, років	Клас бонітету, тип лісу (ТЛУ)	Повнота	Висота, м	Діаметр, см	Запас на виділі, тис. куб.м	Запас, що вирубується тис. куб.м	%% ділових дерев	Запас на 1 га, куб.м	Схил: Експозиція	Схил: Крутизна	Додаткові відомості: наявність підросту, інформація про підсочку, відвід в рубку
							3ГЗ	55	Д2ГБД		18.0	18			10				
							3БП	55			27.0	28			30				
							1ОС	55			24.0	32			20				
77	12	1.2				1	9МДЕ	61	1А	0.75	26.0	28	0.42	0.42	80	**350**			
							1ЯЛЕ	61	Д2ГБД		24.0	24			80				
79	1	3.0				1	10МДЕ	55	1Б Д2ГБД	0.70	26.0	28	0.99	0.99	85	330	ПН	10	
79	2	0.7				1	8МДЕ	59	1Б	**0.65**	**26.0**	**28**	**0.18**	**0.18**	**80**	**250**			
							1СЗ	59	Д2ГБД		25.0	28			80				
							1ГЗ	59			16.0	16			10				
80	18	0.5				1	7МДЕ	60	1А	0.50	26.0	40	0.11	0.11	85	220			
							2СЗ	60	Д2ГБД		29.0	40			75				
							1ГЗ	60			20.0	20			5				
Разом		**50.7**											**15.62**	**15.62**					
				ПРИСТИГАЮЧІ НАСАДЖЕННЯ, ЯКІ В ПРОЕКТНОМУ ПЕРІОДІ ДОСЯГНУТЬ ВІКУ СТИГЛОСТІ															
50	22	2.6				1	4МДЕ	44	1А	0.65	20.0	20	0.47	0.47	80	180	ПНС	20	
							2БКЛ	44	Д3ДГБ		19.0	18			50				
							2ГЗ	44			16.0	16			10				
							1ЯВ	44			20.0	20			20				
							1ЯЗ	44			19.0	20			**20**				
73	16	4.8				1	5МДЕ	49	1Б	0.70	25.0	28	1.49	1.49	70	310			
							3ДЧР	49	Д2ГБД		**26.0**	**26**			**55**				
							1ДЗ	49			24.0	24			50				
							1ЯВ	49			24.0	24			20				
74	9	5.1				1	7МДЕ	49	1А	0.60	22.0	26	0.97	0.97	80	190			
							1ЯЗ	49	Д2ГБД		23.0	24			30				
							1ЯВ	49			20.0	20			10				
							1ГЗ	49			15.0	16			10				
75	12	2.8				1	5МДЕ	45	1Б	0.70	22.0	26	0.67	0.67	55	240	ПН	10	
							2ДЧР	45	Д2ДГБ		20.0	22			80				
							1ДЗ	45			17.0	18			60				
							1БКЛ	45			20.0	20			60				
							1ЯЛЕ	45			21.0	22			**50**				
Разом		**15.3**											**3.60**	**3.60**					
Разом по господарській секції		**66.0**											**19.22**	**19.22**					
				ГОСПОДАРСЬКА СЕКЦІЯ ДУБОВА ВИСОКОСТОВБУРНА - 82															
									СТИГЛІ НАСАДЖЕННЯ										
61	28	0.8				1	8ДЗ	140	1	0.30	30.0	60	0.14	0.14	**45**	**180**			
							1БКЛ	120	Д3ГД		31.0	48			40				
							1ГЗ	90			26.0	36			10				
64	10	0.9				1	9ДЗ	179	3	0.40	25.0	40	0.15	0.15	65	170			
							1ГЗ	55	Д4ГД		19.0	24			5				

Філія "Львівське лісове господарство" ДП "Ліси України"
КОРОСНЯНСЬКЕ лісництво

Квартал	Виділ, під-виділ	Площа, га	Проектується: Рік рубки (п'ятиріччя)	Спосіб лісовідновлення	Р Т К	Я р у с	Склад насадження	Вік, років	Клас бонітету, тип лісу (ТЛУ)	Повнота	Висота, м	Діаметр, см	Запас на виділі, тис. куб.м	Запас, що вирубується тис. куб.м	%% ділових дерев	Запас на 1 га, куб.м	Схил: Експозиція	Схил: Крутизна	Додаткові відомості: наявність підросту, інформація про підсочку, відвід в рубку
Разом																			
		1.7											0.29	0.29					
Разом по господарській секції																			
		1.7											0.29	0.29					
ГОСПОДАРСЬКА СЕКЦІЯ ДУБА ЧЕРВОНОГО - 88																			
СТИГЛІ НАСАДЖЕННЯ																			
60	11	2.6				1	8ДЧР	91	1А	0.70	30.0	40	0.96	0.96	65	370			
							1ДЗ	91	ДЗГД		28.0	40			55				
							1ВЛЧ	91			26.0	28			25				
61	12	1.8				1	4ДЧР	86	1	0.80	27.0	32	0.67	0.67	70	370			
							4МДЕ	86	ДЗБД		28.0	32			65				
							1ЯЗ	86			26.0	32			30				
							1ВЛЧ	86			23.0	24			20				
Разом																			
		4.4											1.63	1.63					
Разом по господарській секції																			
		4.4											1.63	1.63					
ГОСПОДАРСЬКА СЕКЦІЯ ГРАБОВА - 94																			
СТИГЛІ НАСАДЖЕННЯ																			
45	2	3.0				1	6ГЗ	86	2	0.60	24.0	28	0.66	0.66	10	220	З	10	
							2БКЛ	106	Д2ДГБ		25.0	44			50				
							2ЯВ	106			24.0	36			30				
58	6	13.0				1	9ГЗ	81	1	0.70	26.0	28	3.90	3.90	5	300			
							1БКЛ	81	Д2ГБД		33.0	40			60				
69	21	2.2				1	8ГЗ	65	2	0.60	20.0	24	0.40	0.40	5	180	ПН	20	
							2БКЛ	65	Д2ГБД		25.0	36			50				
69	22	2.0				1	6ГЗ	96	2	0.65	23.0	28	0.52	0.52	10	260	ПНЗ	20	
							2БКЛ	96	Д2ДГБ		28.0	40			60				
							1ЯЗ	96			26.0	36			30				
							1ДЗ	96			27.0	32			60				
69	24	1.5				1	7ГЗ	61	3	0.50	17.0	18	0.15	0.15	5	100	ПН	10	
							3КЛГ	61	Д2ГБД		18.0	20			20				
70	15	0.4				1	7ГЗ	90	2	0.50	22.0	26	0.06	0.06	10	160			
							1БКЛ	90	Д2ГБД		27.0	36			60				
							1БП	90			26.0	36			20				
							1ВЛЧ	90			23.0	26			20				
73	29	3.9				1	5ГЗ	71	3	0.65	21.0	24	0.78	0.78	5	200			
							1ВЛЧ	71	Д2ДГБ		22.0	26			20				
							1ЯЗ	71			24.0	32			40				
							1БКЛ	71			24.0	32			60				
							1ДЗ	71			21.0	24			60				
							1БП	71			24.0	32			20				
78	11	4.1				1	7ГЗ	81	2	0.75	23.0	26	1.15	1.15	15	280	ПД	10	
							2БКЛ	81	Д2ГБД		27.0	40			50				

Філія "Львівське лісове господарство" ДП "Ліси України"
КОРОСНЯНСЬКЕ лісництво

Квартал	Виділ, під-виділ	Площа, га	Проектується: Рік рубки (п'ятиріччя)	Спосіб лісовідновлення	Р Т К	Я р у с	Склад насадження	Вік, років	Клас бонітету, тип лісу (ТЛУ)	Повнота	Висота, м	Діаметр, см	Запас на виділі, тис. куб.м	Запас, що вирубується тис. куб.м	%% ділових дерев	Запас на 1 га, куб.м	Схил: Експозиція	Схил: Крутизна	Додаткові відомості: наявність підросту, інформація про підсочку, відвід в рубку
							1КЛГ	81			25.0	28				40			
Разом																			
		30.1											7.62	7.62					
ПРИСТИГАЮЧІ НАСАДЖЕННЯ, ЯКІ В ПРОЕКТНОМУ ПЕРІОДІ ДОСЯГНУТЬ ВІКУ СТИГЛОСТІ																			
58	10	1.0				1	8ГЗ	55	1А	0.70	24.0	26	0.26	0.26		10			260
							1МДЕ	55	ДЗГД		27.0	28				60			
							1ЯВ	55			25.0	26				20			
70	24	6.2				1	7ГЗ	57	2	0.65	20.0	22	1.18	1.18		10			190
							1БКЛ	85	ДЗГД		25.0	28				65			
							1ЯВ	85			25.0	28				30			
							1ЯЛЕ	85			25.0	26				60			
73	30	1.1				1	8ГЗ	56	3	0.70	18.0	20	0.18	0.18		30			160
							1ВЛЧ	56	ДЗГД		18.0	20				5			
							1БП	56			24.0	28				20			
Разом																			
		8.3											1.62	1.62					
Разом по господарській секції																			
		38.4											9.24	9.24					
ГОСПОДАРСЬКА СЕКЦІЯ ЯСЕНЕВА - 97																			
СТИГЛІ НАСАДЖЕННЯ																			
50	24	1.3				1	3ЯЗ	81	1А	0.60	28.0	32	0.35	0.35		55			270
							3МДЕ	81	ДЗДГБ		29.0	40				80			
							1ЯВ	81			28.0	32				30			
							1ГЗ	81			19.0	24				10			
							2ВЛЧ	81			24.0	28				30			
Разом																			
		1.3											0.35	0.35					
ПРИСТИГАЮЧІ НАСАДЖЕННЯ, ЯКІ В ПРОЕКТНОМУ ПЕРІОДІ ДОСЯГНУТЬ ВІКУ СТИГЛОСТІ																			
58	3	6.6				1	3ЯЗ	76	1А	0.50	27.0	28	1.25	1.25		30			190
							2ЯВ	76	Д4ВЛЧ		26.0	28				20			
							2ВЛЧ	76			24.0	28				20			
							2ГЗ	76			19.0	18				10			
							1ДЗ	76			24.0	26				50			
73	17	1.6				1	3ЯЗ	76	1	0.70	24.0	26	0.37	0.37		40			230
							3ВЛЧ	76	ДЗГБ		22.0	28				20			
							3ГЗ	76			18.0	20				10			
							1КЛГ	76			23.0	26				30			
Разом																			
		8.2											1.62	1.62					
Разом по господарській секції																			
		9.5											1.97	1.97					
ГОСПОДАРСЬКА СЕКЦІЯ БЕРЕЗОВА - 110																			

Філія "Львівське лісове господарство" ДП "Ліси України"
КОРОСНЯНСЬКЕ лісництво

Квартал	Виділ, під-виділ	Площа, га	Проектується: Рік рубки (п'ятиріччя)	Проектується: Спосіб лісовідновлення	Я р у с	Р Т К	Склад насадження	Вік, років	Клас бонітету, тип лісу (ТЛУ)	Повнота	Висота, м	Діаметр, см	Запас на виділі, тис. куб.м	Запас, що вирубується тис. куб.м	%% ділових дерев	Запас на 1 га, куб.м	Схил: Експозиція	Схил: Крутизна	Додаткові відомості: наявність підросту, інформація про підсочку, відвід в рубку
							СТИГЛІ НАСАДЖЕННЯ												
70	20	1.9			1		4БП	86	1	0.70	28.0	32	0.55	0.55	60	290			
							2БКЛ	86	Д2ГБД		30.0	36			60				
							2ГЗ	86			24.0	26			5				
							1ДЗ	86			28.0	36			60				
							1ВЛЧ	86			26.0	28			20				
74	1	5.7			1		6БП	66	1А	0.75	27.0	28	1.43	1.43	45	250			
							2БКЛ	70	Д2ГБД		27.0	28			60				
							2ГЗ	70			20.0	20			10				
74	3	2.0			1		6БП	66	1А	0.75	25.0	28	0.54	0.54	30	270			
							2БКЛ	66	Д2ГБД		25.0	28			60				
							2ГЗ	66			20.0	20			5				
74	24	0.8			1		5БП	66	1А	0.75	27.0	28	0.20	0.20	45	250			
							3ГЗ	70	Д2ГБД		20.0	20			10				
							2БКЛ	70			27.0	28			60				
75	3	2.2			1		9БП	69	1А	0.70	27.0	40	0.62	0.62	45	280			
							1БКЛ	69	Д2ГБД		27.0	40			60				
Разом		12.6											3.34	3.34					
Разом по господарській секції		12.6											3.34	3.34					
				ГОСПОДАРСЬКА СЕКЦІЯ ЧОРНОВІЛЬХОВА - 112															
							СТИГЛІ НАСАДЖЕННЯ												
48	1	1.5			1		6ВЛЧ	61	1А	0.70	24.0	28	0.44	0.44	30	290			
							3ТБ	61	Д3БД		25.0	36			25				
							1МДЕ	61			27.0	36			85				
50	19	0.3			1		4ВЛЧ	64	3	0.50	17.0	24	0.04	0.04	10	140	ПНС	15	
							6ВРБ	74	С4ВЛЧ		18.0	32			5				
50	27	1.6			1		4ВЛЧ	71	1	0.50	23.0	28	0.29	0.29	50	180			
							3ГЗ	71	Д3ГД		21.0	24			10				
							2ЯВ	71			26.0	28			30				
							1ЯЗ	71			28.0	32			20				
61	25	1.6			1		7ВЛЧ	76	2	0.70	23.0	26	0.40	0.40	40	250			
							2ГЗ	76	Д3ГД		20.0	24			5				
							1ДЗ	76			26.0	32			40				
64	4	0.8			1		8ВЛЧ	76	2	0.70	23.0	26	0.22	0.22	55	270			
							1ГЗ	76	Д3БД		22.0	24			5				
							1ДЗ	76			25.0	28			40				
64	7	0.5			1		9ВЛЧ	75	2	0.60	23.0	26	0.11	0.11	55	220			
							1ГЗ	75	Д3ГД		22.0	22			15				
68	10	3.0			1		3ВЛЧ	65	1	0.65	24.0	28	0.84	0.84	55	280			
							2ЯЗ	65	Д4ВЛЧ		27.0	32			50				
							2ТБ	65			29.0	44			20				
							1ДЗ	65			25.0	28			50				
							1БП	65			28.0	36			40				
							1ГЗ	65			22.0	24			10				

Філія "Львівське лісове господарство" ДП "Ліси України"
КОРОСНЯНСЬКЕ лісництво

Квартал	Виділ, під-виділ	Площа, га	Проектується: Рік рубки (п'ятиріччя)	Спосіб лісовідновлення	Р Т К	Я р у с	Склад насадження	Вік, років	Клас бонітету, тип лісу (ТЛУ)	Повнота	Висота, м	Діаметр, см	Запас на виділі, тис. куб.м	Запас, що вирубується тис. куб.м	%% ділових дерев	Запас на 1 га, куб.м	Схил: Експозиція	Схил: Крутизна	Додаткові відомості: наявність підросту, інформація про підсочку, відвід в рубку
70	21	4.2				1	4ВЛЧ	85	2	0.60	24.0	26	1.05	1.05	55	250			
							3БП	85	ДЗБД		29.0	36			30				
							1ДЗ	85			25.0	32			40				
							1ГЗ	85			24.0	26			10				
							1ОС	85			28.0	40			10				
73	20	1.4				1	7ВЛЧ	76	2	0.50	22.0	24	0.25	0.25	50	180			
							1ГЗ	76	ДЗГБ		18.0	18			5				
							1ЯЗ	76			24.0	24			20				
							1КЛГ	76			23.0	24			40				
73	28	2.4				1	5ВЛЧ	76	2	0.60	22.0	24	0.41	0.41	45	170			
							4ГЗ	76	ДЗГБ		18.0	22			5				
							1КЛГ	76			22.0	26			30				
79	3	2.4				1	8ВЛЧ	66	3	0.60	18.0	24	0.36	0.36	30	150	ПН	15	
							1БКЛ	66	ДЗГД		24.0	26			60				
							1ГЗ	66			18.0	22			10				
Разом																			
		19.7											4.41	4.41					
Разом по господарській секції																			
		19.7											4.41	4.41					
Разом по способу рубок																			
		179.6											48.59	48.59					

ПОСТУПОВІ РУБКИ - 2
ГОСПОДАРСЬКА СЕКЦІЯ БУКОВА - 91
СТИГЛІ НАСАДЖЕННЯ

46	9	4.0				1	10БКЛ	130	1	0.30	31.0	52	0.68	0.68	60	170			
									Д2ДГБ										
46	10	10.0				1	10БКЛ	130	1	0.65	32.0	52	3.90	1.20	60	390			
									Д2ДГБ										
47	2	1.0				1	4БКЛ	126	2	0.50	29.0	52	0.26	0.26	40	260	ПН	10	
							6БКЛ	96	Д2ДГБ		27.0	36			50				
47	8	1.5				1	4БКЛ	124	1	0.50	30.0	52	0.45	0.45	50	300			
							6БКЛ	94	Д2ДГБ		28.0	32			50				
47	12	8.3				1	10БКЛ	141	1	0.55	31.0	48	2.66	0.48	55	320			
									Д2ДГБ										
48	32	0.9				1	10БКЛ	105	1	0.50	29.0	36	0.25	0.25	50	280			
									Д2ДГБ										
48	33	0.9				1	7БКЛ	105	1А	0.85	32.0	40	0.45	0.11	70	500			
							3БКЛ	140	Д2ДГБ		32.0	52			70				
49	3	0.8				1	8БКЛ	125	1	0.40	30.0	52	0.18	0.18	40	220			
							2БКЛ	75	Д2ДГБ		26.0	28			40				
49	11	5.0				1	10БКЛ	116	1А	0.55	33.0	52	1.60	0.29	50	320			
									Д2ДГБ										
49	13	7.0				1	10БКЛ	116	1А	0.70	33.0	40	3.15	1.12	50	450			
									Д2ДГБ										
49	14	5.0				1	10БКЛ	116	1	0.55	32.0	44	1.60	0.29	50	320			

Філія "Львівське лісове господарство" ДП "Ліси України"
КОРОСНЯНСЬКЕ лісництво

Квартал	Виділ, під-виділ	Площа, га	Проектується: Рік рубки (п'ятиріччя)	Проектується: Спосіб лісовідновлення	Я р у с	Р Т К	Склад насадження	Вік, років	Клас бонітету, тип лісу (ТЛУ)	Повнота	Висота, м	Діаметр, см	Запас на виділі, тис. куб.м	Запас, що вирубується тис. куб.м	%% ділових дерев	Запас на 1 га, куб.м	Схил: Експозиція	Схил: Крутизна	Додаткові відомості: наявність підросту, інформація про підсочку, відвід в рубку
54	7	3.7				1	10БКЛ	140	Д2ДГБ 2	0.40	29.0	52	0.74	0.74	40	200			
55	1	1.3				1	10БКЛ	120	Д2ДГБ 1	0.65	32.0	48	0.51	0.16	60	390	ПД	10	
55	9	2.0				1	10БКЛ	137	Д2ДГБ 1	0.45	33.0	52	0.58	0.58	50	290			
56	2	1.0				1	10БКЛ	131	Д2ДГБ 1	0.70	33.0	52	0.42	0.15	50	420			
56	3	1.0				1	10БКЛ	131	Д3ДГБ 1	0.70	33.0	52	0.43	0.15	50	430			
56	4	6.5				1	10БКЛ	131	Д2ДГБ 1А	0.70	34.0	52	2.99	1.07	50	460			
56	5	1.0				1	10БКЛ	130	Д3ДГБ 1	0.50	33.0	48	0.31	0.31	50	310			
56	6	1.0				1	10БКЛ	131	Д3ДГБ 1	0.50	33.0	48	0.32	0.32	50	320			
56	7	1.0				1	10БКЛ	131	Д3ДГБ 1	0.50	33.0	48	0.32	0.32	50	320			
56	8	1.0				1	10БКЛ	131	Д3ДГБ 1	0.50	33.0	48	0.32	0.32	50	320			
56	9	1.0				1	10БКЛ	131	Д3ДГБ 1	0.50	33.0	48	0.31	0.31	50	310			
56	10	2.8				1	10БКЛ	131	Д3ДГБ 1А	0.55	34.0	48	0.92	0.17	50	330			
57	2	5.0				1	8БКЛ	121	Д3ДГБ 1	0.55	32.0	48	1.65	0.30	45	330			
							2БКЛ	101	Д2ДГБ		30.0	36			52				
57	3	1.0				1	8БКЛ	121	1А	0.70	33.0	52	0.44	0.16	45	440			
							2БКЛ	100	Д2ДГБ		30.0	36			50				
57	4	1.0				1	8БКЛ	121	1А	0.50	33.0	52	0.29	0.29	40	290			
							2БКЛ	91	Д2ДГБ		28.0	32			50				
57	5	4.9				1	10БКЛ	121	1А	0.55	33.0	52	1.62	0.29	40	330			
57	10	1.0				1	8БКЛ	121	Д2ДГБ 1А	0.70	33.0	52	0.44	0.16	45	440			
							2БКЛ	100	Д3ДГБ		30.0	36			50				
57	11	1.0				1	8БКЛ	121	1А	0.70	33.0	52	0.44	0.16	45	440			
							2БКЛ	100	Д3ДГБ		30.0	36			50				
57	12	1.0				1	8БКЛ	121	1А	0.70	33.0	52	0.44	0.16	45	440			
							2БКЛ	100	Д3ДГБ		30.0	36			50				
59	14	2.0				1	10БКЛ	116	1	0.65	31.0	40	0.80	0.25	45	400	ПДС	15	
60	2	1.0				1	10БКЛ	135	Д2ДГБ 1	0.35	30.0	48	0.20	0.20	60	200			
60	4	1.4				1	10БКЛ	135	Д2ДГБ 1	0.35	30.0	48	0.28	0.28	60	200			
60	6	0.6				1	10БКЛ	135	Д2ДГБ 2	0.40	28.0	44	0.12	0.12	50	200	С	10	
60	7	0.7				1	10БКЛ	135	Д2ДГБ 2	0.40	28.0	44	0.14	0.14	40	200	С	10	

Філія "Львівське лісове господарство" ДП "Ліси України"
КОРОСНЯНСЬКЕ лісництво

Квартал	Виділ, під-виділ	Площа, га	Проектується: Рік рубки (п'ятиріччя)	Проектується: Спосіб лісовідновлення	Я р у с	Р Т К	Склад насадження	Вік, років	Клас бонітету, тип лісу (ТЛУ)	Повнота	Висота, м	Діаметр, см	Запас на ділі, тис. куб.м	Запас, що вирубується тис. куб.м	%% ділових дерев	Запас на 1 га, куб.м	Схил: Експозиція	Схил: Крутизна	Додаткові відомості: наявність підросту, інформація про підсочку, відвід в рубку
									Д2ДГБ										
63	4	1.5			1		3БКЛ	105	1	0.50	30.0	44	0.33	0.33	40	220	ПД	15	
							3ГЗ	90	Д2ДГБ		21.0	24			10				
							2ДЗ	105			27.0	40			40				
							1ЯЛЕ	105			26.0	30			40				
							1ЯВ	105			28.0	36			20				
65	8	9.4			1		10БКЛ	140	1	0.55	32.0	58	3.01	0.55	60	320			
									Д2ДГБ										
70	4	2.0			1		10БКЛ	139	1	0.35	30.0	52	0.38	0.38	30	190			
									Д2ГБД										
72	16	10.0			1		10БКЛ	121	1А	0.70	33.0	44	4.50	1.61	55	450	ПН	10	
									Д2ДГБ										
73	1	3.8			1		4БКЛ	101	1	0.70	30.0	44	1.10	0.39	55	290			
							4ГЗ	101	Д2ДГБ		23.0	28			10				
							1ДЗ	101			24.0	36			55				
							1БП	101			29.0	40			20				
73	4	0.9			1		9БКЛ	121	1	0.65	32.0	44	0.34	0.10	55	380	ПН	10	
							1ГЗ	94	Д3ДГБ		26.0	36			10				
73	7	0.7			1		9БКЛ	121	1	0.45	32.0	48	0.18	0.18	55	260			
							1ГЗ	94	Д2ДГБ		26.0	32			10				
73	9	1.0			1		9БКЛ	121	1	0.50	32.0	48	0.28	0.28	55	280			
							1ГЗ	94	Д2ДГБ		26.0	32			10				
73	10	1.0			1		9БКЛ	121	1	0.50	32.0	48	0.28	0.28	55	280			
							1ГЗ	94	Д2ДГБ		26.0	32			10				
73	35	2.5			1		9БКЛ	121	1	0.65	32.0	44	0.88	0.27	55	350			
							1ГЗ	94	Д2ДГБ		26.0	28			10				
73	37	0.8			1		9БКЛ	121	1	0.65	32.0	44	0.28	0.09	55	350			
							1ГЗ	94	Д3ДГБ		26.0	28			10				
74	11	5.5			1		9БКЛ	120	1	0.60	32.0	44	2.04	0.51	65	370	ПДЗ	20	
							1ГЗ	111	Д2ДГБ		25.0	26			10				
74	14	1.7			1		5БКЛ	121	1	0.65	31.0	44	0.60	0.18	50	350	ПДС	10	
							5БКЛ	101	Д2ДГБ		30.0	36			50				
74	15	0.7			1		5БКЛ	121	1	0.40	30.0	44	0.14	0.14	50	200			
							5БКЛ	101	Д2ДГБ		27.0	36			50				
74	16	1.0			1		4БКЛ	121	1	0.50	32.0	44	0.29	0.29	50	290			
							5БКЛ	101	Д2ДГБ		30.0	36			50				
							1ГЗ	101			23.0	36			10				
74	17	1.0			1		4БКЛ	121	1	0.50	32.0	48	0.30	0.30	60	300			
							5БКЛ	101	Д2ДГБ		30.0	36			60				
							1ГЗ	101			23.0	26			10				
74	18	1.1			1		4БКЛ	121	1	0.50	32.0	48	0.33	0.33	50	300			
							5БКЛ	101	Д2ДГБ		30.0	36			50				
							1ГЗ	101			23.0	26			10				
74	19	1.0			1		4БКЛ	121	1	0.50	32.0	48	0.30	0.30	50	300			
							5БКЛ	101	Д2ДГБ		30.0	36			50				
							1ГЗ	101			23.0	26			10				
74	20	1.0			1		4БКЛ	121	1	0.50	32.0	48	0.30	0.30	50	300			
							5БКЛ	101	Д2ДГБ		30.0	36			50				

Філія "Львівське лісове господарство" ДП "Ліси України"
КОРОСНЯНСЬКЕ лісництво

Квартал	Виділ, під-виділ	Площа, га	Проектується: Рік рубки (п'ятиріччя)	Проектується: Спосіб лісовідновлення	Я р у с	Р Т К	Склад насадження	Вік, років	Клас бонітету, тип лісу (ТЛУ)	Повнота	Висота, м	Діаметр, см	Запас на виділі, тис. куб.м	Запас, що вирубується тис. куб.м	%% ділових дерев	Запас на 1 га, куб.м	Схил: Експозиція	Схил: Крутизна	Додаткові відомості: наявність підросту, інформація про підсочку, відвід в рубку
							1ГЗ	101			23.0	**26**			**20**				
75	6	1.4			1		9БКЛ	116	1	0.60	32.0	44	0.46	0.11	85	330			
							1ГЗ	86	Д3ДГБ		26.0	28			10				
75	9	3.2			1		10БКЛ	116	1	0.40	32.0	44	0.80	0.80	65	250			
									Д3ДГБ										
75	11	2.3			1		9БКЛ	116	1	0.50	32.0	48	0.69	0.69	75	300			
							1ГЗ	84	Д3ДГБ		26.0	32			20				
75	16	1.0			1		4БКЛ	121	1	0.45	32.0	48	0.25	0.25	50	250			
							5БКЛ	101	Д2ДГБ		28.0	36			50				
							1ГЗ	101			25.0	28			10				
75	18	1.0			1		5БКЛ	121	1	0.50	32.0	48	0.29	0.29	50	290			
							5БКЛ	101	Д2ДГБ		28.0	32			50				
75	20	5.0			1		7БКЛ	121	1	0.65	31.0	48	1.70	0.52	60	**340**			
							2ЯЗ	101	Д2ДГБ		29.0	40			50				
							1ГЗ	101			24.0	26			**10**				
75	21	5.0			1		4БКЛ	121	1	0.55	31.0	48	1.40	0.25	50	280			
							5БКЛ	101	Д2ДГБ		**28.0**	**36**			**50**				
							1ГЗ	101			24.0	26			10				
75	22	5.0			1		9БКЛ	110	1	0.55	31.0	44	1.60	0.29	60	320			
							1ГЗ	80	Д2ДГБ		24.0	26			20				
75	23	5.0			1		4БКЛ	121	1	0.70	32.0	48	2.00	0.71	50	400			
							5БКЛ	101	Д2ДГБ		29.0	36			60				
							1ГЗ	101			24.0	26			10				
75	24	3.1			1		4БКЛ	121	1	0.55	31.0	48	**0.87**	**0.16**	**50**	**280**			
							5БКЛ	101	Д2ДГБ		28.0	36			50				
							1ГЗ	101			**24.0**	**26**			**10**				
75	25	3.5			1		4БКЛ	121	1	0.70	31.0	48	1.33	0.47	50	380			
							5БКЛ	101	Д2ДГБ		28.0	36			50				
							1ГЗ	101			24.0	26			10				
76	**3**	**0.9**			1		9БКЛ	114	1А	0.50	33.0	48	0.27	0.27	65	300			
							1ГЗ	84	Д2ДГБ		26.0	36			10				
76	8	4.0			1		4БКЛ	121	1	0.60	32.0	48	1.36	0.34	50	340			
							3БКЛ	101	Д3ДГБ		30.0	36			50				
							2ЯЗ	101			32.0	40			30				
							1ГЗ	101			24.0	26			10				
76	9	3.9			1		4БКЛ	121	1	0.55	31.0	48	1.09	0.20	50	280			
							3БКЛ	101	Д3ДГБ		29.0	36			**50**				
							2ЯЗ	101			32.0	40			30				
							1ГЗ	101			20.0	24			10				
76	18	0.7			1		9БКЛ	114	1А	0.50	33.0	48	0.21	0.21	65	300			
							1ГЗ	84	Д2ДГБ		26.0	36			10				
77	1	24.0			1		9БКЛ	101	1	0.70	30.0	40	8.88	3.17	60	370	ПН	10	
							1ГЗ	71	Д2ДГБ		21.0	24			10				
77	8	3.7			1		7БКЛ	101	1А	0.70	33.0	40	1.41	0.50	55	380	ПД	10	
							3ГЗ	101	Д2ДГБ		25.0	26			10				
78	3	7.6			1		6БКЛ	101	1	0.70	30.0	40	2.66	0.95	50	350	ПН	10	
							2БКЛ	81	Д2ДГБ		26.0	32			50				
							2ГЗ	81			23.0	26			10				

Філія "Львівське лісове господарство" ДП "Ліси України"
КОРОСНЯНСЬКЕ лісництво

Квартал	Виділ, під-виділ	Площа, га	Проектується: Рік рубки (п'ятиріччя)	Спосіб лісовідновлення	Р Т К	Я р у с	Склад насадження	Вік, років	Клас бонітету, тип лісу (ТЛУ)	Повнота	Висота, м	Діаметр, см	Запас на виділі, тис. куб.м	Запас, що вирубується тис. куб.м	%% ділових дерев	Запас на 1 га, куб.м	Схил: Експозиція	Схил: Крутизна	Додаткові відомості: наявність підросту, інформація про підсочку, відвід в рубку
78	6	1.0				1	7БКЛ	111	1	0.40	30.0	40	0.24	0.24	50	240			
							3БКЛ	91	Д2ДГБ		28.0	32			60				
78	13	12.5				1	6БКЛ	101	1	0.70	30.0	40	4.38	1.56	50	350	ПН	10	
							3БКЛ	81	Д2ДГБ		27.0	32			50				
							1ГЗ	81			23.0	24			10				
78	15	0.3				1	7БКЛ	111	1	0.40	30.0	40	0.07	0.07	50	230			
							3БКЛ	91	Д2ДГБ		28.0	32			60				
78	16	0.4				1	7БКЛ	111	1	0.40	30.0	40	0.09	0.09	50	230			
							3БКЛ	91	Д2ДГБ		28.0	32			60				
79	5	1.3				1	10БКЛ	126	1	0.45	32.0	52	0.36	0.36	65	280	ПН	10	
									Д2ДГБ										
79	18	2.4				1	10БКЛ	140	2	0.35	29.0	52	0.43	0.43	40	180			
									Д2ДГБ										
79	21	2.6				1	10БКЛ	140	2	0.35	29.0	52	0.52	0.52	40	200			
									Д2ДГБ										
80	14	2.4				1	10БКЛ	145	2	0.50	28.0	52	0.60	0.60	40	250	ПД	10	
									Д2ДГБ										
80	16	2.9				1	10БКЛ	145	2	0.50	30.0	52	0.81	0.81	40	280			
									Д2ДГБ										
Разом		241.0											80.84	34.09					
ПРИСТИГАЮЧІ НАСАДЖЕННЯ, ЯКІ В ПРОЕКТНОМУ ПЕРІОДІ ДОСЯГНУТЬ ВІКУ СТИГЛОСТІ																			
44	2	23.0				1	9БКЛ	96	1А	0.75	32.0	40	9.89	3.96	55	430	ПН	10	
							1ГЗ	95	Д2ДГБ		26.0	28			10				
44	3	9.7				1	9БКЛ	95	1А	0.75	32.0	40	4.07	1.63	45	420	ПН	15	
							1ГЗ	95	Д2ДГБ		26.0	28			10				
44	4	0.2				1	9БКЛ	95	1	0.60	28.0	32	0.06	0.01	50	290			
							1ГЗ	95	Д2ДГБ		22.0	22			10				
45	1	25.5				1	10БКЛ	96	1	0.80	30.0	36	11.48	5.02	65	450	ПНЗ	15	
									Д2ДГБ										
45	3	29.4				1	10БКЛ	96	1А	0.80	31.0	36	13.23	5.79	65	450	ПН	10	
									Д2ДГБ										
45	4	0.1				1	9БКЛ	95	1	0.60	28.0	32	0.03	0.01	50	290			
							1ГЗ	95	Д2ДГБ		22.0	22			10				
47	3	3.2				1	5БКЛ	96	1	0.65	27.0	36	1.18	0.36	50	370	ПНС	25	
							3БКЛ	76	Д2ДГБ		26.0	26			40				
							2БКЛ	126			29.0	52			50				
63	6	0.5				1	4БКЛ	96	1А	0.60	32.0	44	0.14	0.03	65	270			
							3ГЗ	96	Д2ДГБ		24.0	28			10				
							2БП	96			30.0	40			30				
							1ДЗ	96			28.0	36			40				
69	16	7.0				1	6БКЛ	100	1А	0.70	33.0	36	2.66	0.95	55	380	ПН	20	
							3ГЗ	100	Д2ДГБ		26.0	28			10				
							1ДЗ	100			28.0	32			40				
Разом		98.6											42.74	17.76					

Філія "Львівське лісове господарство" ДП "Ліси України"
КОРОСНЯНСЬКЕ лісництво

Квартал	Виділ, під-виділ	Площа, га	Проектується: Рік рубки (п'ятиріччя)	Проектується: Спосіб лісовідновлення	Проектується: Рік	Проектується: Спосіб	Я р у с	Склад насадження	Вік, років	Клас бонітету, тип лісу (ТЛУ)	Повнота	Висота, м	Діаметр, см	Запас на виділі, тис. куб.м	Запас, що вирубується тис. куб.м	%% ділових дерев	Запас на 1 га, куб.м	Схил: Експозиція	Схил: Крутизна	Додаткові відомості: наявність підросту, інформація про підсочку, відвід в рубку
Разом по господарській секції																				
		339.6													123.58	51.85				
Разом по способу рубок																				
		339.6													123.58	51.85				
Разом по господарській частині																				
		519.2													172.17	100.44				
Разом по категорії лісів																				
		519.2													172.17	100.44				
Усього																				
		519.2													172.17	100.44				

ФОНД РУБОК ГОЛОВНОГО КОРИСТУВАННЯ на період з 2022 по 2031 рік

Філія "Львівське лісове господарство" ДП "Ліси України"

ЛЮБЕЛЬСЬКЕ лісництво

Квартал	Виділ, під-виділ	Площа, га	Проектується: Рік рубки (п'ятиріччя)	Спосіб лісовідновлення	Р Т К	Я: рік	Склад насадження	Вік, років	Клас бонітету, тип лісу (ТЛУ)	Повнота	Висота, м	Діаметр, см	Запас на виділі, тис. куб.м	Запас, що вирубується тис. куб.м	%% ділових дерев	Запас на 1 га, куб.м	Експозиція	Крутизна	Додаткові відомості: наявність підросту, інформація про підсочку, відвід в рубку
							ЗАХИСНІ ЛІСИ												
							ГОСПОДАРСЬКА ЧАСТИНА ЗАХИСНІ ЛІСИ З ОБМЕЖЕНИМ РЕЖИМОМ КОРИСТУВАННЯ НА РІВНИНІ - 11												
							СУЦІЛЬНІ РУБКИ - 1												
							ГОСПОДАРСЬКА СЕКЦІЯ СОСНОВА - 69												
							СТИГЛІ НАСАДЖЕННЯ												
11	28	3.1				1	10СЗ	106	2	0.50	24.0	38	0.78	0.78	45	250			
									ВЗДС										
11	37	4.9				1	10СЗ	111	2	0.50	24.0	42	1.27	1.27	50	260			
									В2ДС										
Разом																			
		8.0											2.05	2.05					
Разом по господарській секції																			
		8.0											2.05	2.05					
							ГОСПОДАРСЬКА СЕКЦІЯ БЕРЕЗОВА - 110												
							ПРИСТИГАЮЧІ НАСАДЖЕННЯ, ЯКІ В ПРОЕКТНОМУ ПЕРІОДІ ДОСЯГНУТЬ ВІКУ СТИГЛОСТІ												
9	26	0.2				1	7БП	56	2	0.60	18.0	24	0.03	0.03	30	145			
							2ВЛЧ	56	В4ДС		18.0	22			30				
							1СЗ	56			22.0	26			50				
11	22	2.0				1	8БП	56	1	0.60	22.0	28	0.36	0.36	30	180			
							1СЗ	56	В4ДС		23.0	30			50				
							1ВЛЧ	56			20.0	28			30				
Разом																			
		2.2											0.39	0.39					
Разом по господарській секції																			
		2.2											0.39	0.39					
Разом по способу рубок																			
		10.2											2.44	2.44					
Разом по господарській частині																			
		10.2											2.44	2.44					
Разом по категорії лісів																			
		10.2											2.44	2.44					
							ЕКСПЛУАТАЦІЙНІ ЛІСИ												
							ГОСПОДАРСЬКА ЧАСТИНА ЕКСПЛУАТАЦІЙНІ ЛІСИ НА РІВНИНІ - 13												
							СУЦІЛЬНІ РУБКИ - 1												
							ГОСПОДАРСЬКА СЕКЦІЯ СОСНОВА - 70												
							СТИГЛІ НАСАДЖЕННЯ												
1	13	2.5				1	9СЗ	87	2	0.55	25.0	38	0.70	0.70	55	280			
							1ВЛЧ	71	С3ГДС		20.0	24			30				
1	32	0.6				1	7СЗ	81	1А	0.50	28.0	44	0.16	0.16	50	260			
							2ДЗ	81	С2ГДС		24.0	32			30				

Філія "Львівське лісове господарство" ДП "Ліси України"
ЛЮБЕЛЬСЬКЕ лісництво

Квартал	Виділ, під-виділ	Площа, га	Проектується: Рік рубки (п'ятиріччя)	Проектується: Спосіб лісовідновлення	Ярус	Склад насадження	Вік, років	Клас бонітету, тип лісу (ТЛУ)	Повнота	Висота, м	Діаметр, см	Запас на виділі, тис. куб.м	Запас, що вирубується тис. куб.м	%% ділових дерев	Запас на 1 га, куб.м	Схил: Експозиція	Схил: Крутизна	Додаткові відомості: наявність підросту, інформація про підсочку, відвід в рубку
						1БП	81			26.0	36			10				
1	36	0.8			1	5СЗ	81	1	0.60	26.0	38	0.22	0.22	50	280			
						5ДЗ	81	СЗГДС		24.0	30			30				
1	37	10.2			1	5СЗ	81	1	0.60	26.0	38	2.86	2.86	55	280			
						5ДЗ	81	СЗГДС		24.0	30			30				
2	6	1.9			1	6СЗ	81	2	0.50	22.0	42	0.33	0.33	55	175			
						3ДЗ	81	СЗГДС		18.0	30			20				
						1БП	81			21.0	32			20				
2	8	3.4			1	6СЗ	87	2	0.25	23.0	34	0.34	0.34	40	100			
						4ДЗ	87	ВЗДС		20.0	26			20				
2	20	1.7			1	9СЗ	87	1	0.30	27.0	40	0.29	0.29	50	170			
						1ДЗ	87	СЗГДС		24.0	36			30				
2	27	0.7			1	9СЗ	87	1	0.50	26.0	40	0.21	0.21	50	300			
						1ДЗ	87	СЗГДС		23.0	32			30				
5	15	3.2			1	10СЗ	91	2	0.25	25.0	42	0.45	0.45	50	140			
								ВЗДС										
5	21	1.4			1	10СЗ	91	2	0.25	24.0	40	0.20	0.20	40	140			
								В2ДС										
5	26	2.4			1	10СЗ	91	3	0.25	22.0	40	0.22	0.22	40	90			
								ВЗДС										
5	29	0.8			1	10СЗ	86	1	0.55	27.0	44	0.27	0.27	50	340			
								В2ДС										
5	31	1.8			1	10СЗ	91	1	0.40	26.0	42	0.40	0.40	50	220			
								В2ДС										
5	46	6.2			1	10СЗ	81	1	0.35	25.0	38	1.18	1.18	55	190			
								В2ДС										
6	2	0.2			1	10СЗ	86	2	0.30	24.0	36	0.03	0.03	50	145			
								СЗГДС										
6	12	1.6			1	10СЗ	87	2	0.25	24.0	36	0.20	0.20	60	125			
								ВЗДС										
7	4	4.3			1	7СЗ	81	2	0.55	24.0	38	1.08	1.08	55	250			
						3ДЗ	81	СЗГДС		20.0	28			15				
7	26	0.9			1	7СЗ	81	2	0.60	24.0	34	0.23	0.23	50	250			
						3ДЗ	81	СЗГДС		20.0	26			15				
18	24	1.9			1	10СЗ	96	2	0.30	25.0	38	0.30	0.30	55	160			
								ВЗДС										
19	10	1.0			1	10СЗ	96	2	0.50	25.0	36	0.25	0.25	55	250			
								ВЗДС										
19	27	0.6			1	10СЗ	91	2	0.40	25.0	38	0.12	0.12	50	200			
								ВЗДС										
19	33	1.8			1	10СЗ	81	1	0.50	25.0	36	0.49	0.49	55	270			
								ВЗДС										
20	16	0.9			1	10СЗ	87	2	0.60	25.0	40	0.30	0.30	55	330			
								ВЗДС										
20	28	0.4			1	10СЗ	86	2	0.50	23.0	36	0.10	0.10	55	240			
								ВЗДС										
20	32	1.1			1	10СЗ	91	2	0.25	23.0	36	0.12	0.12	30	110			
								В2ДС										

Філія "Львівське лісове господарство" ДП "Ліси України"
ЛЮБЕЛЬСЬКЕ лісництво

Квартал	Виділ, під-виділ	Площа, га	Проектується: Рік рубки (п'ятиріччя)	Проектується: Спосіб лісовідновлення	Я р у с	Р Т К	Склад насадження	Вік, років	Клас бонітету, тип лісу (ТЛУ)	Повнота	Висота, м	Діаметр, см	Запас на виділі, тис. куб.м	Запас, що вирубується тис. куб.м	%% ділових дерев	Запас на 1 га, куб.м	Схил: Експозиція	Схил: Крутизна	Додаткові відомості: наявність підросту, інформація про підсочку, відвід в рубку
20	36	3.3			1		10СЗ	96	2 В2ДС	0.50	25.0	38	0.83	0.83	55	250			
20	40	1.4			1		10СЗ	96	2 В3ДС	0.25	26.0	44	0.20	0.20	60	140			
21	8	1.7			1		10СЗ	81	2 В3ДС	0.50	24.0	34	0.43	0.43	55	250			
21	11	4.5			1		10СЗ	81	1 В3ДС	0.50	25.0	40	1.22	1.22	55	270			
21	20	4.8			1		8СЗ	86	2	0.25	24.0	38	0.53	0.53	40	110			
							1ДЗ	71	СЗГДС		22.0	26			30				
							1ВЛЧ	61			22.0	24			30				
21	23	0.8			1		10СЗ	81	2 В3ДС	0.50	24.0	34	0.20	0.20	55	250			
25	18	23.8			1		10СЗ	81	2 В3ДС	0.55	23.0	36	6.43	6.43	75	270			
26	13	5.7			1		10СЗ	81	2 В3ДС	0.55	24.0	38	1.54	1.54	55	270			
26	17	11.0			1		10СЗ	81	1 В3ДС	0.50	26.0	42	3.19	3.19	55	290			
26	18	3.8			1		10СЗ	81	2 В3ДС	0.70	23.0	32	1.31	1.31	55	345			
27	2	3.5			1		10СЗ	81	2 В3ДС	0.25	22.0	36	0.39	0.39	35	110			
27	5	0.7			1		10СЗ	96	2 В3ДС	0.30	26.0	40	0.12	0.12	55	170			
27	7	1.0			1		10СЗ	96	2 В3ДС	0.30	26.0	42	0.17	0.17	55	170			
27	18	3.9			1		10СЗ	81	2 В3ДС	0.50	24.0	38	1.05	1.05	55	270			
27	19	4.5			1		10СЗ	81	1 В3ДС	0.60	26.0	36	1.40	1.40	55	310			
27	23	0.9			1		10СЗ	81	2 В3ДС	0.45	24.0	38	0.21	0.21	55	230			
28	8	0.8			1		10СЗ	81	2 В3ДС	0.50	24.0	38	0.20	0.20	55	255			
28	13	2.3			1		10СЗ	81	2 В2ДС	0.50	22.0	36	0.53	0.53	55	230			
28	15	1.8			1		10СЗ	81	2 В2ДС	0.45	24.0	40	0.38	0.38	50	210			
28	16	5.0			1		10СЗ	86	2 В3ДС	0.25	22.0	38	0.55	0.55	40	110			
28	19	2.5			1		10СЗ	81	1 В2ДС	0.25	25.0	40	0.33	0.33	40	130			
29	3	20.7			1		10СЗ	81	2 В4ДС	0.50	24.0	36	4.86	4.86	55	235			
29	11	1.5			1		10СЗ	86	2 В3ДС	0.25	22.0	38	0.18	0.18	40	120			
30	10	0.4			1		10СЗ	96	2	0.50	25.0	40	0.11	0.11	55	280			

Філія "Львівське лісове господарство" ДП "Ліси України"
ЛЮБЕЛЬСЬКЕ лісництво

Квартал	Виділ, під-виділ	Площа, га	Проектується: Рік рубки (п'ятиріччя)	Проектується: Спосіб лісовідновлення	Я р у с	Р Т К	Склад насадження	Вік, років	Клас бонітету, тип лісу (ТЛУ)	Повнота	Висота, м	Діаметр, см	Запас на виділі, тис. куб.м	Запас, що вирубується тис. куб.м	%% ділових дерев	Запас на 1 га, куб.м	Схил: Експозиція	Схил: Крутизна	Додаткові відомості: наявність підросту, інформація про підсочку, відвід в рубку
									ВЗДС										
30	12	0.5			1		10СЗ	96	2	0.55	25.0	40	0.15	0.15	50	300			
									ВЗДС										
31	4	0.6			1		10СЗ	86	2	0.35	23.0	38	0.10	0.10	60	170			
									В2ДС										
34	20	2.0			1		5СЗ	101	1	0.50	30.0	56	0.46	0.46	45	230			
							2ДЗ	76	СЗГДС		23.0	28			50				
							2ГЗ	76			21.0	26			1				
							1ВЛЧ	76			23.0	40			15				
39	40	0.2			1		10СЗ	91	1	0.35	26.0	38	0.04	0.04	45	210			
									ВЗДС										
41	17	0.1			1		10СЗ	86	2	0.55	23.0	36	0.02	0.02	50	245			
									В2ДС										
42	21	4.6			1		10СЗ	86	3	0.25	21.0	38	0.41	0.41	50	90			
									В4ДС										
45	10	0.5			1		4СЗ	81	1	0.40	26.0	40	0.08	0.08	50	160			
							6БП	81	ВЗДС		25.0	34			10				
45	15	0.3			1		10СЗ	86	1	0.30	25.0	40	0.05	0.05	50	150			
									ВЗДС										
46	11	0.4			1		10СЗ	81	2	0.50	23.0	38	0.10	0.10	50	240			
									ВЗДС										
47	2	3.8			1		10СЗ	81	1	0.50	25.0	34	1.03	1.03	50	270			
									ВЗДС										
47	12	0.2			1		10СЗ	96	2	0.45	24.0	38	0.05	0.05	50	230			
									ВЗДС										
47	16	4.8			1		10СЗ	81	2	0.50	24.0	36	1.22	1.22	55	255			
									В2ДС										
47	17	0.8			1		10СЗ	85	2	0.40	24.0	38	0.16	0.16	45	205			
									ВЗДС										
47	22	2.7			1		10СЗ	86	1	0.35	25.0	38	0.51	0.51	55	190			
									ВЗДС										
47	26	1.4			1		10СЗ	96	2	0.45	23.0	42	0.28	0.28	45	200			
									ВЗДС										
47	33	1.6			1		10СЗ	94	2	0.45	26.0	40	0.42	0.42	50	260			
									ВЗДС										
47	35	0.9			1		10СЗ	81	2	0.50	23.0	34	0.23	0.23	55	260			
									ВЗДС										
47	39	2.5			1		9СЗ	86	2	0.60	24.0	38	0.70	0.70	50	280			
							1ВЛЧ	66	В2ДС		18.0	24			30				
47	41	0.7			1		10СЗ	86	1	0.70	25.0	42	0.27	0.27	55	380			
									ВЗДС										
47	51	2.4			1		10СЗ	81	1	0.25	25.0	34	0.34	0.34	55	140			
									В2ДС										
47	54	0.8			1		10СЗ	87	2	0.50	25.0	38	0.22	0.22	55	270			
									ВЗДС										
47	61	1.7			1		10СЗ	81	2	0.50	23.0	34	0.44	0.44	55	260			
									ВЗДС										
47	62	0.8			1		10СЗ	81	2	0.50	23.0	34	0.21	0.21	55	260			

Філія "Львівське лісове господарство" ДП "Ліси України"
ЛЮБЕЛЬСЬКЕ лісництво

Квартал	Виділ, під-виділ	Площа, га	Проектується: Рік рубки (п'ятиріччя)	Спосіб лісовідновлення	Я р у с	Склад насадження	Вік, років	Клас бонітету, тип лісу (ТЛУ)	Повнота	Висота, м	Діаметр, см	Запас на виділі, тис. куб.м	Запас, що вирубується тис. куб.м	%% ділових дерев	Запас на 1 га, куб.м	Схил: Експозиція	Схил: Крутизна	Додаткові відомості: наявність підросту, інформація про підсочку, відвід в рубку
								ВЗДС										
47	63	3.0			1	10СЗ	81	2	0.50	23.0	34	0.72	0.72	55	240			
								ВЗДС										
48	3	1.9			1	10СЗ	81	2	0.30	22.0	34	0.27	0.27	40	140			
								В2ДС										
50	17	0.4			1	10СЗ	81	2	0.40	23.0	38	0.08	0.08	40	195			
								ВЗДС										
52	1	1.4			1	10СЗ	81	2	0.50	24.0	38	0.36	0.36	40	255			
								В2ДС										
52	23	1.7			1	6СЗ	81	2	0.55	24.0	36	0.37	0.37	40	220			
						2ДЗ	71	С4ГДС		20.0	26			40				
						1БП	71			23.0	32			40				
						1ВЛЧ	71			21.0	28			20				
52	36	0.7			1	10СЗ	86	2	0.50	24.0	38	0.18	0.18	40	255			
								СЗГДС										
53	25	6.3			1	8СЗ	81	1	0.40	25.0	38	1.20	1.20	40	190			
						2ГЗ	61	ВЗДС		19.0	26			1				
53	39	2.6			1	10СЗ	95	2	0.25	24.0	42	0.34	0.34	30	130			
								ВЗДС										
53	43	0.5			1	9СЗ	96	2	0.40	25.0	40	0.10	0.10	40	190			
						1ГЗ	56	ВЗДС		18.0	20			1				
54	31	1.0			1	10СЗ	81	2	0.60	23.0	38	0.29	0.29	45	290			
								ВЗДС										
55	22	4.1			1	10СЗ	83	1	0.65	27.0	40	1.52	1.52	45	370			
								СЗГДС										
55	30	1.1			1	10СЗ	86	1	0.30	26.0	30	0.19	0.19	55	170			
								ВЗДС										
55	41	0.3			1	10СЗ	83	1	0.65	27.0	40	0.11	0.11	45	370			
								СЗГДС										
55	42	0.8			1	10СЗ	83	1	0.65	27.0	40	0.30	0.30	45	370			
								СЗГДС										
55	43	1.5			1	10СЗ	83	1	0.65	27.0	40	0.56	0.56	45	370			
								СЗГДС										
56	3	5.0			1	9СЗ	84	2	0.40	24.0	40	0.95	0.95	55	190			
						1ДЗ	84	СЗГДС		18.0	28			10				
56	6	0.8			1	9СЗ	84	2	0.40	24.0	40	0.15	0.15	55	190			
						1ДЗ	84	СЗГДС		18.0	28			5				
Разом		230.0										52.59	52.59					
ПРИСТИГАЮЧІ НАСАДЖЕННЯ, ЯКІ В ПРОЕКТНОМУ ПЕРІОДІ ДОСЯГНУТЬ ВІКУ СТИГЛОСТІ																		
1	7	0.7			1	8СЗ	76	1	0.35	24.0	34	0.11	0.11	55	160			
						2ДЗ	76	СЗГСД		21.0	30			20				
1	31	1.6			1	7СЗ	76	1А	0.60	27.0	40	0.47	0.47	50	295			
						2ДЗ	76	С2ГДС		22.0	28			30				
						1БП	76			24.0	32			30				
2	1	0.6			1	7СЗ	76	2	0.60	21.0	34	0.14	0.14	55	225			
						1ДЗ	76	СЗГДС		19.0	26			30				

Філія "Львівське лісове господарство" ДП "Ліси України"
ЛЮБЕЛЬСЬКЕ лісництво

Квартал	Виділ, під-виділ	Площа, га	Проектується: Рік рубки (п'ятиріччя)	Проектується: Спосіб лісовідновлення	Я р у с	Р Т К	Склад насадження	Вік, років	Клас бонітету, тип лісу (ТЛУ)	Повнота	Висота, м	Діаметр, см	Запас на виділі, тис. куб.м	Запас, що вирубується тис. куб.м	%% ділових дерев	Запас на 1 га, куб.м	Схил: Експозиція	Схил: Крутизна	Додаткові відомості: наявність підросту, інформація про підсочку, відвід в рубку
							1БП	76			22.0	32				30			
							1ВЛЧ	76			20.0	24				30			
3	17	5.8			1		10СЗ	76	2 СЗГДС	0.60	20.0	36	1.28	1.28		**55**		**220**	
3	21	1.0			1		7СЗ	76	1 С2ГДС	0.60	26.0	**40**	**0.27**	**0.27**		**50**		**270**	
							2БП	76			23.0	32				30			
							1ДЗ	76			**22.0**	**26**				**35**			
3	42	1.4			1		7СЗ	76	1 СЗГДС	0.60	25.0	40	0.36	0.36		55		260	
							3ДЗ	76			20.0	26				20			
4	7	2.6			1		10СЗ	76	2 В2ДС	0.65	23.0	34	0.81	0.81		55		310	
4	34	6.3			1		6СЗ	76	1А СЗГСД	0.40	28.0	40	1.26	1.26		55		200	
							1ДЗ	76			23.0	26				30			
							2БП	76			27.0	34				30			
							1ОС	56			26.0	36				1			
5	33	2.1			1		8СЗ	77	2 ВЗДС	0.70	23.0	36	0.66	0.66		55		315	
							2ДЗ	77			21.0	22				40			
5	44	3.0			1		8СЗ	76	1 С4ГДС	0.50	26.0	40	0.77	0.77		50		255	
							2ДЗ	76			22.0	28				**30**			
5	47	3.5			1		10СЗ	77	2 ВЗДС	0.60	22.0	38	0.95	0.95		55		270	
7	13	18.5			1		7СЗ	76	2 В2ДС	0.40	23.0	36	2.96	2.96		50		160	
							2БП	76			22.0	32				30			
							1ДЗ	76			21.0	26				20			
7	**15**	**0.6**			1		5СЗ	76	1 В2ДС	0.60	24.0	34	0.14	0.14		55		235	
							3БП	76			23.0	32				30			
							1ВЛЧ	76			22.0	30				30			
							1ДЗ	71			21.0	26				35			
9	35	1.1			1		10СЗ	76	1 ВЗДС	0.50	26.0	40	0.32	0.32		50		290	
9	44	7.6			1		10СЗ	76	1 ВЗДС	0.55	26.0	40	2.28	2.28		55		300	
9	56	1.2			1		10СЗ	76	2 В2ДС	0.45	21.0	34	0.23	0.23		50		195	
11	2	1.3			1		8СЗ	76	1 В2ДС	0.55	24.0	34	0.33	0.33		50		250	
							2БП	76			23.0	30				35			
17	24	0.4			1		10СЗ	76	1 В2ДС	0.55	26.0	40	0.13	0.13		50		320	
18	34	3.3			1		10СЗ	74	1 ВЗДС	0.70	25.0	34	1.29	1.29		55		390	
18	50	1.6			1		10СЗ	76	1 ВЗДС	0.60	24.0	36	0.50	0.50		55		310	
21	4	4.7			1		10СЗ	72	1 В2ДС	0.50	23.0	34	1.13	1.13		55		240	
21	7	3.1			1		10СЗ	73	2 В2ДС	0.50	22.0	30	0.71	0.71		55		230	
21	14	6.4			1		10СЗ	76	2 ВЗДС	0.60	23.0	36	1.86	1.86		55		290	

Філія "Львівське лісове господарство" ДП "Ліси України"
ЛЮБЕЛЬСЬКЕ лісництво

Квартал	Виділ, під-виділ	Площа, га	Проектується: Рік рубки (п'ятиріччя)	Проектується: Спосіб лісовідновлення	Я р у с	Р Т К	Склад насадження	Вік, років	Клас бонітету, тип лісу (ТЛУ)	Повнота	Висота, м	Діаметр, см	Запас на виділі, тис. куб.м	Запас, що вирубується тис. куб.м	%% ділових дерев	Запас на 1 га, куб.м	Схил: Експозиція	Схил: Крутизна	Додаткові відомості: наявність підросту, інформація про підсочку, відвід в рубку
21	19	4.7			1		10СЗ	76	1 В3ДС	0.40	25.0	36	1.03	1.03	55	220			
22	4	1.0			1		10СЗ	76	2 В3ДС	0.40	21.0	36	0.17	0.17	55	170			
22	8	8.3			1		10СЗ	76	2 В3ДС	0.40	21.0	34	1.41	1.41	55	170			
22	10	0.3			1		10СЗ	73	3 В2ДС	0.70	18.0	38	0.07	0.07	55	240			
23	2	2.5			1		10СЗ	76	2 В4ДС	0.70	21.0	34	0.75	0.75	55	300			
23	5	21.7			1		10СЗ	76	1 В2ДС	0.50	24.0	34	5.86	5.86	55	270			
24	1	11.5			1		10СЗ	73	2 В3ДС	0.70	21.0	32	3.45	3.45	55	300			
25	7	0.5			1		10СЗ	76	2 В3ДС	0.60	21.0	34	0.14	0.14	55	275			
25	11	4.0			1		10СЗ	73	1 В3ДС	0.70	24.0	36	1.40	1.40	55	350			
26	2	1.3			1		10СЗ	77	1 В3ДС	0.70	24.0	38	0.49	0.49	55	380			
26	10	1.9			1		10СЗ	77	1 В3ДС	0.75	24.0	38	0.72	0.72	55	380			
27	4	4.3			1		10СЗ	76	1 В2ДС	0.60	25.0	36	1.40	1.40	55	325			
27	11	0.3			1		10СЗ	76	1 В2ДС	0.55	24.0	34	0.08	0.08	55	280			
28	3	7.0			1		10СЗ	73	2 В2ДС	0.60	22.0	38	1.96	1.96	55	280			
28	4	2.3			1		10СЗ	73	2 В2ДС	0.50	20.0	34	0.48	0.48	55	210			
29	1	1.5			1		10СЗ	74	3 А2С	0.60	19.0	32	0.33	0.33	55	220			
30	13	1.0			1		10СЗ	73	3 В4ДС	0.70	19.0	34	0.24	0.24	55	235			
30	14	24.0			1		10СЗ	73	1 В2ДС	0.70	23.0	34	8.16	8.16	55	340			
30	17	5.4			1		10СЗ	76	1 В3ДС	0.60	24.0	36	1.67	1.67	55	310			
30	22	1.5			1		10СЗ	73	1 В2ДС	0.70	24.0	36	0.53	0.53	55	350			
38	30	0.6			1		10СЗ	73	1 В3ДС	0.60	24.0	36	0.20	0.20	55	330			
38	43	0.6			1		10СЗ	76	2 В2ДС	0.35	22.0	36	0.10	0.10	50	160			
38	46	1.3			1		10СЗ	76	2 В3ДС	0.50	20.0	36	0.29	0.29	60	220			
38	55	1.4			1		10СЗ	78	1 В2ДС	0.25	24.0	34	0.18	0.18	50	130			

Філія "Львівське лісове господарство" ДП "Ліси України"
ЛЮБЕЛЬСЬКЕ лісництво

Квартал	Виділ, під-виділ	Площа, га	Проектується: Рік рубки (п'ятиріччя)	Проектується: Спосіб лісовідновлення	Я р у с	Р Т К	Склад насадження	Вік, років	Клас бонітету, тип лісу (ТЛУ)	Повнота	Висота, м	Діаметр, см	Запас на виділі, тис. куб.м	Запас, що вирубується тис. куб.м	%% ділових дерев	Запас на 1 га, куб.м	Схил: Експозиція	Схил: Крутизна	Додаткові відомості: наявність підросту, інформація про підсочку, відвід в рубку
40	14	1.2			1		10СЗ	76	1 ВЗДС	0.55	24.0	34	0.34	0.34	55	280			
42	25	0.5			1		10СЗ	76	2 ВЗДС	0.30	23.0	36	0.07	0.07	50	145			
43	9	2.0			1		10СЗ	76	2 ВЗДС	0.50	20.0	34	0.40	0.40	55	200			
43	34	0.7			1		10СЗ	76	1 ВЗДС	0.35	24.0	38	0.13	0.13	55	180			
44	1	0.5			1		10СЗ	76	1 ВЗДС	0.30	24.0	40	0.08	0.08	55	150			
44	17	1.2			1		10СЗ	76	1 ВЗДС	0.30	24.0	38	0.18	0.18	50	150			
45	35	1.5			1		10СЗ	76	2 ВЗДС	0.50	23.0	36	0.37	0.37	55	245			
45	49	0.6			1		10СЗ	76	2 В4ДС	0.50	21.0	36	0.13	0.13	50	210			
46	18	0.5			1		10СЗ	76	1 ВЗДС	0.30	24.0	38	0.08	0.08	45	150			
46	23	0.6			1		10СЗ	76	1 ВЗДС	0.30	24.0	38	0.09	0.09	40	150			
47	9	1.5			1		10СЗ	76	2 В2ДС	0.75	22.0	32	0.53	0.53	55	355			
47	27	4.6			1		10СЗ	76	2 В2ДС	0.45	23.0	36	1.06	1.06	55	230			
47	46	0.5			1		10СЗ	75	1 ВЗДС	0.65	24.0	34	0.17	0.17	55	335			
48	6	0.4			1		10СЗ	76	1 СЗГДС	0.30	24.0	30	0.06	0.06	50	160			
50	26	0.9			1		10СЗ	76	1 ВЗДС	0.55	24.0	34	0.28	0.28	50	310			
52	5	0.7			1		8СЗ	76	1 ВЗДС	0.50	25.0	34	0.15	0.15	40	220			
							1ДЗ	61			17.0	20			35				
							1ДЧР	61			19.0	24			40				
52	12	2.7			1		9СЗ	76	1 ВЗДС	0.55	25.0	36	0.70	0.70	40	260			
							1ДЧР	76			23.0	28			40				
52	22	4.6			1		10СЗ	76	1 ВЗДС	0.60	24.0	36	1.43	1.43	45	310			
52	28	2.6			1		10СЗ	76	1 СЗГДС	0.70	25.0	36	1.04	1.04	40	400			
52	30	2.9			1		10СЗ	76	1 ВЗДС	0.70	24.0	36	1.10	1.10	40	380			
53	31	1.6			1		10СЗ	76	1 СЗГДС	0.65	25.0	36	0.56	0.56	50	350			
53	42	1.4			1		10СЗ	76	1 ВЗДС	0.50	25.0	36	0.38	0.38	50	270			
53	44	0.8			1		7СЗ	76	1 ВЗДС	0.60	24.0	36	0.20	0.20	40	245			
							2ДЗ	76			21.0	28			25				
							1ГЗ	56			17.0	18			1				

Філія "Львівське лісове господарство" ДП "Ліси України"
ЛЮБЕЛЬСЬКЕ лісництво

Квартал	Виділ, під-виділ	Площа, га	Проектується: Рік рубки (п'ятиріччя)	Спосіб лісовідновлення	Р Т К	Я р у с	Склад насадження	Вік, років	Клас бонітету, тип лісу (ТЛУ)	Повнота	Висота, м	Діаметр, см	Запас на виділі, тис. куб.м	Запас, що вирубується тис. куб.м	%% ділових дерев	Запас на 1 га, куб.м	Схил: Експозиція	Схил: Крутизна	Додаткові відомості: наявність підросту, інформація про підсочку, відвід в рубку
57	13	1.9				1	10СЗ	73	1 СЗГДС	0.70	25.0	36	0.76	0.76	55	400			
Разом		223.7											60.36	60.36					
Разом по господарській секції		453.7											112.95	112.95					
ГОСПОДАРСЬКА СЕКЦІЯ ДУБОВА ВИСОКОСТОВБУРНА - 83																			
ПРИСТИГАЮЧІ НАСАДЖЕННЯ, ЯКІ В ПРОЕКТНОМУ ПЕРІОДІ ДОСЯГНУТЬ ВІКУ СТИГЛОСТІ																			
2	16	1.6				1	5ДЗ	96	2 СЗГСД	0.40	23.0	42	0.26	0.26	30	165			
							3СЗ	96			28.0	52			55				
							2ВЛЧ	71			21.0	30			20				
Разом		1.6											0.26	0.26					
Разом по господарській секції		1.6											0.26	0.26					
ГОСПОДАРСЬКА СЕКЦІЯ ДУБОВА НИЗЬКОСТОВБУРНА - 86																			
СТИГЛІ НАСАДЖЕННЯ																			
2	26	7.0				1	8ДЗ	76	3 СЗГСД	0.65	20.0	32	1.37	1.37	35	195			
							2СЗ	76			24.0	36			55				
8	24	3.9				1	4ДЗ	76	3 СЗГСД	0.60	20.0	30	0.70	0.70	30	180			
							1СЗ	76			24.0	34			50				
							2ВЛЧ	76			19.0	26			50				
							2ОС	76			20.0	36			5				
							1ГЗ	76			18.0	22			1				
Разом		10.9											2.07	2.07					
Разом по господарській секції		10.9											2.07	2.07					
ГОСПОДАРСЬКА СЕКЦІЯ ДУБА ЧЕРВОНОГО - 89																			
ПРИСТИГАЮЧІ НАСАДЖЕННЯ, ЯКІ В ПРОЕКТНОМУ ПЕРІОДІ ДОСЯГНУТЬ ВІКУ СТИГЛОСТІ																			
8	20	1.3				1	10ДЧР	66	1 СЗГСД	0.80	24.0	34	0.39	0.39	45	300			
36	44	0.9				1	7ДЧР	68	1 СЗГСД	0.60	23.0	30	0.20	0.20	70	220			
							2ВЛЧ	68			21.0	28			45				
							1СЗ	91			25.0	40			70				
Разом		2.2											0.59	0.59					
Разом по господарській секції		2.2											0.59	0.59					
ГОСПОДАРСЬКА СЕКЦІЯ БЕРЕЗОВА - 110																			

Філія "Львівське лісове господарство" ДП "Ліси України"
ЛЮБЕЛЬСЬКЕ лісництво

Квартал	Виділ, під-виділ	Площа, га	Проектується: Рік рубки (п'ятиріччя)	Спосіб лісовідновлення	Я р у с	Т К	Склад насадження	Вік, років	Клас бонітету, тип лісу (ТЛУ)	Повнота	Висота, м	Діаметр, см	Запас на виділі, тис. куб.м	Запас, що вирубується тис. куб.м	%% ділових дерев	Запас на 1 га, куб.м	Схил: Експозиція	Схил: Крутизна	Додаткові відомості: наявність підросту, інформація про підсочку, відвід в рубку
							СТИГЛІ НАСАДЖЕННЯ												
33	13	1.0			1		7БП	71	2	0.25	23.0	34	0.08	0.08	20	80			
							2ВЛЧ	71	С3ГДС		22.0	28			20				
							1СЗ	71			24.0	38			50				
33	**23**	**0.4**			1		7БП	81	3	0.25	22.0	30	0.03	0.03	20	75			
							3ВЛЧ	81	С3ГДС		21.0	28			10				
Разом																			
		1.4											**0.11**	**0.11**					
				ПРИСТИГАЮЧІ НАСАДЖЕННЯ, ЯКІ В ПРОЕКТНОМУ ПЕРІОДІ ДОСЯГНУТЬ ВІКУ СТИГЛОСТІ															
11	6	0.5			1		7БП	56	1	0.50	22.0	26	0.09	0.09	30	170			
							3СЗ	56	ВЗДС		24.0	30			50				
Разом																			
		0.5											**0.09**	**0.09**					
Разом по господарській секції																			
		1.9											**0.20**	**0.20**					
				ГОСПОДАРСЬКА СЕКЦІЯ ЧОРНОВІЛЬХОВА - 112															
							СТИГЛІ НАСАДЖЕННЯ												
32	5	2.2			1		8ВЛЧ	66	2	0.40	22.0	30	0.32	0.32	30	145			
							2ДЗ	86	С4ВЛЧ		23.0	40			40				
33	19	1.8			1		9ВЛЧ	61	2	0.30	18.0	24	0.14	0.14	20	75			
							1БП	61	С4ВЛЧ		19.0	26			**20**				
33	26	0.4			1		8ВЛЧ	71	2	0.50	22.0	28	0.06	0.06	30	160			
							2БП	71	С4ВЛЧ		**23.0**	**32**			**25**				
34	9	0.4			1		10ВЛЧ	66	2	0.50	20.0	26	0.06	0.06	20	150			
									С4ВЛЧ										
34	19	0.5			1		6ВЛЧ	71	2	0.60	21.0	28	0.10	0.10	30	190			
							2ДЗ	71	С4ВЛЧ		21.0	32			30				
							2БП	71			22.0	32			25				
34	35	0.3			1		10ВЛЧ	66	3	0.60	20.0	26	0.05	0.05	50	180			
									С4ВЛЧ										
34	38	2.7			1		10ВЛЧ	71	2	0.35	24.0	32	0.38	0.38	30	140			
									С4ВЛЧ										
34	42	1.4			1		8ВЛЧ	72	2	0.50	21.0	28	0.24	0.24	30	170			
							1ДЗ	72	С4ВЛЧ		21.0	30			**30**				
							1БП	71			22.0	32			20				
34	46	0.9			1		9ВЛЧ	71	3	0.50	20.0	28	0.14	0.14	30	160			
							1ДЗ	71	С4ВЛЧ		22.0	30			30				
34	49	1.3			1		10ВЛЧ	66	2	0.40	20.0	28	0.16	0.16	30	120			
									С4ВЛЧ										
34	63	0.8			1		10ВЛЧ	66	3	0.50	20.0	26	0.12	0.12	50	150			
									С4ВЛЧ										
35	30	0.5			1		9ВЛЧ	76	2	0.30	22.0	28	0.06	0.06	10	110			
							1СЗ	76	С4ВЛЧ		**26.0**	**36**			**50**				
Разом																			
		13.2											**1.83**	**1.83**					

Філія "Львівське лісове господарство" ДП "Ліси України"
ЛЮБЕЛЬСЬКЕ лісництво

Квартал	Виділ, під-виділ	Площа, га	Проектується: Рік рубки (п'ятиріччя)	Спосіб лісовідновлення	Рік	Склад насадження	Вік, років	Клас бонітету, тип лісу (ТЛУ)	Повнота	Висота, м	Діаметр, см	Запас на виділі, тис. куб.м	Запас, що вирубується тис. куб.м	%% ділових дерев	Запас на 1 га, куб.м	Схил: Експозиція	Схил: Крутизна	Додаткові відомості: наявність підросту, інформація про підсочку, відвід в рубку
						ПРИСТИГАЮЧІ НАСАДЖЕННЯ, ЯКІ В ПРОЕКТНОМУ ПЕРІОДІ ДОСЯГНУТЬ ВІКУ СТИГЛОСТІ												
1	5	0.4			1	7ВЛЧ	53	2	0.60	17.0	24	0.06	0.06	30	150			
						2СЗ	53	С4ВЛЧ		22.0	28			55				
						1БП	53			20.0	26			30				
1	22	0.7			1	8ВЛЧ	53	2	0.60	17.0	24	0.10	0.10	30	145			
						2СЗ	53	С4ВЛЧ		18.0	26			55				
1	33	1.9			1	9ВЛЧ	56	2	0.60	21.0	26	0.38	0.38	30	200			
						1БП	56	С4ВЛЧ		23.0	30			30				
1	35	0.9			1	7ВЛЧ	56	2	0.40	18.0	24	0.09	0.09	30	100			
						1СЗ	56	С4ВЛЧ		20.0	26			50				
						2БП	51			19.0	24			30				
2	22	0.7			1	8ВЛЧ	57	2	0.60	17.0	24	0.09	0.09	30	130			
						2БП	57	С4ВЛЧ		18.0	26			30				
5	27	0.4			1	4ВЛЧ	60	3	0.45	15.0	24	0.04	0.04	30	90			
						2СЗ	60	С4ВЛЧ		18.0	30			60				
						2БП	60			17.0	24			30				
						2ОС	60			16.0	30			5				
5	28	0.3			1	10ВЛЧ	56	3	0.50	16.0	22	0.03	0.03	30	100			
								С4ВЛЧ										
7	5	1.2			1	8ВЛЧ	56	2	0.60	17.0	24	0.17	0.17	30	140			
						2БП	56	С4ВЛЧ		18.0	26			30				
8	13	0.7			1	7ВЛЧ	52	2	0.70	16.0	22	0.10	0.10	30	140			
						1СЗ	52	С4ВЛЧ		21.0	28			50				
						1ДЗ	52			17.0	20			30				
						1ГЗ	52			13.0	16			1				
11	17	0.6			1	3ВЛЧ	56	2	0.50	20.0	26	0.09	0.09	30	150			
						3БП	56	С4ВЛЧ		21.0	26			20				
						2ДЗ	56			21.0	22			20				
						1СЗ	56			23.0	30			65				
						1ОС	56			21.0	32			5				
20	9	1.0			1	7ВЛЧ	52	3	0.70	14.0	20	0.12	0.12	30	120			
						2БП	52	С4ВЛЧ		14.0	22			30				
						1СЗ	52			17.0	28			50				
33	22	1.1			1	10ВЛЧ	56	2	0.70	19.0	22	0.22	0.22	55	200			
								С4ВЛЧ										
34	57	1.2			1	9ВЛЧ	56	2	0.50	19.0	22	0.16	0.16	30	135			
						1БП	56	С4ВЛЧ		20.0	24			30				
42	40	0.7			1	6ВЛЧ	56	3	0.45	18.0	22	0.09	0.09	30	125			
						4СЗ	56	С4ВЛЧ		19.0	24			50				
42	43	1.4			1	10ВЛЧ	56	2	0.50	19.0	22	0.20	0.20	30	140			
								С4ВЛЧ										
55	11	0.4			1	10ВЛЧ	56	3	0.70	18.0	22	0.08	0.08	30	190			
								С4ВЛЧ										
Разом		13.6										2.02	2.02					

Разом по господарській секції

Філія "Львівське лісове господарство" ДП "Ліси України"
ЛЮБЕЛЬСЬКЕ лісництво

Квартал	Виділ, під-виділ	Площа, га	Проектується: Рік рубки (п'ятиріччя)	Проектується: Спосіб лісовідновлення	Проектується: Рік рубки (п'ятиріччя)	Проектується: Спосіб лісовідновлення	Я р у с	Склад насадження	Вік, років	Клас бонітету, тип лісу (ТЛУ)	Повнота	Висота, м	Діаметр, см	Запас на виділі, тис. куб.м	Запас, що вирубується тис. куб.м	%% ділових дерев	Запас на 1 га, куб.м	Схил: Експозиція	Схил: Крутизна	Додаткові відомості: наявність підросту, інформація про підсочку, відвід в рубку
		26.8												3.85	3.85					
Разом по способу рубок																				
		497.1												119.92	119.92					
Разом по господарській частині																				
		497.1												119.92	119.92					
Разом по категорії лісів																				
		497.1												119.92	119.92					
Усього																				
		507.3												122.36	122.36					

ФОНД РУБОК ГОЛОВНОГО КОРИСТУВАННЯ на період з 2022 по 2031 рік

Філія "Львівське лісове господарство" ДП "Ліси України"

НИЗІВСЬКЕ лісництво

Квартал	Виділ, під-виділ	Площа, га	Проектується: Рік рубки (п'ятиріччя)	Спосіб лісовідновлення	Р Т К	Я р у с	Склад насадження	Вік, років	Клас бонітету, тип лісу (ТЛУ)	Повнота	Висота, м	Діаметр, см	Запас на виділі, тис. куб.м	Запас, що вирубується тис. куб.м	%% ділових дерев	Запас на 1 га, куб.м	Схил: Експозиція	Схил: Крутизна	Додаткові відомості: наявність підросту, інформація про підсочку, відвід в рубку
							РЕКРЕАЦІЙНО-ОЗДОРОВЧІ ЛІСИ												
							ГОСПОДАРСЬКА ЧАСТИНА РЕКРЕАЦІЙНО-ОЗДОРОВЧІ ЛІСИ З ОБМЕЖ.РЕЖИМОМ КОРИСТ.НА РІВНИНІ - 7												
							СУЦІЛЬНІ РУБКИ - 1												
							ГОСПОДАРСЬКА СЕКЦІЯ СОСНОВА - 69												
							СТИГЛІ НАСАДЖЕННЯ												
60	12	10.0				1	6СЗ	101	2	0.50	26.0	44	2.50	2.50	70	250			
							4ДЗ	101	СЗГДС		24.0	40			40				
60	18	1.2				1	10СЗ	101	1	0.50	27.0	44	0.34	0.34	65	280			
									В2ДС										
62	30	0.9				1	7СЗ	106	2	0.60	26.0	44	0.25	0.25	70	280			
							2ДЗ	106	СЗГДС		24.0	40			40				
							1ВЛЧ	86			22.0	32			40				
66	25	1.8				1	8СЗ	101	2	0.40	26.0	44	0.34	0.34	50	190			
							2ВЛЧ	81	ВЗДС		22.0	30			30				
66	30	1.4				1	4СЗ	101	2	0.40	25.0	44	0.22	0.22	60	160			
							5ВЛЧ	81	В4ДС		22.0	30			40				
							1ДЗ	81			21.0	30			30				
67	13	0.8				1	5СЗ	116	2	0.50	26.0	44	0.14	0.14	65	180			
							3ДЗ	56	ВЗДС		18.0	24			35				
							1ДЗ	96			23.0	36			35				
							1ВЛЧ	56			17.0	20			30				
67	45	3.4				1	8СЗ	112	2	0.40	26.0	48	0.71	0.71	60	210			
							1ДЗ	92	ВЗДС		21.0	32			30				
							1ВЛЧ	92			22.0	30			30				
67	58	0.6				1	9СЗ	112	2	0.50	25.0	44	0.14	0.14	60	240			
							1ДЗ	50	ВЗДС		17.0	20			30				
70	9	0.8				1	5СЗ	101	2	0.50	24.0	40	0.17	0.17	60	210			
							3СЗ	121	ВЗДС		25.0	48			50				
							1ДЗ	91			20.0	32			30				
							1ВЛЧ	91			21.0	32			30				
70	34	1.7				1	9СЗ	112	2	0.35	26.0	40	0.26	0.26	65	150			
							1ДЗ	30	ВЗДС		12.0	14			20				
70	42	5.1				1	7СЗ	101	1	0.40	27.0	40	0.92	0.92	70	180			
							1ДЗ	101	ВЗДС		24.0	36			30				
							1ДЗ	45			17.0	20			26				
							1ВЛЧ	71			21.0	28			40				
Разом		27.7											5.99	5.99					
							ПРИСТИГАЮЧІ НАСАДЖЕННЯ, ЯКІ В ПРОЕКТНОМУ ПЕРІОДІ ДОСЯГНУТЬ ВІКУ СТИГЛОСТІ												
60	10	10.5				1	9СЗ	96	1	0.40	27.0	44	2.10	2.10	60	200			
							1ДЗ	66	СЗГДС		20.0	28			30				
60	24	3.7				1	10СЗ	96	2	0.50	26.0	44	1.00	1.00	65	270			
									ВЗДС										
61	7	4.1				1	8СЗ	96	2	0.55	26.0	40	1.15	1.15	70	280			
							1ДЗ	96	ВЗДС		23.0	36			35				
							1ВЛЧ	76			22.0	28			40				

Філія "Львівське лісове господарство" ДП "Ліси України"
НИЗІВСЬКЕ лісництво

Квартал	Виділ, під-виділ	Площа, га	Проектується: Рік рубки (п'ятиріччя)	Проектується: Спосіб лісовідновлення	Я	Р	Т	К	Склад насадження	Вік, років	Клас бонітету, тип лісу (ТЛУ)	Повнота	Висота, м	Діаметр, см	Запас на виділі, тис. куб.м	Запас, що вирубується тис. куб.м	%% ділових дерев	Запас на 1 га, куб.м	Схил: Експозиція	Схил: Крутизна	Додаткові відомості: наявність підросту, інформація про підсочку, відвід в рубку
62	6	1.3			1				5СЗ	96	2	0.60	26.0	40	0.34	0.34	65	260			
									5ВЛЧ	96	ВЗДС		23.0	30			40				
Разом																					
		19.6													4.59	4.59					
Разом по господарській секції																					
		47.3													10.58	10.58					
ГОСПОДАРСЬКА СЕКЦІЯ ДУБОВА ВИСОКОСТОВБУРНА - 82																					
СТИГЛІ НАСАДЖЕННЯ																					
14	1	1.3			1				5ДЗ	146	2	0.65	26.0	56	0.34	0.34	20	260			
									5ГЗ	106	СЗГД		23.0	30			5				
14	8	1.2			1				8ДЗ	148	2	0.60	26.0	56	0.28	0.28	35	230			
									2ГЗ	98	СЗГД		22.0	28			5				
14	15	17.5			1				6ДЗ	131	2	0.30	26.0	52	2.63	4.38	40	150			
									4ДЗ	151	ДЗГД		28.0	60			30				
					2				10ГЗ	71		0.40	19.0	20	1.75		5	100			
14	16	17.5			1				6ДЗ	131	2	0.30	27.0	52	2.63	4.21	40	150			
									4ДЗ	151	ДЗГД		29.0	60			30				
					2				10ГЗ	71		0.30	21.0	24	1.58		5	90			
14	41	0.9			1				6ДЗ	131	2	0.35	27.0	52	0.15	0.22	40	170			
									4ДЗ	151	ДЗГД		29.0	60			30				
					2				10ГЗ	70		0.30	20.0	24	0.07		5	80			
19	4	11.0			1				9ДЗ	135	3	0.30	25.0	48	1.32	1.32	30	120			
									1ГЗ	65	СЗГСД		18.0	24			5				
19	6	0.3			1				7ДЗ	142	3	0.50	25.0	40	0.06	0.06	30	200			
									1СЗ	142	СЗГСД		26.0	44			60				
									1ГЗ	72			21.0	28			5				
									1ОС	72			23.0	28			10				
19	15	2.0			1				8ДЗ	142	3	0.40	25.0	48	0.36	0.36	35	180			
									2СЗ	102	СЗГСД		26.0	44			60				
19	18	0.8			1				8ДЗ	145	3	0.40	24.0	52	0.12	0.12	25	150			
									2ГЗ	75	СЗГСД		19.0	28			5				
63	4	0.4			1				9ДЗ	131	3	0.50	25.0	48	0.08	0.08	40	190			
									1ВЛЧ	71	СЗГСД		21.0	28			40				
Разом																					
		52.9													11.37	11.37					
Разом по господарській секції																					
		52.9													11.37	11.37					
ГОСПОДАРСЬКА СЕКЦІЯ ДУБОВА НИЗЬКОСТОВБУРНА - 85																					
СТИГЛІ НАСАДЖЕННЯ																					
63	15	1.5			1				7ДЗ	111	3	0.45	24.0	40	0.24	0.24	40	160			
									3ВЛЧ	81	СЗГСД		21.0	28			35				
Разом																					
		1.5													0.24	0.24					

Філія "Львівське лісове господарство" ДП "Ліси України"
НИЗІВСЬКЕ лісництво

Квартал	Виділ, під-виділ	Площа, га	Проектується: Рік рубки (п'ятиріччя)	Проектується: Спосіб лісовідновлення	Я р у с	Т К	Склад насадження	Вік, років	Клас бонітету, тип лісу (ТЛУ)	Повнота	Висота, м	Діаметр, см	Запас на виділі, тис. куб.м	Запас, що вирубується тис. куб.м	%% ділових дерев	Запас на 1 га, куб.м	Схил: Експозиція	Схил: Крутизна	Додаткові відомості: наявність підросту, інформація про підсочку, відвід в рубку
Разом по господарській секції																			
		1.5											0.24	0.24					
ГОСПОДАРСЬКА СЕКЦІЯ ГРАБОВА - 94																			
СТИГЛІ НАСАДЖЕННЯ																			
14	21	2.1			1	10ГЗ		71	3 СЗГД	0.60	21.0	28	0.38	0.38		5		180	
Разом																			
		2.1											0.38	0.38					
Разом по господарській секції																			
		2.1											0.38	0.38					
ГОСПОДАРСЬКА СЕКЦІЯ БЕРЕЗОВА - 110																			
СТИГЛІ НАСАДЖЕННЯ																			
14	44	0.8			1	7БП		61	1	0.60	24.0	32	0.14	0.14		40		180	
						3ГЗ		51	СЗГД		18.0	20				5			
14	54	2.2			1	5БП		81	2	0.50	25.0	36	0.35	0.35		40		160	
						1ДЗ		81	ДЗГД		24.0	32				30			
						2ВЛЧ		61			22.0	28				50			
						2ГЗ		61			20.0	24				5			
15	5	5.1			1	6БП		61	1А	0.50	24.0	30	0.82	0.82		50		160	
						3БП		71	ДЗГД		26.0	36				40			
						1ГЗ		61			19.0	24				5			
15	18	3.5			1	6БП		61	1	0.50	23.0	30	0.56	0.56		50		160	
						3БП		71	ДЗГД		26.0	36				40			
						1ГЗ		61			19.0	24				5			
Разом																			
		11.6											1.87	1.87					
ПРИСТИГАЮЧІ НАСАДЖЕННЯ, ЯКІ В ПРОЕКТНОМУ ПЕРІОДІ ДОСЯГНУТЬ ВІКУ СТИГЛОСТІ																			
15	2	2.8			1	5БП		56	1А	0.50	24.0	30	0.45	0.45		50		160	
						4БП		66	Д4ГД		26.0	36				40			
						1ГЗ		66			18.0	24				5			
15	15	3.9			1	4БП		56	1А	0.50	24.0	30	0.62	0.62		50		160	
						4БП		66	ДЗГД		26.0	36				40			
						1ВЛЧ		66			23.0	28				30			
						1ГЗ		66			18.0	24				5			
Разом																			
		6.7											1.07	1.07					
Разом по господарській секції																			
		18.3											2.94	2.94					
ГОСПОДАРСЬКА СЕКЦІЯ ЧОРНОВІЛЬХОВА - 112																			
СТИГЛІ НАСАДЖЕННЯ																			
15	25	0.6			1	5ВЛЧ		61	2	0.50	22.0	28	0.13	0.13		40		210	
						5ЯЗ		81	Д4ВЛЧ		26.0	36				40			

Філія "Львівське лісове господарство" ДП "Ліси України"
НИЗІВСЬКЕ лісництво

Квартал	Виділ, під-виділ	Площа, га	Проектується: Рік рубки (п'ятиріччя)	Проектується: Спосіб лісовідновлення	Я р у с	Р Т К	Склад насадження	Вік, років	Клас бонітету, тип лісу (ТЛУ)	Повнота	Висота, м	Діаметр, см	Запас на виділі, тис. куб.м	Запас, що вирубується тис. куб.м	%% ділових дерев	Запас на 1 га, куб.м	Схил: Експозиція	Схил: Крутизна	Додаткові відомості: наявність підросту, інформація про підсочку, відвід в рубку
15	26	7.7			1		6ВЛЧ	71	2	0.50	24.0	30	1.54	1.54	40	200			
							3ЯЗ	71	Д4ВЛЧ		26.0	36			50				
							1БРС	71			21.0	28			25				
63	5	0.7			1		7ВЛЧ	81	2	0.60	24.0	32	0.16	0.16	40	230			
							3ВЛЧ	61	С4ВЛЧ		21.0	26			45				
64	2	0.6			1		8ВЛЧ	61	2	0.60	20.0	28	0.11	0.11	45	190			
							2ДЗ	61	С4ВЛЧ		21.0	28			40				
64	25	3.0			1		7ВЛЧ	61	1	0.60	21.0	26	0.54	0.54	40	180			
							2БП	61	С4ВЛЧ		22.0	28			40				
							1ОС	61			23.0	30			15				
64	30	9.5			1		4ВЛЧ	61	2	0.70	18.0	24	1.71	1.71	40	180			
							3ВЛЧ	61	С4ВЛЧ		20.0	28			50				
							1ДЗ	61			20.0	28			40				
							2БП	61			21.0	28			45				
69	21	0.6			1		4ВЛЧ	61	1	0.60	21.0	28	0.13	0.13	40	210			
							3ВЛЧ	71	С4ВЛЧ		23.0	32			40				
							1ДЗ	81			23.0	32			30				
							1СЗ	81			26.0	36			65				
							1БП	61			23.0	28			40				
Разом		22.7											4.32	4.32					
ПРИСТИГАЮЧІ НАСАДЖЕННЯ, ЯКІ В ПРОЕКТНОМУ ПЕРІОДІ ДОСЯГНУТЬ ВІКУ СТИГЛОСТІ																			
14	12	0.9			1		9ВЛЧ	55	1	0.60	21.0	26	0.19	0.19	50	210			
							1ДЗ	55	С4ВЛЧ		22.0	28			40				
15	23	5.4			1		7ВЛЧ	57	1	0.60	21.0	26	1.13	1.13	50	210			
							2ВЛС	57	Д4ВЛЧ		20.0	24			30				
							1ДЗ	67			22.0	32			40				
63	16	4.9			1		5ВЛЧ	52	1	0.60	20.0	24	0.98	0.98	45	200			
							1ДЗ	52	С4ВЛЧ		20.0	26			30				
							2БП	52			21.0	28			40				
							2ОС	52			22.0	28			20				
64	33	2.3			1		5ВЛЧ	52	1	0.70	18.0	20	0.41	0.41	40	180			
							5БП	52	С4ВЛЧ		20.0	24			50				
65	10	1.7			1		10ВЛЧ	56	1	0.70	21.0	28	0.37	0.37	50	220			
									С4ВЛЧ										
65	21	0.6			1		7ВЛЧ	58	1	0.60	21.0	28	0.11	0.11	50	180			
							3ВЛЧ	48	С4ВЛЧ		18.0	22			40				
65	23	1.2			1		7ВЛЧ	58	1	0.70	21.0	28	0.24	0.24	45	200			
							3ВЛЧ	48	С4ВЛЧ		18.0	24			40				
66	24	1.5			1		10ВЛЧ	58	1	0.70	20.0	28	0.30	0.30	40	200			
									С4ВЛЧ										
67	41	1.7			1		8ВЛЧ	58	1	0.70	20.0	26	0.36	0.36	40	210			
							1БП	55	С4ВЛЧ		21.0	28			40				
							1ОС	55			22.0	30			20				
70	20	0.4			1		10ВЛЧ	56	2	0.70	21.0	24	0.08	0.08	50	210			
									С4ВЛЧ										
70	22	1.0			1		6ВЛЧ	58	1	0.65	20.0	24	0.20	0.20	50	200			

Філія "Львівське лісове господарство" ДП "Ліси України"
НИЗІВСЬКЕ лісництво

Квартал	Виділ, під-виділ	Площа, га	Проектується: Рік рубки (п'ятиріччя)	Спосіб лісовідновлення	Я р у с	Т К	Склад насадження	Вік, років	Клас бонітету, тип лісу (ТЛУ)	Повнота	Висота, м	Діаметр, см	Запас на виділі, тис. куб.м	Запас, що вирубується тис. куб.м	%% ділових дерев	Запас на 1 га, куб.м	Схил: Експозиція	Схил: Крутизна	Додаткові відомості: наявність підросту, інформація про підсочку, відвід в рубку
							4ВЛЧ	58	С4ВЛЧ	22.0	28					40			
Разом																			
		21.6											4.37	4.37					
Разом по господарській секції																			
		44.3											8.69	8.69					
Разом по способу рубок																			
		166.4											34.20	34.20					
Разом по господарській частині																			
		166.4											34.20	34.20					
Разом по категорії лісів																			
		166.4											34.20	34.20					

ЗАХИСНІ ЛІСИ
ГОСПОДАРСЬКА ЧАСТИНА ЗАХИСНІ ЛІСИ З ОБМЕЖЕНИМ РЕЖИМОМ КОРИСТУВАННЯ НА РІВНИНІ - 11
СУЦІЛЬНІ РУБКИ - 1
ГОСПОДАРСЬКА СЕКЦІЯ СОСНОВА - 69

Квартал	Виділ, під-виділ	Площа, га	Проектується: Рік рубки (п'ятиріччя)	Спосіб лісовідновлення	Я р у с	Т К	Склад насадження	Вік, років	Клас бонітету, тип лісу (ТЛУ)	Повнота	Висота, м	Діаметр, см	Запас на виділі, тис. куб.м	Запас, що вирубується тис. куб.м	%% ділових дерев	Запас на 1 га, куб.м	Схил: Експозиція	Схил: Крутизна	Додаткові відомості: наявність підросту, інформація про підсочку, відвід в рубку
							СТИГЛІ НАСАДЖЕННЯ												
7	17	2.3			1		10СЗ	106	2 В2ДС	0.50	26.0	44	0.67	0.67	50	290			
8	8	3.9			1		8СЗ	121	2 В3ДС	0.60	27.0	44	1.17	1.17	60	300			
							2ВЛЧ	71			23.0	30				40			
Разом																			
		6.2											1.84	1.84					
							ПРИСТИГАЮЧІ НАСАДЖЕННЯ, ЯКІ В ПРОЕКТНОМУ ПЕРІОДІ ДОСЯГНУТЬ ВІКУ СТИГЛОСТІ												
6	34	1.4			1		10СЗ	96	2 В2ДС	0.50	26.0	40	0.39	0.39	60	280			
7	19	2.6			1		10СЗ	96	1 С2ГДС	0.50	27.0	40	0.78	0.78	75	300			
7	21	0.5			1		10СЗ	96	2 С2ГДС	0.50	26.0	44	0.15	0.15	70	290			
8	19	4.3			1		10СЗ	96	1 С2ГДС	0.50	28.0	44	1.25	1.25	75	290			
10	7	41.5			1		9СЗ	93	1 С2ГДС	0.50	27.0	40	10.79	10.79	70	260			
							1ГЗ	90			21.0	28				5			
18	43	1.1			1		10СЗ	92	2 С2ГД	0.40	24.0	36	0.22	0.22	65	200			
Разом																			
		51.4											13.58	13.58					
Разом по господарській секції																			
		57.6											15.42	15.42					

ГОСПОДАРСЬКА СЕКЦІЯ ДУБОВА ВИСОКОСТОВБУРНА - 82

Філія "Львівське лісове господарство" ДП "Ліси України"
НИЗІВСЬКЕ лісництво

Квартал	Виділ, під-виділ	Площа, га	Проектується: Рік рубки (п'ятиріччя)	Проектується: Спосіб лісовідновлення	Я р у с	Т К	Склад насадження	Вік, років	Клас бонітету, тип лісу (ТЛУ)	Повнота	Висота, м	Діаметр, см	Запас на виділі, тис. куб.м	Запас, що вирубується тис. куб.м	%% ділових дерев	Запас на 1 га, куб.м	Схил: Експозиція	Схил: Крутизна	Додаткові відомості: наявність підросту, інформація про підсочку, відвід в рубку
							СТИГЛІ НАСАДЖЕННЯ												
8	14	1.5			1		8ДЗ	141	3	0.50	25.0	48	0.27	0.27	35	180			
							2ГЗ	70	С2ГСД		19.0	24			5				
9	12	3.2			1		7ДЗ	131	2	0.50	26.0	48	0.61	0.61	30	190			
							3ГЗ	71	С2ГД		21.0	24			5				
Разом																			
		4.7											0.88	0.88					
Разом по господарській секції																			
		4.7											0.88	0.88					
ГОСПОДАРСЬКА СЕКЦІЯ ЧОРНОВІЛЬХОВА - 112																			
							СТИГЛІ НАСАДЖЕННЯ												
12	16	2.1			1		9ВЛЧ	61	1	0.50	23.0	30	0.38	0.38	40	180			
							1БП	50	С4ВЛЧ		21.0	28			40				
Разом																			
		2.1											0.38	0.38					
Разом по господарській секції																			
		2.1											0.38	0.38					
Разом по способу рубок																			
		64.4											16.68	16.68					
Разом по господарській частині																			
		64.4											16.68	16.68					
Разом по категорії лісів																			
		64.4											16.68	16.68					
ЕКСПЛУАТАЦІЙНІ ЛІСИ																			
ГОСПОДАРСЬКА ЧАСТИНА ЕКСПЛУАТАЦІЙНІ ЛІСИ НА РІВНИНІ - 13																			
СУЦІЛЬНІ РУБКИ - 1																			
ГОСПОДАРСЬКА СЕКЦІЯ СОСНОВА - 70																			
							СТИГЛІ НАСАДЖЕННЯ												
3	14	7.3			1		6СЗ	83	2	0.50	22.0	32	1.17	1.17	60	160			
							4ГЗ	70	С3ГДС		18.0	20			5				
6	21	0.5			1		10СЗ	91	1	0.50	27.0	40	0.14	0.14	70	280			
									В2ДС										
6	22	7.5			1		10СЗ	87	1	0.60	26.0	36	2.40	2.40	75	320			
									В2ДС										
7	5	8.9			1		10СЗ	92	1	0.50	28.0	40	2.85	2.85	70	320			
									В2ДС										
7	6	0.6			1		8СЗ	106	1	0.50	28.0	44	0.18	0.18	70	300			
							2ДЗ	106	С3ГДС		25.0	40			40				
7	8	8.6			1		8СЗ	106	1	0.50	28.0	44	2.58	2.58	70	300			
							2ДЗ	106	С3ГДС		25.0	40			40				
7	13	18.0			1		10СЗ	83	1А	0.55	28.0	36	6.12	6.12	75	340			

Філія "Львівське лісове господарство" ДП "Ліси України"
НИЗІВСЬКЕ лісництво

Квартал	Виділ, під-виділ	Площа, га	Проектується: Рік рубки (п'ятиріччя)	Проектується: Спосіб лісовідновлення	Я р у с	Р Т К	Склад насадження	Вік, років	Клас бонітету, тип лісу (ТЛУ)	Повнота	Висота, м	Діаметр, см	Запас на виділі, тис. куб.м	Запас, що вирубується тис. куб.м	%% ділових дерев	Запас на 1 га, куб.м	Схил: Експозиція	Схил: Крутизна	Додаткові відомості: наявність підросту, інформація про підсочку, відвід в рубку
7	14	13.0			1		10СЗ	87	ВЗДС 1	0.50	27.0	40	4.16	4.16	65	320			
7	15	4.8			1		8СЗ	121	С2ГДС 2	0.50	28.0	48	1.30	1.30	65	270			
							2ДЗ	70	В2ДС		24.0	30			40				
8	2	3.6			1		9СЗ	86	1	0.50	27.0	36	1.08	1.08	75	300			
							1ДЗ	86	В2ДС		25.0	36			40				
8	3	0.5			1		10СЗ	101	1	0.50	28.0	40	0.15	0.15	70	300			
8	5	1.9			1		8СЗ	121	С2ГДС 2	0.60	27.0	44	0.61	0.61	70	320			
							2ДЗ	81	В2ДС		24.0	32			40				
17	3	3.7			1		6СЗ	81	1	0.60	26.0	26	1.11	1.11	65	300			
							4СЗ	66	ВЗДС		24.0	28			70				
17	9	2.6			1		10СЗ	83	1	0.60	25.0	32	0.81	0.81	70	310			
17	10	3.8			1		10СЗ	83	В2ДС 1	0.55	25.0	32	1.03	1.03	75	270			
17	13	0.8			1		10СЗ	81	В2ДС 2	0.50	24.0	36	0.20	0.20	65	250			
17	17	0.4			1		10СЗ	83	ВЗДС 2	0.60	22.0	40	0.12	0.12	60	300			
17	19	2.9			1		10СЗ	83	ВЗДС 1	0.65	25.0	32	1.02	1.02	70	350			
17	23	1.4			1		10СЗ	81	В2ДС 2	0.55	24.0	36	0.38	0.38	70	270			
18	8	3.0			1		10СЗ	81	ВЗДС 1	0.60	25.0	32	0.90	0.90	70	300			
18	9	1.0			1		10СЗ	96	В2ДС 2	0.50	25.0	36	0.25	0.25	70	250			
18	20	5.2			1		10СЗ	86	С2ГДС 1	0.60	25.0	32	1.56	1.56	70	300			
18	23	2.3			1		10СЗ	81	ВЗДС 2	0.60	24.0	32	0.74	0.74	75	320			
21	35	2.0			1		10СЗ	81	В2ДС 1	0.30	25.0	36	0.30	0.30	65	150			
23	4	0.8			1		10СЗ	92	ВЗДС 2	0.40	25.0	40	0.17	0.17	70	210			
24	7	0.8			1		8СЗ	86	ВЗДС 1	0.30	25.0	40	0.12	0.12	60	150			
							2ДЗ	86	С3ГДС		23.0	36			30				
25	5	3.8			1		9СЗ	110	2	0.50	27.0	44	1.03	1.03	70	270			
							1ДЗ	70	С2ГДС		22.0	28			30				
26	1	0.7			1		10СЗ	81	1	0.50	25.0	32	0.18	0.18	75	250			
26	2	1.7			1		10СЗ	81	В2ДС 2	0.45	24.0	36	0.39	0.39	70	230			
26	14	1.4			1		10СЗ	111	В2ДС 2	0.40	26.0	44	0.34	0.34	65	240			
32	29	0.4			1		7СЗ	81	ВЗДС 1	0.50	25.0	36	0.09	0.09	70	220			

Філія "Львівське лісове господарство" ДП "Ліси України"
НИЗІВСЬКЕ лісництво

Квартал	Виділ, під-виділ	Площа, га	Проектується: Рік рубки (п'ятиріччя)	Проектується: Спосіб лісовідновлення	Я р у с	Т К	Склад насадження	Вік, років	Клас бонітету, тип лісу (ТЛУ)	Повнота	Висота, м	Діаметр, см	Запас на виділі, тис. куб.м	Запас, що вирубується тис. куб.м	%% ділових дерев	Запас на 1 га, куб.м	Схил: Експозиція	Схил: Крутизна	Додаткові відомості: наявність підросту, інформація про підсочку, відвід в рубку
							1ДЗ	81	С3ГДС		23.0	32			40				
							1БП	60			24.0	32			40				
							1ГЗ	60			19.0	24			5				
33	28	3.1			1		10СЗ	86	2 С2ГДС	0.50	24.0	36	0.78	0.78	70	250			
40	5	0.8			1		6СЗ	111	2	0.50	27.0	44	0.19	0.19	65	240			
							2ДЗ	111	В3ДС		25.0	40			40				
							2ВЛЧ	111			24.0	30			40				
40	9	0.8			1		7СЗ	92	1	0.50	26.0	36	0.18	0.18	70	230			
							1ДЗ	72	С2ГДС		22.0	28			30				
							2ВЛЧ	72			23.0	28			40				
40	11	1.4			1		9СЗ	91	1	0.50	27.0	40	0.42	0.42	75	300			
							1ДЗ	91	С2ГДС		24.0	30			40				
40	24	0.5			1		10СЗ	91	2 С2ГДС	0.50	25.0	40	0.13	0.13	70	260			
42	21	0.6			1		7СЗ	81	1	0.50	25.0	40	0.12	0.12	65	200			
							1ВЛЧ	81	С2ГДС		22.0	30			40				
							2ГЗ	61			18.0	20			10				
43	6	0.6			1		10СЗ	81	1 В2ДС	0.50	25.0	36	0.16	0.16	70	270			
43	10	0.8			1		8СЗ	81	2	0.50	24.0	36	0.18	0.18	70	220			
							1ДЗ	60	В2ДС		20.0	28			35				
							1БП	60			23.0	30			40				
43	13	0.7			1		9СЗ	81	2	0.60	23.0	36	0.18	0.18	70	260			
							1ДЗ	60	С2ГДС		19.0	24			30				
43	24	1.8			1		8СЗ	81	1	0.45	25.0	36	0.36	0.36	70	200			
							2БП	61	С2ГДС		24.0	28			40				
44	1	1.3			1		5СЗ	91	1	0.50	26.0	40	0.34	0.34	70	260			
							5СЗ	71	В3ДС		24.0	32			75				
46	3	2.5			1		10СЗ	86	2 В3ДС	0.50	23.0	36	0.63	0.63	60	250			
46	31	3.0			1		5СЗ	92	2	0.40	25.0	48	0.54	0.54	60	180			
							3ДЗ	132	В2ДС		24.0	56			25				
							2ВЛЧ	82			23.0	32			40				
47	24	0.6			1		10СЗ	81	2 В3ДС	0.40	23.0	32	0.11	0.11	70	180			
48	2	0.6			1		10СЗ	81	1 В3ДС	0.50	26.0	36	0.16	0.16	65	270			
48	5	3.7			1		10СЗ	97	2 В2ДС	0.50	25.0	36	0.93	0.93	70	250			
48	7	1.9			1		10СЗ	97	2 В2ДС	0.50	25.0	36	0.48	0.48	70	250			
48	30	1.2			1		10СЗ	81	1 В3ДС	0.50	26.0	36	0.31	0.31	70	260			
49	26	3.9			1		5СЗ	91	1	0.60	26.0	40	1.17	1.17	70	300			
							5СЗ	71	В3ДС		24.0	32			75				
49	34	2.3			1		8СЗ	81	1	0.50	25.0	36	0.51	0.51	70	220			
							1ДЗ	61	В3ДС		21.0	28			30				

Філія "Львівське лісове господарство" ДП "Ліси України"
НИЗІВСЬКЕ лісництво

Квартал	Виділ, під-виділ	Площа, га	Проектується: Рік рубки (п'ятиріччя)	Проектується: Спосіб лісовідновлення	Я р у с	Склад насадження	Вік, років	Клас бонітету, тип лісу (ТЛУ)	Повнота	Висота, м	Діаметр, см	Запас на виділі, тис. куб.м	Запас, що вирубується тис. куб.м	%% ділових дерев	Запас на 1 га, куб.м	Схил: Експозиція	Схил: Крутизна	Додаткові відомості: наявність підросту, інформація про підсочку, відвід в рубку
						1БП	61			22.0	28			50				
49	35	2.0			1	6СЗ	83	2	0.50	24.0	36	0.40	0.40	70	200			
						1ДЗ	83	ВЗДС		22.0	32			30				
						2ВЛЧ	63			21.0	28			40				
						1БП	63			22.0	30			40				
50	30	1.1			1	10СЗ	86	1 ВЗДС	0.50	26.0	36	0.29	0.29	70	260			
50	37	0.8			1	10СЗ	86	1 ВЗДС	0.50	26.0	36	0.21	0.21	65	260			
50	48	0.8			1	9СЗ	81	2 ВЗДС	0.60	24.0	36	0.24	0.24	70	300			
						1ВЛЧ	61	ВЗДС		21.0	24			30				
51	5	1.0			1	10СЗ	83	1 ВЗДС	0.60	27.0	36	0.35	0.35	70	350			
51	7	5.1			1	10СЗ	83	1 ВЗДС	0.60	27.0	36	1.79	1.79	75	350			
53	4	1.7			1	10СЗ	92	1 ВЗДС	0.40	26.0	40	0.36	0.36	70	210			
53	21	0.3			1	9СЗ	81	1 ВЗДС	0.30	25.0	40	0.05	0.06	50	150			
						1БП	81	ВЗДС		25.0	32			40				
					2	10ДЗ	25		0.30	10.0	12	0.01		20	30			
53	25	0.5			1	10СЗ	92	2 ВЗДС	0.40	25.0	40	0.11	0.11	50	210			
53	27	1.0			1	10СЗ	92	1 ВЗДС	0.50	26.0	40	0.26	0.26	50	260			
53	29	1.6			1	10СЗ	92	2 ВЗДС	0.50	25.0	40	0.40	0.40	50	250			
56	7	1.5			1	9СЗ	86	2 ВЗДС	0.45	24.0	36	0.32	0.32	60	210			
						1ДЗ	86	ВЗДС		21.0	30			35				
56	18	2.4			1	10СЗ	86	1 ВЗДС	0.45	25.0	36	0.53	0.53	70	220			
56	23	0.9			1	10СЗ	81	1 ВЗДС	0.60	25.0	36	0.27	0.27	70	300			
56	26	8.3			1	10СЗ	86	2 ВЗДС	0.40	24.0	36	1.66	1.66	40	200			
56	36	0.8			1	9СЗ	86	2 ВЗДС	0.30	24.0	36	0.12	0.12	70	150			
						1ДЗ	85	СЗГДС		21.0	30			30				
57	23	2.2			1	9СЗ	81	1	0.60	26.0	36	0.66	0.66	70	300			
						1ДЗ	81	ВЗДС		24.0	32			35				
57	30	1.6			1	8СЗ	81	1	0.50	26.0	36	0.38	0.38	75	240			
						1ДЗ	81	ВЗДС		24.0	32			30				
						1БП	71			25.0	32			40				
57	33	2.1			1	10СЗ	92	1 ВЗДС	0.50	27.0	40	0.63	0.63	75	300			
57	46	0.2			1	10СЗ	92	1 ВЗДС	0.50	26.0	40	0.06	0.06	70	280			
57	50	1.3			1	10СЗ	85	1 ВЗДС	0.60	27.0	36	0.43	0.43	70	330			
57	57	2.2			1	4СЗ	81	1	0.60	26.0	40	0.53	0.53	65	240			

Філія "Львівське лісове господарство" ДП "Ліси України"
НИЗІВСЬКЕ лісництво

Квартал	Виділ, під-виділ	Площа, га	Проектується: Рік рубки (п'ятиріччя)	Проектується: Спосіб лісовідновлення	Я р у с	Т К	Склад насадження	Вік, років	Клас бонітету, тип лісу (ТЛУ)	Повнота	Висота, м	Діаметр, см	Запас на виділі, тис. куб.м	Запас, що вирубується тис. куб.м	%% ділових дерев	Запас на 1 га, куб.м	Схил: Експозиція	Схил: Крутизна	Додаткові відомості: наявність підросту, інформація про підсочку, відвід в рубку
							2ДЗ	81	С4ГДС		24.0	40			40				
							4ВЛЧ	81			22.0	32			40				
57	58	1.3				1	5СЗ	81	1	0.60	25.0	40	0.34	0.34	75	260			
							4ВЛЧ	71	С4ГДС		23.0	30			40				
							1ДЗ	71			23.0	32			35				
58	13	1.3				1	9СЗ	81	1	0.60	25.0	36	0.39	0.39	75	300			
							1ДЗ	75	ВЗДС		23.0	32			40				
58	15	1.0				1	9СЗ	81	1	0.55	26.0	36	0.32	0.32	70	320			
							1ВЛЧ	61	ВЗДС		22.0	28			30				
59	1	9.5				1	6СЗ	81	1	0.50	26.0	40	2.19	2.48	60	230			
							3ВЛЧ	81	ВЗДС		24.0	30			40				
							1БП	81			25.0	32			40				
						2	5ДЗ	40		0.30	16.0	20	0.29		30	30			
							5ДЗ	25			8.0	10			20				
59	2	3.9				1	8СЗ	81	1	0.60	26.0	36	1.17	1.17	70	300			
							2ВЛЧ	81	ВЗДС		23.0	28			40				
59	28	0.7				1	5СЗ	81	1	0.60	25.0	40	0.18	0.18	65	250			
							5ВЛЧ	61	В4ДС		23.0	32			40				
59	30	2.3				1	10СЗ	92	1	0.55	27.0	40	0.78	0.78	65	340			
									ВЗДС										
59	31	1.0				1	10СЗ	92	1	0.55	27.0	40	0.30	0.30	70	300			
									ВЗДС										
59	33	2.6				1	6СЗ	81	1	0.60	25.0	40	0.73	0.73	70	280			
							4ВЛЧ	81	С4ГДС		22.0	30			40				
59	39	1.6				1	9СЗ	87	2	0.60	25.0	40	0.48	0.48	65	300			
							1ВЛЧ	67	ВЗДС		20.0	24			30				
59	42	1.6				1	10СЗ	92	1	0.50	26.0	40	0.46	0.46	60	290			
									ВЗДС										
59	45	1.0				1	7СЗ	81	1	0.50	25.0	36	0.24	0.24	65	240			
							1ДЗ	81	СЗГДС		23.0	32			30				
							2ВЛЧ	61			23.0	28			40				
59	48	0.4				1	10СЗ	81	1	0.60	25.0	36	0.12	0.12	70	300			
									ВЗДС										
59	49	3.1				1	8СЗ	93	1	0.60	26.0	40	0.90	0.90	70	290			
							2ВЛЧ	73	ВЗДС		23.0	32			40				
59	54	0.4				1	7СЗ	92	2	0.60	25.0	40	0.11	0.11	65	280			
							3ВЛЧ	92	В4ДС		23.0	30			40				
59	57	0.8				1	10СЗ	92	1	0.60	26.0	40	0.26	0.26	70	330			
									ВЗДС										
59	59	2.3				1	5СЗ	81	1	0.60	26.0	36	0.58	0.58	70	250			
							5ВЛЧ	81	СЗГДС		22.0	30			40				
59	61	2.2				1	6СЗ	92	2	0.50	25.0	40	0.44	0.44	70	200			
							4ВЛЧ	67	СЗГДС		21.0	32			40				
59	65	0.4				1	9СЗ	93	1	0.60	26.0	40	0.12	0.12	70	300			
							1ВЛЧ	73	ВЗДС		21.0	28			40				
59	67	1.4				1	9СЗ	92	2	0.50	25.0	40	0.34	0.34	70	240			
							1ВЛЧ	70	ВЗДС		22.0	32			40				
59	70	1.9				1	8СЗ	106	2	0.50	24.0	44	0.44	0.44	50	230			

Філія "Львівське лісове господарство" ДП "Ліси України"
НИЗІВСЬКЕ лісництво

Квартал	Виділ, під-виділ	Площа, га	Проектується: Рік рубки (п'ятиріччя)	Спосіб лісовідновлення	Я р у с	Т К	Склад насадження	Вік, років	Клас бонітету, тип лісу (ТЛУ)	Повнота	Висота, м	Діаметр, см	Запас на виділі, тис. куб.м	Запас, що вирубується тис. куб.м	%% ділових дерев	Запас на 1 га, куб.м	Схил: Експозиція	Схил: Крутизна	Додаткові відомості: наявність підросту, інформація про підсочку, відвід в рубку
							2ВЛЧ	86	ВЗДС		21.0	30			40				
59	73	1.9			1		10СЗ	86	1 ВЗДС	0.60	26.0	36	0.61	0.61	70	320			
59	74	1.0			1		10СЗ	86	1 ВЗДС	0.60	26.0	40	0.35	0.35	70	350			
59	76	0.8			1		9СЗ	87	2 ВЗДС	0.60	24.0	40	0.22	0.22	70	280			
							1ВЛЧ	57	ВЗДС		18.0	24			**20**				
59	77	0.8			1		9СЗ	87	2 ВЗДС	0.60	25.0	40	0.24	0.24	70	300			
							1ВЛЧ	67	ВЗДС		20.0	24			30				
59	79	0.6			1		9СЗ	87	2 ВЗДС	0.60	25.0	40	0.18	0.18	70	300			
							1ВЛЧ	67	ВЗДС		20.0	24			30				
Разом		**231.2**											**64.20**	**64.20**					
				ПРИСТИГАЮЧІ НАСАДЖЕННЯ, ЯКІ В ПРОЕКТНОМУ ПЕРІОДІ ДОСЯГНУТЬ ВІКУ СТИГЛОСТІ															
6	16	3.1			1		9СЗ	76	1	0.60	26.0	36	0.99	0.99	70	320			
							1ВЛЧ	70	ВЗДС		22.0	28			40				
6	18	6.5			1		9СЗ	76	1	0.50	25.0	36	1.76	1.76	70	270			
							1ДЗ	76	В2ДС		23.0	32			35				
6	20	6.0			1		10СЗ	76	1 В2ДС	0.60	26.0	34	2.04	2.04	70	340			
6	25	4.9			1		10СЗ	76	1А ВЗДС	0.60	28.0	36	1.86	1.86	70	380			
17	6	5.6			1		10СЗ	76	2 ВЗДС	0.50	23.0	30	1.46	1.46	70	260			
17	12	1.1			1		9СЗ	76	1	0.60	25.0	36	0.35	0.35	70	320			
							1ДЗ	76	ВЗДС		20.0	24			**30**				
17	21	1.4			1		10СЗ	76	2 ВЗДС	0.60	23.0	36	0.41	0.41	70	290			
22	8	2.9			1		9СЗ	76	1	0.55	24.0	36	0.73	0.73	70	250			
							1ДЗ	76	СЗГДС		22.0	32			40				
24	23	3.1			1		8СЗ	76	1	0.60	25.0	36	0.84	0.84	75	270			
							1ДЗ	70	ВЗДС		23.0	28			30				
							1ВЛЧ	70			22.0	26			40				
31	8	1.7			1		6СЗ	76	1	0.60	24.0	36	0.46	0.46	70	270			
							4ДЗ	76	СЗГДС		22.0	32			40				
31	9	0.7			1		4СЗ	75	1	0.60	24.0	40	0.18	0.18	70	250			
							4ДЗ	75	СЗГДС		22.0	36			40				
							1ДЧР	60			21.0	32			30				
							1ОС	60			21.0	28			20				
36	20	2.9			1		5СЗ	76	2	0.50	22.0	32	0.52	0.52	65	180			
							3ВЛЧ	76	В4ДС		21.0	30			45				
							2БП	76			22.0	32			**40**				
41	24	3.6			1		8СЗ	76	1	0.55	25.0	36	0.90	0.90	70	250			
							1ВЛЧ	76	ВЗДС		21.0	28			45				
							1БП	76			23.0	32			40				
51	16	2.4			1		9СЗ	72	1	0.60	24.0	32	0.67	0.67	70	280			
							1БП	72	ВЗДС		23.0	32			40				

Філія "Львівське лісове господарство" ДП "Ліси України"
НИЗІВСЬКЕ лісництво

Квартал	Виділ, під-виділ	Площа, га	Проектується: Рік рубки (п'ятиріччя)	Проектується: Спосіб лісовідновлення	Я р у с	Р Т К	Склад насадження	Вік, років	Клас бонітету, тип лісу (ТЛУ)	Повнота	Висота, м	Діаметр, см	Запас на виділі, тис. куб.м	Запас, що вирубується тис. куб.м	%% ділових дерев	Запас на 1 га, куб.м	Схил: Експозиція	Схил: Крутизна	Додаткові відомості: наявність підросту, інформація про підсочку, відвід в рубку
54	19	0.5				1	5СЗ	76	1	0.60	24.0	36	0.14	0.14	80	280			
							5СЗ	60	ВЗДС		22.0	28			75				
59	66	1.7				1	6СЗ	76	2	0.60	23.0	36	0.44	0.44	70	260			
							4ВЛЧ	66	СЗГДС		22.0	28			40				
Разом		48.1											13.75	13.75					
Разом по господарській секції		279.3											77.95	77.95					

ГОСПОДАРСЬКА СЕКЦІЯ ДУБОВА ВИСОКОСТОВБУРНА - 83

СТИГЛІ НАСАДЖЕННЯ

6	12	0.9				1	9ДЗ	142	3	0.40	25.0	56	0.16	0.16	30	180			
							1ГЗ	90	СЗГСД		21.0	28			5				
7	11	2.7				1	4ДЗ	131	2	0.60	27.0	48	0.78	0.78	30	290			
							4ДЗ	101	СЗГСД		25.0	40			40				
							2СЗ	131			29.0	48			65				
8	1	12.0				1	5ДЗ	131	2	0.60	27.0	48	3.24	3.24	30	270			
							4ДЗ	101	СЗГСД		25.0	40			40				
							1СЗ	101			27.0	44			65				
27	31	1.0				1	4ДЗ	101	2	0.60	25.0	40	0.22	0.22	30	220			
							2ЛПД	81	ДЗГД		24.0	32			30				
							4ГЗ	71			20.0	24			5				
29	2	0.4				1	5ДЗ	116	2	0.50	25.0	44	0.08	0.08	30	190			
							5ДЗ	86	СЗГД		25.0	36			35				
29	4	6.5				1	7ДЗ	101	3	0.30	23.0	40	0.78	0.78	30	120			
							1СЗ	81	СЗГД		24.0	32			60				
							1ГЗ	70			18.0	24			5				
							1ОС	70			23.0	32			15				
34	3	3.1				1	5ДЗ	111	2	0.50	25.0	48	0.59	0.59	30	190			
							4ДЗ	91	СЗГД		23.0	40			40				
							1ВЛЧ	71			21.0	28			40				
35	22	0.5				1	4ДЗ	111	2	0.60	25.0	48	0.12	0.12	30	230			
							3ДЗ	81	СЗГД		24.0	36			35				
							1ВЛЧ	81			23.0	30			40				
							1ЛПД	81			21.0	28			20				
							1БП	81			25.0	32			40				
41	28	10.5				1	5ДЗ	121	2	0.45	25.0	44	2.42	2.42	40	230			
							5СЗ	121	СЗГД		27.0	48			60				
41	32	0.6				1	5ДЗ	101	2	0.50	25.0	40	0.13	0.13	40	220			
							4СЗ	101	СЗГСД		26.0	44			60				
							1ВЛЧ	81			24.0	32			40				
42	17	4.3				1	3ДЗ	126	2	0.50	25.0	40	0.77	0.77	30	180			
							2ДЗ	86	СЗГСД		22.0	32			40				
							3СЗ	86			25.0	40			60				
							1ВЛЧ	86			21.0	30			40				
							1ГЗ	86			19.0	24			5				
45	8	3.8				1	5ДЗ	111	2	0.50	25.0	48	0.68	0.68	30	180			

Філія "Львівське лісове господарство" ДП "Ліси України"
НИЗІВСЬКЕ лісництво

Квартал	Виділ, під-виділ	Площа, га	Проектується: Рік рубки (п'ятиріччя)	Спосіб лісовідновлення	Р Т К	Я р у с	Склад насадження	Вік, років	Клас бонітету, тип лісу (ТЛУ)	Повнота	Висота, м	Діаметр, см	Запас на виділі, тис. куб.м	Запас, що вирубується тис. куб.м	%% ділових дерев	Запас на 1 га, куб.м	Схил: Експозиція	Схил: Крутизна	Додаткові відомості: наявність підросту, інформація про підсочку, відвід в рубку
							2ЛПД	91	СЗГСД		22.0	30			20				
							2ВЛЧ	91			23.0	28			40				
							1СЗ	91			24.0	36			60				
46	18	5.9				1	5ДЗ	112	2	0.50	25.0	44	1.24	1.24	30	210			
							5ВЛЧ	82	СЗГД		23.0	30			40				
46	36	0.6				1	5ДЗ	112	2	0.60	25.0	44	0.14	0.14	35	230			
							5ВЛЧ	72	СЗГД		22.0	30			30				
57	20	1.9				1	4ДЗ	111	2	0.60	25.0	44	0.49	0.49	30	260			
							2ДЗ	91	СЗГСД		23.0	36			40				
							4СЗ	111			26.0	48			60				
57	24	1.0				1	4ДЗ	131	2	0.60	26.0	44	0.26	0.26	30	260			
							4СЗ	131	СЗГСД		28.0	52			60				
							2ГЗ	91			20.0	28			5				
Разом																			
		55.7											12.10	12.10					
ПРИСТИГАЮЧІ НАСАДЖЕННЯ, ЯКІ В ПРОЕКТНОМУ ПЕРІОДІ ДОСЯГНУТЬ ВІКУ СТИГЛОСТІ																			
12	14	1.0				1	6ДЗ	96	2	0.60	26.0	40	0.27	0.27	40	270			
							2ЛПД	96	ДЗГД		26.0	36			20				
							1ВЛЧ	96			23.0	30			50				
							1ГЗ	96			21.0	28			5				
29	12	7.3				1	6ДЗ	96	2	0.50	23.0	40	1.39	1.39	30	190			
							1ЛПД	65	СЗГД		21.0	28			30				
							3ОС	65			22.0	32			5				
Разом																			
		8.3											1.66	1.66					
Разом по господарській секції																			
		64.0											13.76	13.76					
ГОСПОДАРСЬКА СЕКЦІЯ ДУБОВА НИЗЬКОСТОВБУРНА - 86																			
СТИГЛІ НАСАДЖЕННЯ																			
24	21	1.3				1	5ДЗ	112	3	0.30	22.0	44	0.14	0.14	30	110			
							3СЗ	112	СЗГСД		24.0	48			50				
							2ВЛЧ	90			21.0	32			30				
Разом																			
		1.3											0.14	0.14					
Разом по господарській секції																			
		1.3											0.14	0.14					
ГОСПОДАРСЬКА СЕКЦІЯ ГРАБОВА - 95																			
СТИГЛІ НАСАДЖЕННЯ																			
1	12	0.3				1	7ГЗ	77	3	0.50	21.0	28	0.05	0.05	5	160			
							1ДЗ	77	СЗГД		23.0	32			40				
							2БП	77			24.0	36			30				
1	31	0.6				1	9ГЗ	77	2	0.60	21.0	26	0.12	0.12	5	200			
							1ДЗ	77	СЗГД		23.0	32			40				

Філія "Львівське лісове господарство" ДП "Ліси України"
НИЗІВСЬКЕ лісництво

Квартал	Виділ, під-виділ	Площа, га	Проектується: Рік рубки (п'ятиріччя)	Спосіб лісовідновлення	Р Т К	Я р у с	Склад насадження	Вік, років	Клас бонітету, тип лісу (ТЛУ)	Повнота	Висота, м	Діаметр, см	Запас на виділі, тис. куб.м	Запас, що вирубується тис. куб.м	%% ділових дерев	Запас на 1 га, куб.м	Схил: Експозиція	Схил: Крутизна	Додаткові відомості: наявність підросту, інформація про підсочку, відвід в рубку
1	36	0.7				1	6ГЗ	70	3	0.60	20.0	24	0.13	0.13	5	190			
							2СЗ	76	СЗГДС		24.0	30			65				
							1СВЕ	76			25.0	36			60				
							1ДЗ	76			22.0	30			40				
4	8	1.3				1	4ГЗ	80	2	0.40	21.0	28	0.19	0.19	5	145			
							3ЯЗ	94	СЗГД		28.0	40			30				
							2ТЧ	94			28.0	56			15				
							1БП	80			26.0	36			40				
5	24	1.0				1	8ГЗ	56	3	0.70	18.0	24	0.17	0.17	5	170			
							1ЯЗ	56	СЗГСД		23.0	32			40				
							1БП	56			23.0	32			50				
11	10	1.1				1	4ГЗ	51	1	0.60	18.0	20	0.19	0.19	10	170			
							3ГЗ	81	СЗГСД		21.0	26			5				
							1ДЗ	81			24.0	32			40				
							2ЛПД	71			23.0	28			20				
32	17	0.8				1	5ГЗ	61	3	0.50	18.0	24	0.11	0.11	5	140			
							1ДЗ	61	СЗГД		21.0	28			30				
							2ВЛЧ	71			21.0	32			40				
							2ЛПД	71			20.0	28			15				
Разом																			
		5.8											0.96	0.96					
Разом по господарській секції																			
		5.8											0.96	0.96					
ГОСПОДАРСЬКА СЕКЦІЯ БЕРЕЗОВА - 110																			
СТИГЛІ НАСАДЖЕННЯ																			
4	15	0.9				1	7БП	76	1	0.60	24.0	32	0.15	0.15	50	170			
							3ГЗ	70	СЗГД		19.0	20			5				
4	17	0.9				1	8БП	75	1	0.60	24.0	36	0.17	0.17	45	190			
							2ГЗ	75	СЗГД		19.0	20			5				
4	34	0.6				1	7БП	66	1	0.60	23.0	32	0.09	0.09	45	150			
							3ГЗ	55	СЗГДС		16.0	18			5				
Разом																			
		2.4											0.41	0.41					
ПРИСТИГАЮЧІ НАСАДЖЕННЯ, ЯКІ В ПРОЕКТНОМУ ПЕРІОДІ ДОСЯГНУТЬ ВІКУ СТИГЛОСТІ																			
5	19	15.5				1	7БП	56	1А	0.70	23.0	32	2.79	2.79	40	180			
							3ГЗ	50	СЗГСД		17.0	18			5				
Разом																			
		15.5											2.79	2.79					
Разом по господарській секції																			
		17.9											3.20	3.20					
ГОСПОДАРСЬКА СЕКЦІЯ ЧОРНОВІЛЬХОВА - 112																			
СТИГЛІ НАСАДЖЕННЯ																			
12	4	1.4				1	6ВЛЧ	76	2	0.50	23.0	32	0.27	0.27	40	190			

Філія "Львівське лісове господарство" ДП "Ліси України"
НИЗІВСЬКЕ лісництво

Квартал	Виділ, під-виділ	Площа, га	Проектується: Рік рубки (п'ятиріччя)	Проектується: Спосіб лісовідновлення	Я р у с	Р Т К	Склад насадження	Вік, років	Клас бонітету, тип лісу (ТЛУ)	Повнота	Висота, м	Діаметр, см	Запас на виділі, тис. куб.м	Запас, що вирубується тис. куб.м	%% ділових дерев	Запас на 1 га, куб.м	Схил: Експозиція	Схил: Крутизна	Додаткові відомості: наявність підросту, інформація про підсочку, відвід в рубку
							3ВЛЧ	96	С4ВЛЧ		24.0	40			30				
							1БП	96			25.0	40			40				
12	11	1.6				1	8ВЛЧ	61	1	0.55	21.0	30	0.30	0.30	50	190			
							1ДЗ	61	С4ВЛЧ		20.0	28			40				
							1БП	61			22.0	32			40				
22	24	4.1				1	9ВЛЧ	61	2	0.60	20.0	28	0.70	0.70	40	170			
							1БП	61	С4ВЛЧ		21.0	30			40				
23	31	1.5				1	7ВЛЧ	62	2	0.60	20.0	28	0.27	0.27	40	180			
							1ДЗ	62	С4ВЛЧ		21.0	28			30				
							1СЗ	62			24.0	32			60				
							1БП	60			23.0	28			40				
25	10	0.2				1	10ВЛЧ	81	2 С4ВЛЧ	0.50	22.0	36	0.03	0.03	40	170			
25	48	0.2				1	10ВЛЧ	71	3 С4ВЛЧ	0.50	20.0	28	0.03	0.03	40	150			
26	10	0.4				1	5ВЛЧ	86	2	0.50	23.0	36	0.08	0.08	30	190			
							3ДЗ	106	С4ВЛЧ		24.0	40			40				
							1СЗ	106			25.0	44			60				
							1БРС	86			24.0	36			20				
31	18	1.6				1	6ВЛЧ	61	2	0.60	21.0	28	0.32	0.32	40	200			
							2ДЗ	69	СЗГДС		23.0	32			30				
							2БП	60			22.0	30			40				
31	24	2.5				1	7ВЛЧ	63	1	0.70	22.0	28	0.58	0.58	40	230			
							1ДЗ	63	СЗГДС		21.0	28			30				
							1БП	60			22.0	28			40				
							1ОС	60			23.0	32			15				
31	29	0.7				1	9ВЛЧ	65	2	0.60	21.0	28	0.14	0.14	45	200			
							1БП	65	С4ВЛЧ		22.0	30			40				
32	1	2.8				1	9ВЛЧ	61	1	0.70	21.0	28	0.59	0.59	50	210			
							1ЛПД	61	С4ВЛЧ		18.0	24			30				
32	3	1.8				1	8ВЛЧ	61	1	0.70	21.0	28	0.36	0.36	45	200			
							2ЛПД	61	С4ВЛЧ		19.0	24			30				
32	11	3.6				1	6ВЛЧ	61	1	0.70	21.0	28	0.72	0.72	45	200			
							1ЛПД	60	С4ВЛЧ		20.0	24			30				
							1БП	60			22.0	28			40				
							1ГЗ	50			16.0	18			5				
							1ОС	50			23.0	30			20				
33	7	3.9				1	6ВЛЧ	61	1	0.60	22.0	28	0.78	0.78	40	200			
							3БП	61	С4ВЛЧ		23.0	28			45				
							1ЛПД	61			20.0	24			40				
34	24	5.4				1	3ВЛЧ	61	2	0.60	20.0	28	0.92	0.92	40	170			
							2ВЛЧ	45	С4ВЛЧ		18.0	24			45				
							1ДЗ	61			20.0	28			35				
							1ЛПД	60			18.0	24			20				
							2БП	60			21.0	28			40				
							1ОС	45			20.0	26			20				
35	17	0.7				1	10ВЛЧ	61	1 С4ВЛЧ	0.60	23.0	28	0.17	0.17	40	240			

Філія "Львівське лісове господарство" ДП "Ліси України"
НИЗІВСЬКЕ лісництво

Квартал	Виділ, під-виділ	Площа, га	Проектується: Рік рубки (п'ятиріччя)	Проектується: Спосіб лісовідновлення	Я р у с	Т К	Склад насадження	Вік, років	Клас бонітету, тип лісу (ТЛУ)	Повнота	Висота, м	Діаметр, см	Запас на виділі, тис. куб.м	Запас, що вирубується тис. куб.м	%% ділових дерев	Запас на 1 га, куб.м	Схил: Експозиція	Схил: Крутизна	Додаткові відомості: наявність підросту, інформація про підсочку, відвід в рубку
35	**30**	**2.6**			1		8ВЛЧ	64	1	0.50	22.0	28	0.47	0.47	45	180			
							1ДЗ	64	С4ВЛЧ		21.0	28			30				
							1БП	60			22.0	28			40				
40	7	0.3			1		6ВЛЧ	71	2	0.50	21.0	32	0.05	0.05	40	170			
							2ДЗ	71	С4ВЛЧ		21.0	30			30				
							2СЗ	71			25.0	36			60				
41	20	0.7			1		8ВЛЧ	61	1	0.60	21.0	28	0.14	0.14	40	**200**			
							2СЗ	61	С4ВЛЧ		23.0	32			60				
41	31	1.5			1		7ВЛЧ	61	2	0.65	21.0	30	0.33	0.33	45	220			
							2ВЛЧ	51	С4ВЛЧ		19.0	24			40				
							1СЗ	81			23.0	36			60				
48	31	3.5			1		5ВЛЧ	61	1	0.70	21.0	28	0.74	0.74	40	**210**			
							2ВЛЧ	51	С4ВЛЧ		18.0	20			40				
							1БП	61			21.0	26			**40**				
							2ОС	61			22.0	30			10				
48	32	1.1			1		6ВЛЧ	71	2	**0.50**	**23.0**	**30**	**0.22**	**0.22**	**30**	**200**			
							3БП	71	С4ВЛЧ		25.0	32			40				
							1ЯЗ	71			21.0	28			50				
48	38	0.9			1		8ВЛЧ	61	1	0.70	21.0	24	0.21	0.21	40	230			
							1ДЗ	60	С4ВЛЧ		19.0	24			15				
							1ОС	60			20.0	28			10				
49	8	0.4			1		10ВЛЧ	61	2	0.50	21.0	28	0.06	0.06	40	160			
									С4ВЛЧ										
50	4	4.6			1		5ВЛЧ	61	1	0.60	21.0	26	0.97	0.97	50	210			
							4ВЛЧ	61	С4ВЛЧ		23.0	30			40				
							1ВЛЧ	45			18.0	20			40				
50	5	1.1			1		6ВЛЧ	61	1	0.50	23.0	28	0.21	0.21	**50**	**190**			
							4БП	61	С4ВЛЧ		25.0	32			40				
Разом		**49.1**											**9.66**	**9.66**					
			ПРИСТИГАЮЧІ НАСАДЖЕННЯ, ЯКІ В ПРОЕКТНОМУ ПЕРІОДІ ДОСЯГНУТЬ ВІКУ СТИГЛОСТІ																
21	12	6.7			1		6ВЛЧ	59	1	0.70	21.0	26	1.74	1.74	50	260			
							4ВЛЧ	59	С4ВЛЧ		23.0	30			40				
21	18	1.4			1		10ВЛЧ	56	1	0.70	20.0	26	0.28	0.28	40	200			
									С4ВЛЧ										
21	25	0.9			1		10ВЛЧ	53	1	0.70	19.0	24	0.17	0.17	40	190			
									С5ВЛЧ										
21	33	0.4			1		6ВЛЧ	56	1	0.70	20.0	24	0.09	0.09	40	220			
							1ДЗ	56	С4ВЛЧ		**19.0**	**24**			**30**				
							3СЗ	56			23.0	30			70				
22	**6**	**1.9**			**1**		10ВЛЧ	55	1	0.70	21.0	28	0.40	0.40	40	210			
									С4ВЛЧ										
22	**34**	**1.2**			1		10ВЛЧ	58	1	0.70	21.0	28	0.25	0.25	40	210			
									С4ВЛЧ										
30	7	1.3			1		6ВЛЧ	56	1	0.60	24.0	28	0.33	0.33	50	250			
							1БП	56	С4ВЛЧ		25.0	30			40				
							3ОС	50			26.0	28			20				

Філія "Львівське лісове господарство" ДП "Ліси України"
НИЗІВСЬКЕ лісництво

Квартал	Виділ, під-виділ	Площа, га	Проектується: Рік рубки (п'ятиріччя)	Проектується: Спосіб лісовідновлення	Я р у с	Т К	Склад насадження	Вік, років	Клас бонітету, тип лісу (ТЛУ)	Повнота	Висота, м	Діаметр, см	Запас на виділі, тис. куб.м	Запас, що вирубується, тис. куб.м	%% ділових дерев	Запас на 1 га, куб.м	Схил: Експозиція	Схил: Крутизна	Додаткові відомості: наявність підросту, інформація про підсочку, відвід в рубку
31	**11**	**2.1**			**1**		**7ВЛЧ**	**56**	**1**	**0.70**	**20.0**	**24**	**0.42**	**0.42**	**40**	**200**			
							3ВЛЧ	**56**	**С4ВЛЧ**		**22.0**	**28**			**50**				
31	33	1.3			1		10ВЛЧ	56	1	0.70	21.0	26	0.29	0.29	50	220			
									С4ВЛЧ										
33	2	0.2			1		10ВЛЧ	59	1	0.60	23.0	28	0.05	0.05	50	230			
									С4ВЛЧ										
33	25	5.6			1		9ВЛЧ	56	1	0.70	21.0	26	1.29	1.29	50	230			
							1ДЧР	56	С4ВЛЧ		22.0	28			**50**				
34	23	2.1			1		5ВЛЧ	60	2	0.70	20.0	26	0.42	0.42	40	200			
							1ЯЛЕ	60	С4ВЛЧ		**18.0**	**24**			**60**				
							1ЛПД	60			18.0	24			20				
							3БП	60			21.0	28			40				
36	15	1.3			1		8ВЛЧ	56	1А	0.70	22.0	28	0.31	0.31	50	240			
							1БП	56	С4ВЛЧ		23.0	30			50				
							1ОС	56			23.0	32			15				
41	22	2.4			1		9ВЛЧ	58	1	0.65	20.0	26	0.48	0.48	40	200			
							1СЗ	58	С4ВЛЧ		22.0	30			65				
42	1	3.1			1		4ВЛЧ	57	1	0.70	21.0	26	0.59	0.59	40	190			
							1ДЗ	57	С4ВЛЧ		18.0	20			30				
							3ГЗ	55			17.0	20			5				
							2БП	55			24.0	28			**40**				
45	1	2.4			1		8ВЛЧ	53	1	0.60	20.0	24	0.43	0.43	50	180			
							1БП	50	С4ВЛЧ		21.0	**28**			**50**				
							1ОС	50			22.0	30			20				
48	26	3.6			1		5ВЛЧ	57	**1**	**0.70**	**22.0**	**28**	**0.79**	**0.79**	**50**	**220**			
							4ВЛЧ	50	С4ВЛЧ		21.0	24			40				
							1БП	50			25.0	28			40				
51	18	5.3			1		9ВЛЧ	58	1	0.60	21.0	26	1.06	1.06	45	200			
							1БП	58	С4ВЛЧ		22.0	28			40				
54	8	1.2			1		10ВЛЧ	58	1	0.70	21.0	28	0.25	0.25	40	210			
									С4ВЛЧ										
55	4	1.4			1		5ВЛЧ	59	1	0.70	21.0	24	0.32	0.32	40	230			
							4ВЛЧ	59	С4ВЛЧ		22.0	28			50				
							1БП	59			22.0	28			40				
59	72	4.3			1		6ВЛЧ	56	1	0.70	20.0	24	0.95	0.95	40	220			
							4ВЛЧ	56	С4ВЛЧ		22.0	28			50				
Разом																			
		50.1											**10.91**	**10.91**					
Разом по господарській секції																			
		99.2											**20.57**	**20.57**					
							ГОСПОДАРСЬКА СЕКЦІЯ ОСИКОВА - 113												
									СТИГЛІ НАСАДЖЕННЯ										
58	3	0.8			1		10ОС	41	1	0.55	20.0	28	0.15	0.15	20	190			
									СЗГСД										
Разом																			
		0.8											**0.15**	**0.15**					

Філія "Львівське лісове господарство" ДП "Ліси України"
НИЗІВСЬКЕ лісництво

Квартал	Виділ, під-виділ	Площа, га	Проектується: Рік рубки (п'ятиріччя)	Проектується: Спосіб лісовідновлення	Я Р Т К	Склад насадження	Вік, років	Клас бонітету, тип лісу (ТЛУ)	Повнота	Висота, м	Діаметр, см	Запас на виділі, тис. куб.м	Запас, що вирубується тис. куб.м	%% ділових дерев	Запас на 1 га, куб.м	Схил: Експозиція	Схил: Крутизна	Додаткові відомості: наявність підросту, інформація про підсочку, відвід в рубку
Разом по господарській секції																		
		0.8											0.15	0.15				
Разом по способу рубок																		
		468.3											116.73	116.73				
Разом по господарській частині																		
		468.3											116.73	116.73				
Разом по категорії лісів																		
		468.3											116.73	116.73				
Усього																		
		699.1											167.61	167.61				

ФОНД РУБОК ГОЛОВНОГО КОРИСТУВАННЯ на період з 2022 по 2031 рік

Філія "Львівське лісове господарство" ДП "Ліси України"

ПЕРЕМИШЛЯНСЬКЕ лісництво

Квартал	Виділ, під-виділ	Площа, га	Проектується: Рік рубки (п'ятиріччя)	Спосіб лісовідновлення	Р Т К	Я р у с	Склад насадження	Вік, років	Клас бонітету, тип лісу (ТЛУ)	Повнота	Висота, м	Діаметр, см	Запас на виділі, тис. куб.м	Запас, що вирубується тис. куб.м	%% ділових дерев	Запас на 1 га, куб.м	Схил: Експозиція	Схил: Крутизна	Додаткові відомості: наявність підросту, інформація про підсочку, відвід в рубку
							РЕКРЕАЦІЙНО-ОЗДОРОВЧІ ЛІСИ												
							ГОСПОДАРСЬКА ЧАСТИНА РЕКРЕАЦІЙНО-ОЗДОРОВЧІ ЛІСИ З ОБМЕЖ.РЕЖИМОМ КОРИСТ.НА РІВНИНІ - 7												
							СУЦІЛЬНІ РУБКИ - 1												
							ГОСПОДАРСЬКА СЕКЦІЯ СОСНОВА - 69												
			ПРИСТИГАЮЧІ НАСАДЖЕННЯ, ЯКІ В ПРОЕКТНОМУ ПЕРІОДІ ДОСЯГНУТЬ ВІКУ СТИГЛОСТІ																
9	17	3.9				1	10СЗ	96	2	0.65	23.0	32	1.17	1.17	70	300	ПН	15	
									С2ГДС										
22	36	1.7				1	4СЗ	95	1	0.65	27.0	40	0.54	0.54	75	320			
							4БКЛ	95	Д2ГДС		28.0	44			65				
							2ГЗ	75			21.0	26			20				
32	8	8.4				1	6СЗ	95	1	0.60	30.0	40	2.52	2.52	80	300			
							1БКЛ	95	Д2ДГБ		26.0	40			60				
							1ДЗ	95			26.0	36			55				
							1КЛГ	95			26.0	40			50				
							1ГЗ	70			19.0	22			15				
35	11	1.8				1	7СЗ	95	1	0.65	28.0	40	0.65	0.65	80	360			
							3ДЗ	95	Д2ГБД		24.0	32			65				
Разом																			
		15.8											4.88	4.88					
Разом по господарській секції																			
		15.8											4.88	4.88					
							ГОСПОДАРСЬКА СЕКЦІЯ ЯЛИНОВА ПОХІДНА - 72												
			ПРИСТИГАЮЧІ НАСАДЖЕННЯ, ЯКІ В ПРОЕКТНОМУ ПЕРІОДІ ДОСЯГНУТЬ ВІКУ СТИГЛОСТІ																
15	7	3.5				1	6ЯЛЕ	52	1А	0.60	21.0	26	0.84	0.84	65	240			
							2ДЗ	52	Д2ГБД		20.0	24			50				
							1КЛГ	50			21.0	26			45				
							1ГЗ	50			19.0	20			20				
39	15	0.7				1	7ЯЛЕ	52	1А	0.70	23.0	26	0.21	0.21	70	300			
							2ДЗ	52	Д2ДГБ		21.0	24			65				
							1ГЗ	50			18.0	20			25				
Разом																			
		4.2											1.05	1.05					
Разом по господарській секції																			
		4.2											1.05	1.05					
							ГОСПОДАРСЬКА СЕКЦІЯ МОДРИНОВА - 79												
							СТИГЛІ НАСАДЖЕННЯ												
6	5	2.4				1	8МДЕ	55	1В	0.65	28.0	36	0.79	0.79	85	330			
							2ДЧР	55	Д2ГБД		25.0	30			70				
6	19	0.4				1	10МДЕ	60	1Б	0.70	28.0	32	0.14	0.14	80	360			
									Д3БД										
7	6	3.1				1	9МДЕ	59	1Б	0.65	28.0	36	1.02	1.02	80	330			
							1СЗ	59	Д2ДГБ		27.0	32			80				
7	8	4.3				1	10МДЕ	56	1Б	0.60	28.0	36	1.42	1.42	80	330			

Філія "Львівське лісове господарство" ДП "Ліси України"
ПЕРЕМИШЛЯНСЬКЕ лісництво

Квартал	Виділ, під-виділ	Площа, га	Проектується: Рік рубки (п'ятиріччя)	Проектується: Спосіб лісовідновлення	Я Р У С Т К	Склад насадження	Вік, років	Клас бонітету, тип лісу (ТЛУ)	Повнота	Висота, м	Діаметр, см	Запас на виділі, тис. куб.м	Запас, що вирубується тис. куб.м	%% ділових дерев	Запас на 1 га, куб.м	Схил: Експозиція	Схил: Крутизна	Додаткові відомості: наявність підросту, інформація про підсочку, відвід в рубку
								ДЗБД										
7	12	1.5			1	8МДЕ	86	1А	0.65	29.0	36	0.42	0.42	80	280			
						2КЛГ	46	Д2ГБД		19.0	24			50				
8	15	3.5			1	7МДЕ	60	1Б	0.60	28.0	36	1.26	1.26	80	360			
						2СЗ	60	Д2ДГБ		27.0	36			75				
						1ЯЛЕ	60			25.0	28			60				
10	15	2.0			1	10МДЕ	62	1Б	0.70	28.0	36	0.74	0.74	85	370			
								Д2ДГБ										
13	22	1.1			1	8МДЕ	75	1А	0.70	28.0	36	0.41	0.41	85	370			
						2СЗ	75	Д2ДГБ		26.0	36			80				
14	15	0.3			1	9МДЕ	57	1Б	0.70	28.0	32	0.11	0.11	80	350			
						1БКЛ	55	Д2ДГБ		24.0	28			60				
14	17	1.0			1	5МДЕ	56	1В	0.60	30.0	40	0.30	0.30	85	300			
						2ЯЗ	56	Д2ДГБ		26.0	36			55				
						2БКЛ	60			26.0	36			60				
						1ГЗ	55			18.0	18			20				
15	8	10.0			1	7МДЕ	52	1В	0.65	28.0	36	2.70	2.70	85	270			
						1ЯВ	52	Д2ДГБ		24.0	30			45				
						1КЛГ	50			24.0	28			50				
						1ГЗ	50			19.0	20			15				
15	10	2.8			1	6МДЕ	60	1Б	0.70	28.0	44	0.78	0.78	80	280			
						1КЛГ	60	Д2ДГБ		23.0	26			55				
						3ГЗ	60			21.0	24			25				
23	7	0.5			1	4МДЕ	56	1Б	0.60	26.0	32	0.11	0.11	80	220			
						1ЯЗ	56	ДЗГД		24.0	32			65				
						1КЛГ	56			23.0	28			60				
						1ДЧР	56			26.0	36			65				
						1ВЛЧ	55			22.0	24			55				
						2ГЗ	55			20.0	24			35				
25	1	0.5			1	8МДЕ	55	1Б	0.60	26.0	32	0.13	0.13	85	250			
						2БКЛ	55	Д2ДГБ		20.0	22			55				
25	3	4.9			1	9МДЕ	59	1Б	0.65	26.0	40	1.47	1.47	85	300			
						1СЗ	59	Д2ДГБ		24.0	32			75				
34	21	4.3			1	9МДЕ	54	1В	0.60	29.0	44	1.51	1.51	80	350			
						1ЯЛЕ	54	Д2ДГБ		21.0	24			65				
34	35	0.2			1	6МДЕ	51	1Б	0.60	25.0	36	0.05	0.05	80	270			
						3ЯЛЕ	51	Д2ДГБ		22.0	26			65				
						1ЯВ	51			24.0	32			55				
38	26	3.1			1	10МДЕ	54	1Б	0.65	26.0	32	0.93	0.93	80	300			
								Д2ДГБ										
38	29	1.3			1	10МДЕ	55	1Б	0.65	27.0	36	0.42	0.42	85	320			
								Д2ДГБ										
39	20	2.1			1	9МДЕ	51	1Б	0.70	26.0	36	0.76	0.76	85	360	ПДЗ	10	
						1ЯЛЕ	51	Д2ДГБ		18.0	20			65				
39	30	2.2			1	8МДЕ	64	1Б	0.65	29.0	40	0.73	0.73	85	330			
						1ЯЛЕ	64	Д2ДГБ		21.0	24			65				
						1ГЗ	50			17.0	18			20				
39	32	1.0			1	8МДЕ	51	1В	0.70	28.0	36	0.30	0.30	85	300			

Філія "Львівське лісове господарство" ДП "Ліси України"
ПЕРЕМИШЛЯНСЬКЕ лісництво

Квартал	Виділ, під-виділ	Площа, га	Проектується: Рік рубки (п'ятиріччя)	Спосіб лісовідновлення	Р Т К	Я р у с	Склад насадження	Вік, років	Клас бонітету, тип лісу (ТЛУ)	Повнота	Висота, м	Діаметр, см	Запас на виділі, тис. куб.м	Запас, що вирубується тис. куб.м	%% ділових дерев	Запас на 1 га, куб.м	Схил: Експозиція	Схил: Крутизна	Додаткові відомості: наявність підросту, інформація про підсочку, відвід в рубку
							1ЯЛЕ	51	Д2ДГБ		18.0	20				65			
							1ДЗ	51			17.0	18				50			
40	21	1.5				1	4МДЕ	62	1Б	0.65	28.0	40	0.38	0.38		80		250	
							1ЯЗ	62	Д2ДГБ		25.0	32				60			
							1ЯВ	60			24.0	32				55			
							1ВЛЧ	60			22.0	24				**50**			
							1БП	60			25.0	32				50			
							2ГЗ	60			**20.0**	**24**				**15**			
40	48	2.2				1	8МДЕ	56	1А	0.70	25.0	32	0.62	0.62		80		280	
							1ДЧР	56	Д2ДГБ		24.0	32				65			
							1ЯЗ	56			24.0	30				60			
Разом		**56.2**											**17.50**	**17.50**					
				ПРИСТИГАЮЧІ НАСАДЖЕННЯ, ЯКІ В ПРОЕКТНОМУ ПЕРІОДІ ДОСЯГНУТЬ ВІКУ СТИГЛОСТІ															
13	13	2.7				1	3МДЕ	48	1Б	0.65	25.0	32	0.62	0.62		85		230	
							1КЛГ	48	Д2ГБД		21.0	24				60			
							1ЯВ	48			23.0	30				55			
							1БКЛ	48			18.0	24				50			
							3БП	45			23.0	26				55			
							1ГЗ	45			17.0	16				25			
13	21	0.7				1	10МДЕ	49	1В Д2ГБД	0.65	28.0	36	**0.25**	**0.25**		**85**		**360**	
15	5	4.1				1	4МДЕ	49	1В	**0.70**	**26.0**	**36**	**0.78**	**0.78**		**80**		**190**	
							1ДЗ	49	Д2ГБД		17.0	18				50			
							2ЯВ	49			17.0	18				55			
							2ГЗ	45			16.0	18				15			
							1БП	45			21.0	24				45			
17	12	2.4				1	4МДЕ	49	1Б	0.65	24.0	32	0.50	0.50		85		210	
							2ДЧР	49	Д2ДГБ		23.0	28				70			
							1ДЗ	49			18.0	18				65			
							1БКЛ	49			19.0	20				65			
							1БП	45			21.0	24				55			
							1ГЗ	45			17.0	16				25			
37	8	2.7				1	7МДЕ	50	1В	0.60	27.0	36	0.73	0.73		**85**		**270**	
							2ЯЛЕ	50	Д2ДГБ		21.0	24				65			
							1ЯЗ	50			18.0	**20**				**50**			
40	7	0.9				1	8МДЕ	47	1Б	0.70	24.0	32	0.23	0.23		80		260	
							1ДЗ	47	ДЗГД		17.0	24				45			
							1ГЗ	45			16.0	20				10			
Разом		**13.5**											**3.11**	**3.11**					
Разом по господарській секції		**69.7**											**20.61**	**20.61**					

ГОСПОДАРСЬКА СЕКЦІЯ ДУБОВА ВИСОКОСТОВБУРНА - 82
СТИГЛІ НАСАДЖЕННЯ

Філія "Львівське лісове господарство" ДП "Ліси України"
ПЕРЕМИШЛЯНСЬКЕ лісництво

Квартал	Виділ, під-виділ	Площа, га	Проектується: Рік рубки (п'ятиріччя)	Проектується: Спосіб лісовідновлення	Р Т К	Я р у с	Склад насадження	Вік, років	Клас бонітету, тип лісу (ТЛУ)	Повнота	Висота, м	Діаметр, см	Запас на виділі, тис. куб.м	Запас, що вирубується тис. куб.м	%% ділових дерев	Запас на 1 га, куб.м	Схил: Експозиція	Схил: Крутизна	Додаткові відомості: наявність підросту, інформація про підсочку, відвід в рубку
23	12	0.5				1	4ДЗ	145	2	0.60	28.0	64	0.13	0.13	40	260			
							4ЯВ	85	ДЗБД		26.0	40			45				
							1ЛПД	85			26.0	40			35				
							1ГЗ	85			21.0	28			10				
23	18	0.6				1	4ДЗ	145	2	0.50	26.0	64	0.13	0.13	40	220			
							1КЛГ	80	ДЗБД		25.0	32			50				
							1ЯВ	80			25.0	36			45				
							1БКЛ	80			25.0	36			55				
							3ГЗ	80			22.0	26			10				
23	23	0.9				1	6ДЗ	145	2	0.55	28.0	56	0.17	0.17	45	190			
							4ГЗ	80	ДЗБД		19.0	24			20				
Разом																			
		2.0											0.43	0.43					
Разом по господарській секції																			
		2.0											0.43	0.43					
ГОСПОДАРСЬКА СЕКЦІЯ ДУБА ЧЕРВОНОГО - 88																			
СТИГЛІ НАСАДЖЕННЯ																			
21	4	7.1				1	8ДЧР	85	1	0.70	26.0	36	2.13	2.13	65	300			
							2БКЛ	85	Д2ДГБ		26.0	40			60				
21	16	0.8				1	6ДЧР	85	1А	0.60	31.0	44	0.24	0.24	60	300			
							2ЯВ	85	Д2ДГБ		26.0	40			55				
							2КЛГ	85			26.0	40			60				
Разом																			
		7.9											2.37	2.37					
Разом по господарській секції																			
		7.9											2.37	2.37					
ГОСПОДАРСЬКА СЕКЦІЯ ГРАБОВА - 94																			
СТИГЛІ НАСАДЖЕННЯ																			
1	12	3.7				1	7ГЗ	80	3	0.70	20.0	24	0.74	0.74	15	200	ПН	10	
							1БКЛ	80	С2ГБС		23.0	32			60				
							2СЗ	80			24.0	36			80				
1	14	7.0				1	8ГЗ	80	3	0.70	19.0	24	1.26	1.26	15	180			
							1БКЛ	80	С2ГДБ		25.0	36			70				
							1ЧШ	65			25.0	36			50				
4	21	0.9				1	7ГЗ	80	2	0.70	23.0	26	0.23	0.23	25	260			
							3БКЛ	110	С2ГДБ		28.0	40			55				
5	6	1.1				1	7ГЗ	75	2	0.65	23.0	26	0.26	0.26	15	240			
							3БКЛ	105	С2ГДБ		27.0	40			65				
6	13	0.6				1	8ГЗ	85	2	0.65	24.0	26	0.15	0.15	20	250	ПНС	5	
							2БКЛ	120	Д2ДГБ		30.0	48			45				
9	24	3.6				1	8ГЗ	75	3	0.75	18.0	20	0.65	0.65	15	180	ПН	10	
							2БКЛ	75	Д2ДГБ		24.0	28			50				
16	5	3.5				1	7ГЗ	75	2	0.65	23.0	26	0.75	0.75	40	215			
							1КЛГ	75	Д2ГБД		24.0	32			55				

Філія "Львівське лісове господарство" ДП "Ліси України"
ПЕРЕМИШЛЯНСЬКЕ лісництво

Квартал	Виділ, під-виділ	Площа, га	Проектується: Рік рубки (п'ятиріччя)	Проектується: Спосіб лісовідновлення	Проектується: Рік	Проектується: Спосіб	Склад насадження	Вік, років	Клас бонітету, тип лісу (ТЛУ)	Повнота	Висота, м	Діаметр, см	Запас на ділі, тис. куб.м	Запас, що вирубується тис. куб.м	%% ділових дерев	Запас на 1 га, куб.м	Схил: Експозиція	Схил: Крутизна	Додаткові відомості: наявність підросту, інформація про підсочку, відвід в рубку
							1ЯВ	75			24.0	36				50			
							1ЛПД	75			24.0	32				45			
16	7	0.7				1	7ГЗ	75	2	0.65	23.0	26	0.16	0.16		30		230	
							1БКЛ	75	Д2ГБД		26.0	36				65			
							1ЯВ	75			25.0	32				55			
							1ЛПД	75			24.0	32				50			
21	14	3.2				1	4ГЗ	70	2	0.65	21.0	24	0.67	0.67		25		210	
							2КЛГ	70	Д2ДГБ		23.0	36				60			
							2БКЛ	90			24.0	40				55			
							1ДЗ	90			24.0	36				60			
							1ЯЗ	90			25.0	40				60			
21	20	7.2				1	7ГЗ	75	2	0.65	22.0	26	1.44	1.44		15		200	
							1КЛГ	75	Д2ГД		24.0	40				60			
							1ЯВ	75			24.0	40				50			
							1ВЛЧ	75			23.0	28				50			
22	4	4.9				1	7ГЗ	75	3	0.60	21.0	26	0.93	0.93		80		190	
							1ЯЛЕ	75	Д2ДГБ		24.0	28				75			
							2БКЛ	120			25.0	52				45			
22	5	3.0				1	8ГЗ	65	2	0.70	21.0	24	0.66	0.66		30		220	
							2БКЛ	80	Д2ДГБ		26.0	36				60			
22	21	0.8				1	4ГЗ	70	2	0.65	21.0	24	0.21	0.21		25		260	
							2СЗ	80	Д2ДГБ		25.0	32				75			
							2БКЛ	80			27.0	36				65			
							2БП	70			24.0	36				45			
23	3	1.1				1	6ГЗ	70	3	0.60	20.0	24	0.21	0.21		30		190	
							1КЛГ	70	Д2ГБД		25.0	36				55			
							2ЛПД	70			24.0	32				40			
							1ДЗ	90			24.0	40				60			
31	6	6.9				1	7ГЗ	80	2	0.60	23.0	26	1.66	1.66		25		240	
							3БКЛ	100	Д2ДГБ		27.0	48				65			
31	8	8.8				1	8ГЗ	80	2	0.60	23.0	28	1.85	1.85		20		210	
							2БКЛ	80	Д2ДГБ		25.0	36				55			
31	15	3.0				1	9ГЗ	80	2	0.60	24.0	28	0.66	0.66		20		220	
							1ДЗ	80	Д2ДГБ		26.0	36				65			
33	13	1.3				1	6ГЗ	65	1	0.70	22.0	26	0.31	0.31		25		240	
							2БКЛ	105	Д2ДГБ		27.0	44				65			
							1ДЗ	85			24.0	32				60			
							1ЯЗ	85			25.0	40				60			
34	7	3.7				1	6ГЗ	65	1	0.65	23.0	26	0.85	0.85		30		230	
							1КЛГ	65	Д2ДГБ		24.0	36				50			
							1ЛПД	85			23.0	40				40			
							2БКЛ	100			30.0	44				55			
34	15	1.4				1	5ГЗ	70	2	0.70	22.0	24	0.34	0.34		30		240	
							1ЯЗ	70	Д2ДГБ		24.0	28				60			
							1КЛГ	70			24.0	28				55			
							1ВЛЧ	70			23.0	26				55			
							2БКЛ	85			25.0	36				65			
34	24	1.2				1	5ГЗ	65	1	0.70	22.0	26	0.29	0.29		30		240	

Філія "Львівське лісове господарство" ДП "Ліси України"
ПЕРЕМИШЛЯНСЬКЕ лісництво

Квартал	Виділ, під-виділ	Площа, га	Проектується: Рік рубки (п'ятиріччя)	Спосіб лісовідновлення	Р Т К	Я р у с	Склад насадження	Вік, років	Клас бонітету, тип лісу (ТЛУ)	Повнота	Висота, м	Діаметр, см	Запас на виділі, тис. куб.м	Запас, що вирубується тис. куб.м	%% ділових дерев	Запас на 1 га, куб.м	Схил: Експозиція	Схил: Крутизна	Додаткові відомості: наявність підросту, інформація про підсочку, відвід в рубку
							2КЛГ	65	Д2ГБД		24.0	28				55			
							1ЯВ	65			25.0	32				50			
							1БКЛ	80			25.0	32				60			
							1МДЕ	61			28.0	36				85			
36	18	1.9				1	8ГЗ	75	2	0.70	23.0	28	0.48	0.48		25		250	
							2БКЛ	95	Д2ДГБ		28.0	40				65			
38	13	2.6				1	8ГЗ	75	2	0.70	22.0	26	0.57	0.57		30		220	
							2БКЛ	90	Д3ДГБ		26.0	40				65			
38	14	7.6				1	7ГЗ	75	2	0.65	23.0	26	1.75	1.75		15		230	
							1ЯЗ	75	Д2ДГБ		25.0	36				60			
							2БКЛ	95			26.0	40				65			
38	27	1.1				1	6ГЗ	70	2	0.65	22.0	26	0.28	0.28		15		250	
							1ЯЗ	70	Д2ДГБ		26.0	36				60			
							2ЯВ	70			25.0	32				55			
							1БКЛ	70			26.0	36				60			
Разом																			
		80.8											17.36	17.36					
ПРИСТИГАЮЧІ НАСАДЖЕННЯ, ЯКІ В ПРОЕКТНОМУ ПЕРІОДІ ДОСЯГНУТЬ ВІКУ СТИГЛОСТІ																			
22	35	2.1				1	9ГЗ	60	2	0.70	21.0	24	0.46	0.46		25		220	
							1БКЛ	75	Д2ДГБ		24.0	32				65			
Разом																			
		2.1											0.46	0.46					
Разом по господарській секції																			
		82.9											17.82	17.82					
ГОСПОДАРСЬКА СЕКЦІЯ ЧОРНОВІЛЬХОВА - 112																			
СТИГЛІ НАСАДЖЕННЯ																			
25	23	1.0				1	5ВЛЧ	70	2	0.60	22.0	26	0.23	0.23		50		230	
							1ЯВ	70	Д3ДГБ		23.0	32				50			
							1КЛГ	70			23.0	28				55			
							1ЯЗ	70			25.0	40				60			
							1ГЗ	70			21.0	24				35			
							1ЧШ	70			23.0	36				45			
38	2	2.1				1	6ВЛЧ	65	2	0.65	21.0	26	0.42	0.42		45		200	
							1ЯВ	70	Д3ГД		23.0	32				55			
							1ЯЗ	70			24.0	36				60			
							1БКЛ	70			24.0	36				60			
							1ГЗ	65			17.0	20				25			
38	4	0.9				1	6ВЛЧ	65	1	0.70	22.0	26	0.21	0.21		55		230	
							2ЯЛЕ	60	Д3ГД		21.0	24				70			
							1ЯВ	60			22.0	24				60			
							1ГЗ	45			16.0	18				10			
Разом																			
		4.0											0.86	0.86					
ПРИСТИГАЮЧІ НАСАДЖЕННЯ, ЯКІ В ПРОЕКТНОМУ ПЕРІОДІ ДОСЯГНУТЬ ВІКУ СТИГЛОСТІ																			

Філія "Львівське лісове господарство" ДП "Ліси України"
ПЕРЕМИШЛЯНСЬКЕ лісництво

Квартал	Виділ, під-виділ	Площа, га	Проектується: Рік рубки (п'ятиріччя)	Спосіб лісовідновлення	Рік	Склад насадження	Вік, років	Клас бонітету, тип лісу (ТЛУ)	Повнота	Висота, м	Діаметр, см	Запас на виділі, тис. куб.м	Запас, що вирубується тис. куб.м	%% ділових дерев	Запас на 1 га, куб.м	Схил: Експозиція	Схил: Крутизна	Додаткові відомості: наявність підросту, інформація про підсочку, відвід в рубку
38	7	0.6			1	8ВЛЧ	60	2	0.70	21.0	26	0.12	0.12	60	200			
						1ЯЗ	60	ДЗГД		23.0	28			65				
						1ГЗ	60			18.0	18			15				
Разом																		
		0.6										0.12	0.12					
Разом по господарській секції																		
		4.6										0.98	0.98					
ГОСПОДАРСЬКА СЕКЦІЯ ОСИКОВА - 113																		
ПРИСТИГАЮЧІ НАСАДЖЕННЯ, ЯКІ В ПРОЕКТНОМУ ПЕРІОДІ ДОСЯГНУТЬ ВІКУ СТИГЛОСТІ																		
6	31	2.5			1	7ОС	35	1Б	0.65	22.0	26	0.45	0.45	45	180	ПДЗ	5	
						1БКЛ	35	Д2ДГБ		16.0	16			55				
						2ГЗ	35			14.0	14			10				
19	4	5.8			1	6ОС	35	1В	0.70	20.0	26	0.87	0.87	30	150			
						1БП	35	Д2ДГБ		15.0	18			45				
						1ЯВ	35			13.0	14			45				
						2ГЗ	30			12.0	12			5				
22	22	0.7			1	4ОС	35	1А	0.50	20.0	26	0.08	0.08	15	120			
						3БП	35	Д2ГБД		19.0	24			45				
						1ЯВ	35			17.0	16			45				
						1ЯЛЕ	35			15.0	16			50				
						1ГЗ	35			12.0	14			5				
22	23	1.0			1	4ОС	35	1Б	0.40	18.0	24	0.10	0.10	30	100			
						2БП	35	Д2ДГБ		19.0	26			45				
						1БКЛ	35			17.0	18			40				
						2ЧШ	35			17.0	24			45				
						1КЛГ	35			17.0	24			50				
Разом																		
		10.0										1.50	1.50					
Разом по господарській секції																		
		10.0										1.50	1.50					
Разом по способу рубок																		
		197.1										49.64	49.64					
ПОСТУПОВІ РУБКИ - 2																		
ГОСПОДАРСЬКА СЕКЦІЯ БУКОВА - 91																		
СТИГЛІ НАСАДЖЕННЯ																		
2	8	1.2			1	5БКЛ	105	1	0.50	28.0	40	0.24	0.24	65	200			
						1ДЗ	105	СЗДГБ		28.0	40			55				
						1СЗ	105			27.0	40			75				
						3ГЗ	80			20.0	24			15				
5	12	3.1			1	5БКЛ	120	1	0.50	30.0	48	0.78	0.78	45	250	ПД	15	
						1ДЗ	120	ДЗБД		28.0	48			50				
						3БКЛ	75			25.0	28			60				
						1ГЗ	75			21.0	24			15				

Філія "Львівське лісове господарство" ДП "Ліси України"
ПЕРЕМИШЛЯНСЬКЕ лісництво

Квартал	Виділ, під-виділ	Площа, га	Проектується: Рік рубки (п'ятиріччя)	Проектується: Спосіб лісовідновлення	Р Т К	Я р у с	Склад насадження	Вік, років	Клас бонітету, тип лісу (ТЛУ)	Повнота	Висота, м	Діаметр, см	Запас на виділі, тис. куб.м	Запас, що вирубується тис. куб.м	%% ділових дерев	Запас на 1 га, куб.м	Схил: Експозиція	Схил: Крутизна	Додаткові відомості: наявність підросту, інформація про підсочку, відвід в рубку
6	10	2.3				1	8БКЛ	120	1	0.50	31.0	48	0.60	0.60	50	260			
							2ГЗ	85	Д2ДГБ		23.0	28			20				
7	25	3.7				1	6БКЛ	120	1	0.50	30.0	52	0.93	0.93	50	250			
							4БКЛ	85	Д2ДГБ		25.0	32			60				
8	10	2.0				1	10БКЛ	120	1	0.50	31.0	52	0.56	0.56	55	280			
									Д3ДГБ										
11	12	4.1				1	3БКЛ	110	1	0.50	31.0	56	0.86	0.86	50	210			
							2БКЛ	85	Д2ДГБ		26.0	36			55				
							1ЯВ	70			25.0	32			55				
							1БП	70			26.0	36			40				
							3ГЗ	70			22.0	24			25				
20	9	4.9				1	6БКЛ	130	2	0.45	28.0	56	1.03	1.03	50	210			
							3БКЛ	90	Д2ДГБ		25.0	36			60				
							1ГЗ	50			17.0	16			15				
21	15	9.5				1	3БКЛ	110	1	0.60	28.0	52	2.38	0.59	50	250			
							1ДЗ	75	Д2ДГБ		23.0	28			60				
							2ЯВ	75			24.0	40			55				
							1КЛГ	75			23.0	36			60				
							3ГЗ	75			22.0	24			20				
21	17	2.5				1	5БКЛ	130	1	0.50	31.0	56	0.53	0.53	40	210			
							2ЯВ	85	Д2ДГБ		26.0	40			50				
							3ГЗ	85			22.0	26			10				
25	24	4.4				1	5БКЛ	135	2	0.50	28.0	56	1.01	1.01	35	230			
							1БКЛ	100	Д2ДГБ		26.0	40			55				
							1ДЗ	100			25.0	36			50				
							1ВЛЧ	80			23.0	28			50				
							1ЯВ	80			25.0	36			55				
							1ГЗ	80			23.0	26			20				
25	25	0.9				1	5БКЛ	135	2	0.50	28.0	56	0.20	0.20	45	220			
							1БКЛ	100	Д2ДГБ		26.0	40			55				
							1ДЗ	100			25.0	36			45				
							1ВЛЧ	80			23.0	28			45				
							1ЯВ	80			25.0	36			50				
							1ГЗ	80			23.0	26			25				
37	22	4.3				1	6БКЛ	105	1	0.65	28.0	44	1.29	0.40	50	300			
							2БКЛ	85	Д2ДГБ		25.0	36			60				
							2ГЗ	70			21.0	24			30				
37	23	3.8				1	10БКЛ	120	1	0.50	32.0	52	1.25	1.25	60	330			
									Д3ДГБ										
37	30	3.0				1	10БКЛ	110	1	0.40	31.0	56	0.69	0.69	55	230			
									Д2ДГБ										
38	24	19.0				1	4БКЛ	130	1	0.50	32.0	56	4.75	4.75	40	250			
							2БКЛ	105	Д2ДГБ		30.0	48			50				
							1ЯВ	105			26.0	40			45				
							2БКЛ	85			25.0	36			60				
							1ГЗ	75			21.0	26			20				
Разом		68.7											17.10	14.42					

Філія "Львівське лісове господарство" ДП "Ліси України"
ПЕРЕМИШЛЯНСЬКЕ лісництво

Квартал	Виділ, під-виділ	Площа, га	Проектується: Рік рубки (п'ятиріччя)	Спосіб лісовідновлення	Р Т К	Я р у с	Склад насадження	Вік, років	Клас бонітету, тип лісу (ТЛУ)	Повнота	Висота, м	Діаметр, см	Запас на виділі, тис. куб.м	Запас, що вирубується тис. куб.м	%% ділових дерев	Запас на 1 га, куб.м	Схил: Експозиція	Схил: Крутизна	Додаткові відомості: наявність підросту, інформація про підсочку, відвід в рубку
				ПРИСТИГАЮЧІ НАСАДЖЕННЯ, ЯКІ В ПРОЕКТНОМУ ПЕРІОДІ ДОСЯГНУТЬ ВІКУ СТИГЛОСТІ															
6	25	3.9				1	6БКЛ	95	1	0.75	29.0	40	1.40	0.56	65	360	ПДЗ	10	
							4БКЛ	75	Д2ДГБ		26.0	32			60				
6	30	2.2				1	3БКЛ	95	1	0.60	29.0	40	0.57	0.14	60	260			
							1КЛГ	95	Д2ДГБ		27.0	44			45				
							2БКЛ	65			23.0	26			55				
							2СЗ	65			25.0	28			75				
							2БП	65			24.0	28			50				
8	3	4.1				1	9БКЛ	95	1	0.50	28.0	40	1.15	1.15	65	280	ПН	15	
							1БП	65	Д2ДГБ		26.0	36			45				
32	6	15.5				1	6БКЛ	100	1	0.60	29.0	40	4.34	1.08	65	280			
							1КЛГ	100	Д2ДГБ		27.0	40			50				
							3ГЗ	100			24.0	26			15				
40	33	18.5				1	4БКЛ	100	1А	0.65	32.0	44	5.92	1.82	55	320			
							1ЯЗ	90	Д3ДГБ		28.0	44			50				
							5ГЗ	90			24.0	28			10				
40	34	13.5				1	6БКЛ	100	1А	0.70	32.0	40	5.40	1.93	65	400			
							2БКЛ	120	Д3ДГБ		34.0	56			60				
							2БКЛ	80			29.0	32			65				
Разом																			
		57.7											18.78	6.68					
Разом по господарській секції																			
		126.4											35.88	21.10					
Разом по способу рубок																			
		126.4											35.88	21.10					
Разом по господарській частині																			
		323.5											85.52	70.74					
Разом по категорії лісів																			
		323.5											85.52	70.74					
				ЗАХИСНІ ЛІСИ															
				ГОСПОДАРСЬКА ЧАСТИНА ЗАХИСНІ ЛІСИ З ОБМЕЖЕНИМ РЕЖИМОМ КОРИСТУВАННЯ НА РІВНИНІ - 11															
				СУЦІЛЬНІ РУБКИ - 1															
				ГОСПОДАРСЬКА СЕКЦІЯ ЯЛИНОВА ПОХІДНА - 72															
				СТИГЛІ НАСАДЖЕННЯ															
27	6	1.9				1	7ЯЛЕ	65	1	0.55	24.0	30	0.51	0.51	65	270			
							2ВЛЧ	65	Д3ГД		22.0	26			55				
							1БКЛ	65			23.0	30			50				
Разом																			
		1.9											0.51	0.51					
Разом по господарській секції																			
		1.9											0.51	0.51					

Філія "Львівське лісове господарство" ДП "Ліси України"
ПЕРЕМИШЛЯНСЬКЕ лісництво

Квартал	Виділ, під-виділ	Площа, га	Проектується: Рік рубки (п'ятиріччя)	Спосіб лісовідновлення	Я р у с	Т К	Склад насадження	Вік, років	Клас бонітету, тип лісу (ТЛУ)	Повнота	Висота, м	Діаметр, см	Запас на виділі, тис. куб.м	Запас, що вирубується тис. куб.м	%% ділових дерев	Запас на 1 га, куб.м	Схил: Експозиція	Схил: Крутизна	Додаткові відомості: наявність підросту, інформація про підсочку, відвід в рубку
Разом по способу рубок																			
		1.9											0.51	0.51					
Разом по господарській частині																			
		1.9											0.51	0.51					
Разом по категорії лісів																			
		1.9											0.51	0.51					
ЕКСПЛУАТАЦІЙНІ ЛІСИ																			
ГОСПОДАРСЬКА ЧАСТИНА ЕКСПЛУАТАЦІЙНІ ЛІСИ НА РІВНИНІ - 13																			
СУЦІЛЬНІ РУБКИ - 1																			
ГОСПОДАРСЬКА СЕКЦІЯ СОСНОВА - 70																			
ПРИСТИГАЮЧІ НАСАДЖЕННЯ, ЯКІ В ПРОЕКТНОМУ ПЕРІОДІ ДОСЯГНУТЬ ВІКУ СТИГЛОСТІ																			
43	28	9.0			1		8СЗ	72	1	0.65	25.0	36	2.34	2.34	80	260			
							1ГЗ	70	Д2ГДС		16.0	24			10				
							1ЧШ	50			18.0	24			40				
Разом																			
		9.0											2.34	2.34					
Разом по господарській секції																			
		9.0											2.34	2.34					
ГОСПОДАРСЬКА СЕКЦІЯ ЯЛИНОВА ПОХІДНА - 73																			
СТИГЛІ НАСАДЖЕННЯ																			
27	3	2.3			1		5ЯЛЕ	55	1А	0.65	23.0	26	0.64	0.64	65	280			
							2СЗ	55	Д3ГД		24.0	28			75				
							1ВЛЧ	55			21.0	26			55				
							1ЛПД	55			23.0	28			50				
							1ГЗ	55			19.0	22			30				
Разом																			
		2.3											0.64	0.64					
Разом по господарській секції																			
		2.3											0.64	0.64					
ГОСПОДАРСЬКА СЕКЦІЯ МОДРИНОВА - 80																			
СТИГЛІ НАСАДЖЕННЯ																			
44	22	1.9			1		4МДЕ	53	1Б	0.60	26.0	32	0.40	0.40	80	210			
							2ЯЛЕ	53	Д2ДГБ		22.0	26			70				
							1ДЗ	53			22.0	26			65				
							1ЯВ	50			19.0	24			45				
							2ГЗ	50			18.0	18			25				
Разом																			
		1.9											0.40	0.40					
ПРИСТИГАЮЧІ НАСАДЖЕННЯ, ЯКІ В ПРОЕКТНОМУ ПЕРІОДІ ДОСЯГНУТЬ ВІКУ СТИГЛОСТІ																			

Філія "Львівське лісове господарство" ДП "Ліси України"
ПЕРЕМИШЛЯНСЬКЕ лісництво

Квартал	Виділ, під-виділ	Площа, га	Проектується: Рік рубки (п'ятиріччя)	Спосіб лісовідновлення	Р Т К	Я р у с	Склад насадження	Вік, років	Клас бонітету, тип лісу (ТЛУ)	Повнота	Висота, м	Діаметр, см	Запас на виділі, тис. куб.м	Запас, що вирубується тис. куб.м	%% ділових дерев	Запас на 1 га, куб.м	Схил: Експозиція	Схил: Крутизна	Додаткові відомості: наявність підросту, інформація про підсочку, відвід в рубку
44	39	0.4				1	7МДЕ	35	1В	0.65	21.0	24	0.07	0.07	80	180			
							1СЗ	40	Д2ДГБ		20.0	24			60				
							2ГЗ	40			15.0	16			10				
45	25	2.5				1	9МДЕ	39	1Г	0.75	25.0	32	0.83	0.83	80	330			
							1БКЛ	39	Д2ДГБ		18.0	24			45				
45	27	1.2				1	10МДЕ	39	1Г	0.75	25.0	26	0.38	0.38	80	320			
									Д2ГБД										
Разом																			
		4.1											1.28	1.28					
Разом по господарській секції																			
		6.0											1.68	1.68					
ГОСПОДАРСЬКА СЕКЦІЯ ДУБА ЧЕРВОНОГО - 89																			
ПРИСТИГАЮЧІ НАСАДЖЕННЯ, ЯКІ В ПРОЕКТНОМУ ПЕРІОДІ ДОСЯГНУТЬ ВІКУ СТИГЛОСТІ																			
43	7	0.8				1	7ДЧР	69	1	0.70	25.0	40	0.22	0.22	65	270			
							2МДЕ	69	Д2ГБД		28.0	44			85				
							1ГЗ	70			20.0	24			20				
Разом																			
		0.8											0.22	0.22					
Разом по господарській секції																			
		0.8											0.22	0.22					
ГОСПОДАРСЬКА СЕКЦІЯ ГРАБОВА - 95																			
СТИГЛІ НАСАДЖЕННЯ																			
43	12	1.7				1	8ГЗ	65	4	0.65	16.0	26	0.24	0.24	10	140			
							2БКЛ	65	Д2ГБД		19.0	28			40				
44	36	0.3				1	6ГЗ	60	3	0.60	19.0	24	0.05	0.05	15	160			
							1ЯЗ	60	Д2ДГБ		21.0	26			60				
							1ДЗ	60			22.0	24			55				
							1ЯВ	60			24.0	32			50				
							1ОС	50			24.0	32			10				
45	19	1.7				1	5ГЗ	75	2	0.60	22.0	24	0.39	0.39	20	230			
							2ДЗ	75	Д2ДГБ		26.0	32			60				
							1ЯЗ	75			27.0	40			60				
							1МДЕ	75			28.0	36			80				
							1БКЛ	110			30.0	56			45				
Разом																			
		3.7											0.68	0.68					
ПРИСТИГАЮЧІ НАСАДЖЕННЯ, ЯКІ В ПРОЕКТНОМУ ПЕРІОДІ ДОСЯГНУТЬ ВІКУ СТИГЛОСТІ																			
44	28	0.3				1	9ГЗ	50	1	0.75	18.0	18	0.05	0.05	25	160			
							1ЯЗ	50	Д2ДГБ		19.0	24			50				
44	48	0.5				1	8ГЗ	45	2	0.70	18.0	18	0.08	0.08	20	160			
							2СЗ	60	Д2ДГБ		24.0	28			70				
Разом																			
		0.8											0.13	0.13					

Філія "Львівське лісове господарство" ДП "Ліси України"
ПЕРЕМИШЛЯНСЬКЕ лісництво

Квартал	Виділ, під-виділ	Площа, га	Проектується: Рік рубки (п'ятиріччя)	Спосіб лісовідновлення	Я р у с	Склад насадження	Вік, років	Клас бонітету, тип лісу (ТЛУ)	Повнота	Висота, м	Діаметр, см	Запас на виділі, тис. куб.м	Запас, що вирубується тис. куб.м	%% ділових дерев	Запас на 1 га, куб.м	Схил: Експозиція	Схил: Крутизна	Додаткові відомості: наявність підросту, інформація про підсочку, відвід в рубку
Разом по господарській секції																		
		4.5										0.81	0.81					
ГОСПОДАРСЬКА СЕКЦІЯ ЯСЕНЕВА - 98																		
СТИГЛІ НАСАДЖЕННЯ																		
45	11	1.6			1	3ЯЗ	78	1	0.50	27.0	40	0.32	0.32	60	200			
						2ДЗ	78	Д2ДГБ		26.0	36			60				
						3ГЗ	70			20.0	24			20				
						2БКЛ	110			30.0	52			50				
Разом																		
		1.6										0.32	0.32					
Разом по господарській секції																		
		1.6										0.32	0.32					
ГОСПОДАРСЬКА СЕКЦІЯ В'ЯЗОВА - 105																		
ПРИСТИГАЮЧІ НАСАДЖЕННЯ, ЯКІ В ПРОЕКТНОМУ ПЕРІОДІ ДОСЯГНУТЬ ВІКУ СТИГЛОСТІ																		
43	40	4.4			1	6БРС	30	1	0.50	15.0	16	0.31	0.31	50	70			
						1КЛГ	30	Д2ДГБ		17.0	18			55				
						1ЧШ	35			15.0	26			45				
						1ГЗ	20			8.0	8			10				
						1ОС	30			16.0	16			10				
43	42	9.1			1	6БРС	30	1	0.50	15.0	16	0.68	0.68	45	75			
						1КЛГ	30	Д2ДГБ		17.0	18			40				
						1ЧШ	30			15.0	16			45				
						1ГЗ	20			8.0	8			25				
						1ОС	30			16.0	16			15				
Разом																		
		13.5										0.99	0.99					
Разом по господарській секції																		
		13.5										0.99	0.99					
ГОСПОДАРСЬКА СЕКЦІЯ ЧОРНОВІЛЬХОВА - 112																		
ПРИСТИГАЮЧІ НАСАДЖЕННЯ, ЯКІ В ПРОЕКТНОМУ ПЕРІОДІ ДОСЯГНУТЬ ВІКУ СТИГЛОСТІ																		
27	7	12.5			1	4ВЛЧ	55	1А	0.65	22.0	26	2.75	2.75	55	220			
						3ЯВ	65	Д3ГД		24.0	32			60				
						1ДЗ	55			20.0	24			60				
						1ЯЛЕ	65			20.0	24			65				
						1ГЗ	65			21.0	24			25				
27	8	6.5			1	7ВЛЧ	55	1А	0.70	22.0	24	1.50	1.50	55	230			
						2ЯВ	65	Д3ГД		23.0	32			50				
						1ГЗ	65			21.0	24			20				
27	9	3.7			1	8ВЛЧ	55	1А	0.70	22.0	26	0.93	0.93	55	250			
						1ЯЛЕ	55	Д3ГД		23.0	28			65				
						1ЯВ	55			22.0	26			50				
44	30	0.4			1	7ВЛЧ	55	1	0.65	19.0	24	0.07	0.07	40	180			

Філія "Львівське лісове господарство" ДП "Ліси України"
ПЕРЕМИШЛЯНСЬКЕ лісництво

Квартал	Виділ, під-виділ	Площа, га	Проектується: Рік рубки (п'ятиріччя)	Спосіб лісовідновлення	Р Т К	Я р у с	Склад насадження	Вік, років	Клас бонітету, тип лісу (ТЛУ)	Повнота	Висота, м	Діаметр, см	Запас на виділі, тис. куб.м	Запас, що вирубується тис. куб.м	%% ділових дерев	Запас на 1 га, куб.м	Схил: Експозиція	Схил: Крутизна	Додаткові відомості: наявність підросту, інформація про підсочку, відвід в рубку
							3ГЗ	55	Д2ДГБ	19.0	20					25			
Разом																			
		23.1											5.25	5.25					
Разом по господарській секції																			
		23.1											5.25	5.25					
ГОСПОДАРСЬКА СЕКЦІЯ ОСИКОВА - 113																			
ПРИСТИГАЮЧІ НАСАДЖЕННЯ, ЯКІ В ПРОЕКТНОМУ ПЕРІОДІ ДОСЯГНУТЬ ВІКУ СТИГЛОСТІ																			
44	29	0.2				1	5ОС	40	1В	0.50	23.0	26	0.03	0.03		15			160
							3МДЕ	40	Д2ДГБ		25.0	28				70			
							1БП	30			15.0	16				50			
							1ГЗ	30			13.0	14				25			
Разом																			
		0.2											0.03	0.03					
Разом по господарській секції																			
		0.2											0.03	0.03					
Разом по способу рубок																			
		61.0											12.28	12.28					
ПОСТУПОВІ РУБКИ - 2																			
ГОСПОДАРСЬКА СЕКЦІЯ БУКОВА - 92																			
СТИГЛІ НАСАДЖЕННЯ																			
41	10	4.6				1	6БКЛ	90	1А	0.50	31.0	40	1.15	1.15		60			250
							2ЯЗ	90	Д3ДГБ		29.0	40				55			
							2ГЗ	75			23.0	26				20			
41	11	8.0				1	6БКЛ	90	1А	0.70	32.0	40	2.80	1.40		65			350
							1ЯЗ	90	Д3ДГБ		29.0	40				60			
							2БКЛ	70			23.0	26				60			
							1ГЗ	70			22.0	26				20			
41	12	3.9				1	6БКЛ	90	1А	0.50	31.0	40	0.98	0.98		60			250
							1ЯЗ	90	Д3ДГБ		29.0	40				60			
							2БКЛ	70			23.0	26				65			
							1ГЗ	70			22.0	26				25			
41	15	3.1				1	10БКЛ	90	1	0.50	28.0	40	0.81	0.81		65			260
									Д2ДГБ										
41	16	4.3				1	10БКЛ	90	1А	0.50	30.0	40	1.12	1.12		45			260
									Д2ДГБ										
42	9	6.4				1	5БКЛ	90	1А	0.70	30.0	40	2.11	1.05		65			330
							5БКЛ	70	Д2ДГБ		24.0	28				50			
42	10	2.4				1	10БКЛ	90	1	0.65	29.0	36	0.84	0.39		60			350
									Д2ДГБ										
42	12	1.0				1	10БКЛ	90	1	0.50	29.0	36	0.26	0.26		55			260
									Д2ДГБ										
42	16	3.2				1	3БКЛ	105	1	0.65	29.0	40	0.90	0.42		50			280
							1ДЗ	75	Д2ДГБ		25.0	30				60			

Філія "Львівське лісове господарство" ДП "Ліси України"
ПЕРЕМИШЛЯНСЬКЕ лісництво

Квартал	Виділ, під-виділ	Площа, га	Проектується: Рік рубки (п'ятиріччя)	Спосіб лісовідновлення	Ярус	Склад насадження	Вік, років	Клас бонітету, тип лісу (ТЛУ)	Повнота	Висота, м	Діаметр, см	Запас на виділі, тис. куб.м	Запас, що вирубується, тис. куб.м	%% ділових дерев	Запас на 1 га, куб.м	Схил: Експозиція	Схил: Крутизна	Додаткові відомості: наявність підросту, інформація про підсочку, відвід в рубку
						1ЯЗ	75			27.0	40			55				
						2ЯВ	75			26.0	40			50				
						3ГЗ	75			23.0	26			15				
42	17	3.0			1	6ЯВ	85	1	0.60	27.0	40	0.75	0.31	50	250			
						2БКЛ	85	Д2ДГБ		28.0	40			60				
						1ЯЗ	85			27.0	40			55				
						1ГЗ	70			21.0	26			20				
42	18	30.0			1	5БКЛ	85	1А	0.60	30.0	40	9.00	3.75	65	300			
						1ЯВ	85	Д2ДГБ		28.0	40			55				
						3БКЛ	65			24.0	26			60				
						1ГЗ	65			21.0	24			20				
42	19	4.0			1	4БКЛ	90	1А	0.50	30.0	36	0.92	0.92	65	230			
						1ЯЗ	80	Д2ДГБ		27.0	40			60				
						4БКЛ	70			25.0	28			60				
						1ГЗ	70			21.0	24			25				
42	20	5.0			1	6БКЛ	90	1	0.60	29.0	40	1.40	0.58	65	280			
						1ЯЗ	80	Д2ДГБ		28.0	40			65				
						3БКЛ	70			25.0	28			55				
43	3	5.1			1	8БКЛ	120	1	0.50	31.0	60	1.43	1.43	55	280	ПН	10	
						2БКЛ	85	Д2ДГБ		27.0	36			60				
43	6	2.2			1	9БКЛ	120	1	0.50	30.0	56	0.57	0.57	50	260			
						1ГЗ	75	Д2ДГБ		21.0	26			20				
43	15	1.4			1	8БКЛ	120	1	0.50	31.0	60	0.38	0.38	50	270			
						2БКЛ	85	Д2ДГБ		27.0	36			60				
43	19	1.1			1	9БКЛ	120	1	0.50	31.0	56	0.29	0.29	55	260			
						1ГЗ	85	Д2ДГБ		23.0	28			20				
43	27	0.8			1	9БКЛ	120	1	0.50	31.0	56	0.21	0.21	50	260			
						1ГЗ	85	Д2ДГБ		23.0	28			15				
43	32	0.6			1	9БКЛ	120	1	0.50	31.0	48	0.16	0.16	50	260			
						1ГЗ	85	Д2ДГБ		23.0	28			20				
Разом																		
		90.1										26.08	16.18					
ПРИСТИГАЮЧІ НАСАДЖЕННЯ, ЯКІ В ПРОЕКТНОМУ ПЕРІОДІ ДОСЯГНУТЬ ВІКУ СТИГЛОСТІ																		
45	4	0.5			1	6БКЛ	75	1	0.65	25.0	32	0.15	0.07	60	300	ПН	20	
						2МДЕ	50	Д2ДГБ		25.0	28			80				
						2БКЛ	95			29.0	40			50				
Разом																		
		0.5										0.15	0.07					
Разом по господарській секції																		
		90.6										26.23	16.25					
Разом по способу рубок																		
		90.6										26.23	16.25					
Разом по господарській частині																		
		151.6										38.51	28.53					

Філія "Львівське лісове господарство" ДП "Ліси України"
ПЕРЕМИШЛЯНСЬКЕ лісництво

Квартал	Виділ, під-виділ	Площа, га	Проектується: Рік рубки (п'ятиріччя)	Проектується: Спосіб лісовідновлення	Проектується: Рік	Проектується: Спосіб	Я	Склад насадження	Вік, років	Клас бонітету, тип лісу (ТЛУ)	Повнота	Висота, м	Діаметр, см	Запас на ділі, тис. куб.м	Запас, що вирубується тис. куб.м	%% ділових дерев	Запас на 1 га, куб.м	Схил: Експозиція	Схил: Крутизна	Додаткові відомості: наявність підросту, інформація про підсочку, відвід в рубку
Разом по категорії лісів																				
		151.6												38.51	28.53					
Усього																				
		477.0												124.54	99.78					

ФОНД РУБОК ГОЛОВНОГО КОРИСТУВАННЯ на період з 2022 по 2031 рік

Філія "Львівське лісове господарство" ДП "Ліси України"

РОМАНІВСЬКЕ лісництво

Квартал	Виділ, під-виділ	Площа, га	Проектується: Рік рубки (п'ятиріччя)	Спосіб лісовідновлення	Р Т К	Я р у с	Склад насадження	Вік, років	Клас бонітету, тип лісу (ТЛУ)	Повнота	Висота, м	Діаметр, см	Запас на виділі, тис. куб.м	Запас, що рубається тис. куб.м	%% ділових дерев	Запас на 1 га, куб.м	Схил: Експозиція	Схил: Крутизна	Додаткові відомості: наявність підросту, інформація про підсочку, відвід в рубку
							РЕКРЕАЦІЙНО-ОЗДОРОВЧІ ЛІСИ												
							ГОСПОДАРСЬКА ЧАСТИНА РЕКРЕАЦІЙНО-ОЗДОРОВЧІ ЛІСИ З ОБМЕЖ.РЕЖИМОМ КОРИСТ.НА РІВНИНІ - 7												
							СУЦІЛЬНІ РУБКИ - 1												
							ГОСПОДАРСЬКА СЕКЦІЯ ЯЛИНОВА ПОХІДНА - 72												
							СТИГЛІ НАСАДЖЕННЯ												
18	3	2.2			1		4ЯЛЕ	91	2	0.60	25.0	36	0.62	0.62	75	280			
							3ЯВ	71	ДЗБД		25.0	36			40				
							1ГЗ	71			20.0	26			20				
							1БП	71			25.0	40			40				
							1ВЛЧ	71			23.0	34			40				
18	8	1.0			1		5ЯЛЕ	91	2	0.60	24.0	34	0.29	0.29	75	290			
							3ЯВ	91	ДЗБД		24.0	36			50				
							2ВЛЧ	61			24.0	32			50				
18	11	0.3			1		6ЯЛЕ	61	1	0.50	21.0	28	0.07	0.07	75	230			
							2МДЕ	61	ДЗБД		28.0	40			75				
							1ГЗ	61			18.0	24			20				
							1БП	61			27.0	38			50				
18	14	0.8			1		7ЯЛЕ	86	2	0.55	24.0	32	0.25	0.25	75	310			
							2МДЕ	86	ДЗБД		31.0	44			75				
							1БП	86			26.0	36			40				
18	16	0.5			1		7ЯЛЕ	76	1	0.55	24.0	32	0.16	0.16	75	310			
							2ВЛЧ	76	ДЗБД		22.0	26			50				
							1МДЕ	76			32.0	44			75				
19	5	1.2			1		4ЯЛЕ	106	2	0.65	26.0	36	0.34	0.34	75	280			
							2ЯЛЕ	66	ДЗБД		21.0	28			75				
							1БП	66			24.0	36			40				
							1ГЗ	66			19.0	24			20				
							1ДЗ	66			23.0	32			50				
							1ЯВ	66			24.0	36			40				
19	7	1.4			1		2ЯЛЕ	63	1А	0.65	24.0	34	0.34	0.34	75	240			
							2БП	63	ДЗБД		25.0	36			50				
							2ГЗ	63			19.0	24			20				
							2ВЛЧ	63			23.0	32			50				
							1ЯВ	63			23.0	32			50				
							1ОС	63			25.0	36			30				
Разом		7.4											2.07	2.07					
							ПРИСТИГАЮЧІ НАСАДЖЕННЯ, ЯКІ В ПРОЕКТНОМУ ПЕРІОДІ ДОСЯГНУТЬ ВІКУ СТИГЛОСТІ												
9	7	0.6			1		10ЯЛЕ	55	1А	0.30	24.0	28	0.11	0.11	75	180			
									Д2ГБД										
9	11	1.0			1		7ЯЛЕ	58	1А	0.50	25.0	36	0.32	0.32	75	320			
							3МДЕ	58	Д2ГБД		27.0	42			75				
18	1	0.9			1		10ЯЛЕ	59	1А	0.40	24.0	32	0.23	0.23	75	250			
									ДЗБД										
18	4	1.5			1		10ЯЛЕ	59	1А	0.50	24.0	30	0.47	0.47	65	310			
									ДЗБД										

Філія "Львівське лісове господарство" ДП "Ліси України"
РОМАНІВСЬКЕ лісництво

Квартал	Виділ, під-виділ	Площа, га	Проектується: Рік рубки (п'ятиріччя)	Проектується: Спосіб лісовідновлення	Я р у с	Р Т К	Склад насадження	Вік, років	Клас бонітету, тип лісу (ТЛУ)	Повнота	Висота, м	Діаметр, см	Запас на виділі, тис. куб.м	Запас, що вирубується тис. куб.м	%% ділових дерев	Запас на 1 га, куб.м	Схил: Експозиція	Схил: Крутизна	Додаткові відомості: наявність підросту, інформація про підсочку, відвід в рубку
31	9	2.1			1		7ЯЛЕ	58	1А	0.50	25.0	34	0.63	0.63	75	300			
							3МДЕ	58	Д2ГБД		28.0	40			75				
Разом																			
		6.1											1.76	1.76					
Разом по господарській секції																			
		13.5											3.83	3.83					
ГОСПОДАРСЬКА СЕКЦІЯ МОДРИНОВА - 79																			
СТИГЛІ НАСАДЖЕННЯ																			
2	6	0.5			1		5МДЕ	62	1Б	0.60	30.0	42	0.17	0.17	75	330			
							2СЗ	62	Д3ГД		28.0	38			70				
							2ЯЛЕ	62			25.0	32			70				
							1ГЗ	62			18.0	20			10				
6	7	1.3			1		8МДЕ	58	1Б	0.85	28.0	36	0.48	0.48	75	370			
							1БХА	58	Д3ГД		20.0	24			40				
							1ГЗ	58			17.0	18			10				
6	10	0.6			1		6МДЕ	55	1В	0.70	30.0	38	0.17	0.17	75	280			
							1ЯВ	55	Д3ГБД		24.0	32			40				
							2ГЗ	55			18.0	22			10				
							1ДЧР	55			25.0	36			50				
6	13	3.0			1		9МДЕ	58	1Б	0.70	27.0	36	1.02	1.02	75	340			
							1ДЧР	58	Д2ДГБ		22.0	24			40				
6	18	1.8			1		8МДЕ	56	1Б	0.70	28.0	38	0.59	0.59	75	330			
							1ДЧР	56	Д2ГБД		22.0	32			50				
							1ЯЗ	56			20.0	28			50				
7	2	2.0			1		9МДЕ	57	1Б	0.70	27.0	38	0.66	0.66	75	330			
							1ДЗ	57	Д3ГД		18.0	24			40				
8	22	6.3			1		8МДЕ	56	1Б	0.60	27.0	44	1.89	1.89	75	300			
							1ДЧР	56	Д3ДГБ		24.0	36			60				
							1БКЛ	56			23.0	32			60				
9	10	4.1			1		10МДЕ	58	1Б	0.65	26.0	36	1.35	1.35	75	330			
									Д2ГБД										
11	21	11.0			1		8МДЕ	56	1Б	0.65	27.0	38	3.52	3.52	75	320			
							1ДЗ	56	Д2ДГБ		22.0	26			50				
							1ЯЗ	56			24.0	30			50				
11	22	1.4			1		9МДЕ	56	1Б	0.65	26.0	36	0.42	0.42	75	300	ПД	10	
							1КЛГ	56	Д2ГБД		20.0	26			40				
12	4	3.8			1		7МДЕ	64	1Б	0.65	28.0	38	1.14	1.14	75	300			
							1КЛГ	64	Д2ДГБ		23.0	28			40				
							1БКЛ	64			25.0	34			60				
							1ГЗ	64			18.0	20			20				
12	5	5.3			1		10МДЕ	57	1Б	0.65	26.0	36	1.80	1.80	75	340			
									Д2ГБД										
12	20	0.9			1		7МДЕ	57	1В	0.65	29.0	36	0.31	0.31	75	340			
							2БКЛ	57	Д2ГБД		26.0	36			60				
							1ГЗ	57			20.0	22			20				
13	2	6.6			1		9МДЕ	55	1Б	0.65	26.0	36	2.05	2.05	75	310	ПД	15	

Філія "Львівське лісове господарство" ДП "Ліси України"
РОМАНІВСЬКЕ лісництво

Квартал	Виділ, під-виділ	Площа, га	Проектується: Рік рубки (п'ятиріччя)	Проектується: Спосіб лісовідновлення	Я р у с	Р Т К	Склад насадження	Вік, років	Клас бонітету, тип лісу (ТЛУ)	Повнота	Висота, м	Діаметр, см	Запас на виділі, тис. куб.м	Запас, що вирубується тис. куб.м	%% ділових дерев	Запас на 1 га, куб.м	Схил: Експозиція	Схил: Крутизна	Додаткові відомості: наявність підросту, інформація про підсочку, відвід в рубку
							1ЯВ	55	Д2ГБД		22.0	32			50				
13	3	3.5			1		10МДЕ	55	1Б Д2ДГБ	0.75	26.0	38	1.26	1.26	75	360	ПД	10	
13	22	1.0			1		10МДЕ	55	1Б Д2ДГБ	0.75	27.0	30	0.35	0.35	75	350			
17	8	4.5			1		8МДЕ	56	1Б Д2ГБД	0.70	28.0	38	1.44	1.44	75	320			
							1ДЗ	56			20.0	24			50				
							1ЯВ	56			23.0	32			50				
17	10	1.3			1		8МДЕ	60	1Б Д2ГБД	0.65	28.0	38	0.42	0.42	75	320			
							1ВЛЧ	60			24.0	34			50				
							1БКЛ	60			24.0	34			50				
18	12	1.1			1		6МДЕ	59	1Б Д3БД	0.60	28.0	44	0.37	0.37	75	340			
							4ЯЛЕ	59			24.0	32			75				
19	1	1.7			1		9МДЕ	60	1Б Д2ГБД	0.65	28.0	40	0.61	0.61	75	360			
							1СЗ	60			26.0	36			75				
22	14	1.5			1		10МДЕ	54	1Б Д3ГД	0.65	27.0	40	0.54	0.54	75	360			
31	7	5.8			1		10МДЕ	59	1Б Д2ГБД	0.65	26.0	36	1.91	1.91	75	330			
31	17	3.4			1		10МДЕ	59	1Б Д2ГБД	0.65	26.0	38	1.12	1.12	75	330			
31	24	2.2			1		10МДЕ	59	1Б Д2ГБД	0.65	26.0	38	0.73	0.73	75	330			
34	31	1.0			1		8МДЕ	55	1Б	0.65	27.0	34	0.35	0.35	75	350			
							2БКЛ	55	Д2ДГБ		25.0	28			60				
34	35	2.0			1		7МДЕ	55	1Б	0.65	27.0	34	0.64	0.64	75	320			
							2БКЛ	55	Д2ДГБ		27.0	34			60				
							1ЯВ	55			25.0	34			40				
Разом		77.6											25.31	25.31					
ПРИСТИГАЮЧІ НАСАДЖЕННЯ, ЯКІ В ПРОЕКТНОМУ ПЕРІОДІ ДОСЯГНУТЬ ВІКУ СТИГЛОСТІ																			
12	23	1.2			1		7МДЕ	47	1В Д2ГБД	0.70	25.0	36	0.31	0.31	75	260			
							1ЯЛЕ	47			20.0	26			75				
							1ДЗ	47			21.0	24			60				
							1ГЗ	47			17.0	18			20				
19	3	1.3			1		3МДЕ	45	1В Д3БД	0.70	25.0	40	0.35	0.35	75	270			
							2ВЛЧ	45			20.0	26			40				
							2СЗ	75			27.0	38			60				
							1ДЗ	45			23.0	28			40				
							1ГЗ	44			18.0	20			10				
							1ЯВ	44			20.0	28			40				
21	10	0.8			1		9МДЕ	50	1Б Д2ДГБ	0.60	25.0	36	0.22	0.22	75	280			
							1БКЛ	50			25.0	36			60				
29	5	2.3			1		10МДЕ	50	1В Д2ГБД	0.65	28.0	38	0.83	0.83	75	360			
42	3	3.5			1		9МДЕ	48	1В Д2ГБД	0.60	26.0	36	0.95	0.95	75	270			
							1ЯВ	48			20.0	26			50				

Філія "Львівське лісове господарство" ДП "Ліси України"
РОМАНІВСЬКЕ лісництво

Квартал	Виділ, під-виділ	Площа, га	Проектується: Рік рубки (п'ятиріччя)	Проектується: Спосіб лісовідновлення	Я р у с	Р Т К	Склад насадження	Вік, років	Клас бонітету, тип лісу (ТЛУ)	Повнота	Висота, м	Діаметр, см	Запас на ділі, тис. куб.м	Запас, що вирубується тис. куб.м	%% ділових дерев	Запас на 1 га, куб.м	Схил: Експозиція	Схил: Крутизна	Додаткові відомості: наявність підросту, інформація про підсочку, відвід в рубку
Разом																			
		9.1											2.66	2.66					
Разом по господарській секції																			
		86.7											27.97	27.97					
ГОСПОДАРСЬКА СЕКЦІЯ ДУБОВА ВИСОКОСТОВБУРНА - 82																			
									СТИГЛІ НАСАДЖЕННЯ										
14	11	1.3			1		6ДЗ	151	2	0.65	28.0	48	0.34	0.34	50	260			
							1ГЗ	71	Д2ГБД		22.0	28			20				
							1ЯВ	71			25.0	36			30				
							2ГЗ	41			17.0	20			20				
14	23	7.1			1		6ДЗ	131	2	0.60	27.0	46	1.70	1.70	50	240			
							2ДЗ	81	Д2ГБД		25.0	36			50				
							1ГЗ	81			23.0	30			20				
							1ГЗ	51			18.0	22			10				
Разом																			
		8.4											2.04	2.04					
Разом по господарській секції																			
		8.4											2.04	2.04					
ГОСПОДАРСЬКА СЕКЦІЯ ДУБА ЧЕРВОНОГО - 88																			
									СТИГЛІ НАСАДЖЕННЯ										
4	13	0.8			1		10ДЧР	91	1	0.65	28.0	44	0.26	0.26	60	320	ПД	10	
									Д2ГБД										
Разом																			
		0.8											0.26	0.26					
Разом по господарській секції																			
		0.8											0.26	0.26					
ГОСПОДАРСЬКА СЕКЦІЯ ГРАБОВА - 94																			
									СТИГЛІ НАСАДЖЕННЯ										
12	32	2.8			1		4ГЗ	66	2	0.70	23.0	26	0.56	0.56	30	200	ПДЗ	15	
							3ГЗ	46	Д2ГБД		17.0	20			20				
							1МДЕ	66			26.0	36			75				
							1БКЛ	66			25.0	36			60				
							1БП	66			24.0	36			40				
30	18	6.5			1		4ГЗ	81	3	0.70	22.0	26	1.30	1.30	40	200			
							2ГЗ	51	Д2ДГБ		17.0	20			30				
							3БКЛ	81			24.0	40			60				
							1БП	81			23.0	36			40				
31	32	0.8			1		5ГЗ	70	2	0.60	21.0	28	0.16	0.16	30	200			
							3ГЗ	110	Д2ДГБ		25.0	40			20				
							2БКЛ	70			26.0	36			60				
Разом																			
		10.1											2.02	2.02					

Філія "Львівське лісове господарство" ДП "Ліси України"
РОМАНІВСЬКЕ лісництво

Квартал	Виділ, під-виділ	Площа, га	Проектується: Рік рубки (п'ятиріччя)	Спосіб лісовідновлення	Р Т К	Я р у с	Склад насадження	Вік, років	Клас бонітету, тип лісу (ТЛУ)	Повнота	Висота, м	Діаметр, см	Запас на виділі, тис. куб.м	Запас, що вирубується тис. куб.м	%% ділових дерев	Запас на 1 га, куб.м	Схил: Експозиція	Схил: Крутизна	Додаткові відомості: наявність підросту, інформація про підсочку, відвід в рубку
ПРИСТИГАЮЧІ НАСАДЖЕННЯ, ЯКІ В ПРОЕКТНОМУ ПЕРІОДІ ДОСЯГНУТЬ ВІКУ СТИГЛОСТІ																			
7	15	0.5				1	10ГЗ	60	2 ДЗГД	0.60	18.0	26	0.07	0.07	20	140			
Разом																			
		0.5											0.07	0.07					
Разом по господарській секції																			
		10.6											2.09	2.09					
ГОСПОДАРСЬКА СЕКЦІЯ БЕРЕЗОВА - 110																			
									СТИГЛІ НАСАДЖЕННЯ										
4	8	1.2				1	4БП	86	1	0.60	25.0	36	0.30	0.30	40	250	ПНС	20	
							1ДЗ	86	Д2ГБД		25.0	36			50				
							3БКЛ	86			27.0	38			60				
							2ГЗ	66			22.0	24			20				
4	10	3.6				1	4БП	91	1	0.65	26.0	36	0.79	0.79	40	220			
							1ДЗ	91	Д2ГБД		26.0	34			50				
							2БКЛ	91			27.0	38			60				
							2КЛГ	61			23.0	30			40				
							1ГЗ	61			19.0	22			20				
30	14	0.5				1	5БП	87	1	0.60	26.0	36	0.10	0.10	50	200			
							4ГЗ	87	ДЗБД		20.0	26			30				
							1СЗ	87			29.0	42			75				
Разом																			
		5.3											1.19	1.19					
Разом по господарській секції																			
		5.3											1.19	1.19					
ГОСПОДАРСЬКА СЕКЦІЯ ЧОРНОВІЛЬХОВА - 112																			
									СТИГЛІ НАСАДЖЕННЯ										
19	2	8.5				1	4ВЛЧ	88	2	0.65	24.0	34	1.79	1.79	50	210			
							3ВЛЧ	58	ДЗБД		21.0	28			50				
							1ЯВ	88			22.0	32			50				
							1ГЗ	88			20.0	24			20				
							1БП	88			25.0	40			40				
Разом																			
		8.5											1.79	1.79					
ПРИСТИГАЮЧІ НАСАДЖЕННЯ, ЯКІ В ПРОЕКТНОМУ ПЕРІОДІ ДОСЯГНУТЬ ВІКУ СТИГЛОСТІ																			
6	12	0.3				1	10ВЛЧ	55	1А Д4ВЛЧ	0.65	23.0	26	0.07	0.07	50	230			
Разом																			
		0.3											0.07	0.07					
Разом по господарській секції																			
		8.8											1.86	1.86					

Філія "Львівське лісове господарство" ДП "Ліси України"
РОМАНІВСЬКЕ лісництво

Квартал	Виділ, під-виділ	Площа, га	Проектується: Рік рубки (п'ятиріччя)	Проектується: Спосіб лісовідновлення	Я р у с	Т К	Склад насадження	Вік, років	Клас бонітету, тип лісу (ТЛУ)	Повнота	Висота, м	Діаметр, см	Запас на виділі, тис. куб.м	Запас, що вирубується тис. куб.м	%% ділових дерев	Запас на 1 га, куб.м	Схил: Експозиція	Схил: Крутизна	Додаткові відомості: наявність підросту, інформація про підсочку, відвід в рубку
Разом по способу рубок																			
		134.1											39.24	39.24					
ПОСТУПОВІ РУБКИ - 2																			
ГОСПОДАРСЬКА СЕКЦІЯ БУКОВА - 91																			
СТИГЛІ НАСАДЖЕННЯ																			
5	28	2.9			1		6БКЛ	111	1	0.70	31.0	44	1.19	0.42	60	410	ПНЗ	20	
							3БКЛ	71	Д2ДГБ		23.0	32			60				
							1ЯВ	111			27.0	36			30				
5	29	2.9			1		5БКЛ	121	1	0.70	30.0	44	1.10	0.39	50	380			
							5БКЛ	71	Д2ДГБ		27.0	32			60				
5	31	1.0			1		5БКЛ	121	1	0.45	29.0	40	0.24	0.24	50	240	ПН	10	
							5БКЛ	71	Д2ДГБ		26.0	32			60				
5	33	1.0			1		8БКЛ	121	1	0.50	30.0	46	0.30	0.30	50	300			
							2БКЛ	71	Д2ДГБ		26.0	34			60				
5	34	1.0			1		7БКЛ	121	1	0.45	30.0	46	0.26	0.26	50	260			
							3БКЛ	72	Д2ДГБ		27.0	32			60				
7	7	5.6			1		5БКЛ	130	1	0.70	32.0	46	2.35	0.84	50	420			
							5БКЛ	90	Д2ДГБ		29.0	36			60				
8	19	0.5			1		7БКЛ	106	1А	0.70	32.0	44	0.19	0.07	60	380			
							3БКЛ	76	Д3ДГБ		25.0	32			60				
8	20	0.8			1		10БКЛ	106	1	0.45	29.0	34	0.20	0.20	60	250			
									Д2ДГБ										
10	2	2.3			1		6БКЛ	121	1	0.70	30.0	42	0.94	0.34	50	410	З	10	
							4БКЛ	81	Д2ДГБ		27.0	34			60				
10	7	1.2			1		7БКЛ	121	1	0.70	30.0	40	0.50	0.18	60	420	ПН	5	
							3БКЛ	81	Д2ДГБ		27.0	34			60				
10	16	4.6			1		6БКЛ	127	1	0.55	30.0	44	1.29	0.23	50	280	ПД	10	
							4БКЛ	87	Д2ДГБ		27.0	36			60				
10	18	0.5			1		10БКЛ	126	1	0.40	30.0	48	0.11	0.11	50	220			
									Д2ДГБ										
10	24	5.4			1		8БКЛ	121	1	0.65	31.0	46	2.16	0.66	60	400	ПД	15	
							2БКЛ	81	Д2ДГБ		28.0	34			60				
11	1	2.9			1		7БКЛ	121	1	0.40	31.0	48	0.70	0.70	50	240			
							3БКЛ	91	Д2ДГБ		26.0	36			50				
11	6	8.6			1		8БКЛ	116	1	0.70	30.0	44	3.61	1.29	60	420	ПД	15	
							2МДЕ	116	Д2ДГБ		32.0	46			75				
11	18	0.6			1		5БКЛ	121	1	0.50	29.0	50	0.14	0.14	40	230			
							5ГЗ	121	Д2ДГБ		23.0	30			20				
14	3	1.5			1		3ЯВ	101	1	0.60	27.0	40	0.36	0.09	30	240			
							3ГЗ	101	Д2ДГБ		20.0	26			20				
							2БКЛ	101			30.0	44			40				
							1КЛГ	101			27.0	40			40				
							1МДЕ	101			28.0	42			75				
18	17	3.0			1		7БКЛ	105	1	0.55	28.0	40	0.93	0.17	60	310			
							3БКЛ	141	Д3ДГБ		32.0	52			50				
18	18	7.7			1		5БКЛ	140	1	0.65	33.0	48	3.23	0.99	50	420	ПД	15	

Філія "Львівське лісове господарство" ДП "Ліси України"
РОМАНІВСЬКЕ лісництво

Квартал	Виділ, під-виділ	Площа, га	Проектується: Рік рубки (п'ятиріччя)	Проектується: Спосіб лісовідновлення	Я р у с	Р Т К	Склад насадження	Вік, років	Клас бонітету, тип лісу (ТЛУ)	Повнота	Висота, м	Діаметр, см	Запас на ділі, тис. куб.м	Запас, що рубається тис. куб.м	%% ділових дерев	Запас на 1 га, куб.м	Схил: Експозиція	Схил: Крутизна	Додаткові відомості: наявність підросту, інформація про підсочку, відвід в рубку
							5БКЛ	111	Д2ДГБ		29.0	40			50				
28	4	14.0				1	7БКЛ	131	1	0.70	31.0	48	5.60	2.00	60	400			
							3БКЛ	81	Д2ДГБ		28.0	36			60				
28	9	6.0				1	7БКЛ	131	1	0.65	32.0	48	2.52	0.78	60	420			
							3БКЛ	91	Д2ДГБ		28.0	36			60				
28	10	7.3				1	6БКЛ	141	1	0.70	32.0	48	3.29	1.17	50	450			
							4БКЛ	91	Д2ДГБ		29.0	36			60				
29	2	5.0				1	8БКЛ	141	1	0.60	33.0	52	1.70	0.42	50	340			
							2ГЗ	101	Д3ДГБ		24.0	34			20				
34	3	6.2				1	7БКЛ	130	1	0.65	30.0	44	2.23	0.69	60	360			
							3БКЛ	80	Д2ДГБ		26.0	36			60				
34	4	2.3				1	7БКЛ	140	1	0.55	32.0	48	0.64	0.12	50	280			
							2БКЛ	81	Д2ДГБ		25.0	36			60				
							1ГЗ	81			20.0	28			30				
34	7	0.8				1	10БКЛ	140	1	0.40	33.0	50	0.22	0.22	50	280			
									Д2ДГБ										
34	10	0.4				1	10БКЛ	140	1	0.40	33.0	48	0.10	0.10	40	260			
									Д2ДГБ										
34	14	1.6				1	10БКЛ	117	1	0.45	31.0	44	0.45	0.45	50	280			
									Д3ДГБ										
34	15	2.0				1	10БКЛ	119	1	0.55	30.0	40	0.64	0.12	50	320			
									Д2ДГБ										
34	37	4.0				1	7БКЛ	140	1	0.65	30.0	48	1.44	0.44	50	360			
							3БКЛ	80	Д2ДГБ		27.0	36			60				
41	1	0.8				1	10БКЛ	120	1	0.50	32.0	48	0.26	0.26	50	320			
									Д2ДГБ										
Разом																			
		104.4											38.89	14.39					
ПРИСТИГАЮЧІ НАСАДЖЕННЯ, ЯКІ В ПРОЕКТНОМУ ПЕРІОДІ ДОСЯГНУТЬ ВІКУ СТИГЛОСТІ																			
8	21	5.0				1	7БКЛ	100	1А	0.45	31.0	38	1.25	1.25	60	250			
							3БКЛ	65	Д3ДГБ		25.0	28			60				
9	14	2.7				1	5БКЛ	100	1	0.65	30.0	40	1.00	0.31	50	370	ПН	10	
							4БКЛ	125	Д2ДГБ		33.0	50			40				
							1ГЗ	100			23.0	32			20				
10	11	3.0				1	8БКЛ	97	1	0.70	29.0	38	1.29	0.46	60	430	ПНЗ	20	
							2БКЛ	127	Д2ДГБ		31.0	48			50				
10	15	2.7				1	7БКЛ	97	1	0.70	29.0	38	1.11	0.40	60	410	ПДЗ	5	
							3БКЛ	127	Д2ДГБ		32.0	48			60				
13	16	3.8				1	7БКЛ	99	1А	0.70	32.0	48	1.56	0.56	60	410			
							3БКЛ	69	Д2ДГБ		27.0	36			60				
Разом																			
		17.2											6.21	2.98					
Разом по господарській секції																			
		121.6											45.10	17.37					
Разом по способу рубок																			

Філія "Львівське лісове господарство" ДП "Ліси України"
РОМАНІВСЬКЕ лісництво

Квартал	Виділ, під-виділ	Площа, га	Проектується: Рік рубки (п'ятиріччя)	Проектується: Спосіб лісовідновлення	Р Т К	Я р у с	Склад насадження	Вік, років	Клас бонітету, тип лісу (ТЛУ)	Повнота	Висота, м	Діаметр, см	Запас на ділі, тис. куб.м	Запас, що вирубується тис. куб.м	%% ділових дерев	Запас на 1 га, куб.м	Схил: Експозиція	Схил: Крутизна	Додаткові відомості: наявність підросту, інформація про підсочку, відвід в рубку
		121.6											45.10	17.37					
							ВИБІРКОВІ РУБКИ - 3												
							ГОСПОДАРСЬКА СЕКЦІЯ БУКОВА - 91												
							СТИГЛІ НАСАДЖЕННЯ												
8	15	10.0				1	9БКЛ	181	1	0.30	33.0	50	1.90	0.70	40	190			
							1ГЗ	111	Д2ДГБ		25.0	32			20				
						2	7БКЛ	71		0.45	25.0	32	1.60		60	160			
							3ГЗ	51			18.0	20			20				
28	2	1.3				1	9БКЛ	151	1	0.40	33.0	52	0.31	0.08	60	240			
							1ГЗ	101	Д2ДГБ		24.0	30			30				
						2	8БКЛ	76		0.30	24.0	32	0.13		60	100			
							2ГЗ	56			16.0	20			20				
28	3	2.2				1	10БКЛ	116	1	0.30	31.0	48	0.40	0.15	50	180			
						2	8БКЛ	76	Д2ДГБ	0.35	28.0	36	0.37		60	170			
							2ГЗ	76			22.0	24			20				
Разом																			
		13.5											4.71	0.93					
Разом по господарській секції																			
		13.5											4.71	0.93					
Разом по способу рубок																			
		13.5											4.71	0.93					
Разом по господарській частині																			
		269.2											89.05	57.54					
Разом по категорії лісів																			
		269.2											89.05	57.54					
Усього																			
		269.2											89.05	57.54					

ФОНД РУБОК ГОЛОВНОГО КОРИСТУВАННЯ на період з 2022 по 2031 рік

Філія "Львівське лісове господарство" ДП "Ліси України"

СВІРЗЬКЕ лісництво

Квартал	Виділ, підвиділ	Площа, га	Проектується: Рік рубки (п'ятиріччя)	Спосіб лісовідновлення	Рубка	Я: Склад насадження	Вік, років	Клас бонітету, тип лісу (ТЛУ)	Повнота	Висота, м	Діаметр, см	Запас на виділі, тис. куб.м	Запас, що вирубується, тис. куб.м	%% ділових дерев	Запас на 1 га, куб.м	Схил: Експозиція	Схил: Крутизна	Додаткові відомості: наявність підросту, інформація про підсочку, відвід в рубку
						РЕКРЕАЦІЙНО-ОЗДОРОВЧІ ЛІСИ												
						ГОСПОДАРСЬКА ЧАСТИНА РЕКРЕАЦІЙНО-ОЗДОРОВЧІ ЛІСИ З ОБМЕЖ.РЕЖИМОМ КОРИСТ.НА РІВНИНІ - 7												
						СУЦІЛЬНІ РУБКИ - 1												
						ГОСПОДАРСЬКА СЕКЦІЯ ЯЛИНОВА ПОХІДНА - 72												
						СТИГЛІ НАСАДЖЕННЯ												
66	38	3.4			1	8ЯЛЕ	90	1	0.60	27.0	32	1.26	1.26	75	370			
						1ДЗ	95	ДЗГБД		27.0	44			55				
						1ЯВ	70			23.0	28			50				
Разом																		
		3.4										1.26	1.26					
						ПРИСТИГАЮЧІ НАСАДЖЕННЯ, ЯКІ В ПРОЕКТНОМУ ПЕРІОДІ ДОСЯГНУТЬ ВІКУ СТИГЛОСТІ												
14	13	0.8			1	4ЯЛЕ	60	1	0.55	23.0	26	0.17	0.17	70	210			
						2ЯВ	60	ДЗДГБ		23.0	26			50				
						2ГЗ	50			19.0	22			10				
						1ВЛЧ	50			20.0	20			45				
						1ОС	50			23.0	26			10				
Разом																		
		0.8										0.17	0.17					
Разом по господарській секції																		
		4.2										1.43	1.43					
						ГОСПОДАРСЬКА СЕКЦІЯ МОДРИНОВА - 79												
						СТИГЛІ НАСАДЖЕННЯ												
10	21	3.5			1	8МДЕ	55	1Б	0.65	26.0	36	0.84	0.84	80	240			
						2ГЗ	50	ДЗГБД		16.0	20			5				
14	10	3.3			1	8МДЕ	56	1Б	0.70	27.0	28	1.16	1.16	75	350			
						1ЯЗ	56	ДЗДГБ		26.0	28			60				
						1КЛГ	55			23.0	26			50				
14	56	2.3			1	8МДЕ	58	1Б	0.70	27.0	36	0.76	0.76	80	330			
						2ЯВ	65	ДЗГБД		25.0	32			50				
15	31	4.5			1	10МДЕ	55	1Б	0.70	26.0	32	1.58	1.58	80	350			
								ДЗГБД										
17	19	1.0			1	8МДЕ	60	1Б	0.70	28.0	36	0.37	0.37	80	370			
						1ЯЛЕ	58	ДЗГБД		24.0	26			75				
						1ГЗ	50			20.0	28			15				
18	5	8.6			1	8МДЕ	55	1Б	0.70	27.0	30	2.84	2.84	75	330			
						1ЯЗ	55	ДЗГД		26.0	32			55				
						1ДЧР	55			22.0	32			65				
19	16	6.7			1	8МДЕ	57	1Б	0.75	26.0	32	2.28	2.28	75	340			
						1ЯВ	57	Д2ГБД		24.0	28			45				
						1КЛГ	57			24.0	28			45				
28	4	1.5			1	7МДЕ	55	1Б	0.70	26.0	32	0.50	0.50	75	330			
						1ЯЛЕ	55	ДЗДГБ		24.0	26			85				
						2ЯВ	60			24.0	26			65				
47	6	3.8			1	8МДЕ	55	1Б	0.70	27.0	32	1.33	1.33	65	350			

Філія "Львівське лісове господарство" ДП "Ліси України"
СВІРЗЬКЕ лісництво

Квартал	Виділ, під-виділ	Площа, га	Проектується: Рік рубки (п'ятиріччя)	Проектується: Спосіб лісовідновлення	Я р у с	Р Т К	Склад насадження	Вік, років	Клас бонітету, тип лісу (ТЛУ)	Повнота	Висота, м	Діаметр, см	Запас на виділі, тис. куб.м	Запас, що вирубується тис. куб.м	%% ділових дерев	Запас на 1 га, куб.м	Схил: Експозиція	Схил: Крутизна	Додаткові відомості: наявність підросту, інформація про підсочку, відвід в рубку
							1ЯЗ	55	ДЗБД		26.0	28				60			
							1ДЧР	55			26.0	28				60			
56	2	1.6				1	7МДЕ	59	1Б	0.70	27.0	32	0.58	0.58		75	360		
							1ЯЗ	59	ДЗГД		27.0	32				55			
							1ДЧР	59			27.0	30				55			
							1ДЗ	59			23.0	24				50			
57	19	0.6				1	9МДЕ	60	1Б	0.65	27.0	36	0.18	0.18		**80**	**300**		
							1ГЗ	50	ДЗГБД		17.0	20				5			
59	3	0.3				1	10МДЕ	54	1Б ДЗДГБ	0.75	27.0	**28**	**0.12**	**0.12**		**75**	**390**		
59	6	1.1				1	7МДЕ	54	1В	0.75	28.0	32	0.42	0.42		75	380		
							2ДЧР	54	ДЗДГБ		27.0	32				60			
							1БП	55			25.0	28				30			
63	2	1.2				1	9МДЕ	68	1А	0.70	26.0	28	0.41	0.41		75	340		
							1ЯВ	68	ДЗГБД		26.0	28				45			
66	41	0.6				1	8МДЕ	60	1А	0.60	26.0	36	0.16	0.16		75	270		
							1ЯЗ	60	ДЗДГБ		24.0	26				60			
							1ЯВ	60			24.0	24				60			
Разом		**40.6**											**13.53**	**13.53**					
ПРИСТИГАЮЧІ НАСАДЖЕННЯ, ЯКІ В ПРОЕКТНОМУ ПЕРІОДІ ДОСЯГНУТЬ ВІКУ СТИГЛОСТІ																			
13	18	1.4				1	5МДЕ	42	1В	0.70	23.0	28	0.28	0.28		75	200	ПДЗ	12
							2КЛГ	55	ДЗГБД		22.0	24				50			
							2ГЗ	40			**17.0**	**18**				**15**			
							1ЯВ	50			19.0	20				50			
16	**17**	**0.4**				**1**	6МДЕ	44	1В	0.60	24.0	28	0.09	0.09		75	220		
							3БП	40	ДЗДГБ		21.0	22				35			
							1ЯЛЕ	44			21.0	24				20			
62	4	5.2				1	5МДЕ	47	1В	0.70	25.0	30	1.66	1.66		75	320		
							2ЯЛЕ	47	ДЗГБД		24.0	28				65			
							1ЯЗ	47			25.0	28				65			
							1КЛГ	47			23.0	28				50			
							1БП	50			26.0	28				35			
63	4	10.5				1	8МДЕ	45	1В	0.70	25.0	28	3.47	3.47		80	330		
							1ДЧР	50	ДЗГБД		25.0	26				**60**			
							1ЯЛЕ	50			19.0	22				70			
64	7	4.2				1	10МДЕ	50	1Б ДЗГБД	0.70	26.0	**28**	**1.43**	**1.43**		**80**	**340**		
64	8	2.1				1	10МДЕ	50	1Б ДЗГБД	0.70	26.0	28	0.74	0.74		80	350	ПДЗ	10
64	**17**	**0.7**				1	9МДЕ	50	1Б	0.75	25.0	28	0.22	0.22		75	310		
							1ДЗ	50	ДЗГБД		21.0	24				50			
65	**1**	**5.2**				1	6МДЕ	50	1Б	0.75	26.0	32	1.82	1.82		75	350	ПД	7
							2ДЗ	50	ДЗГД		22.0	22				55			
							2ДЧР	50			27.0	30				60			
65	2	3.9				1	5МДЕ	48	1Б	0.70	25.0	30	1.17	1.17		80	300		
							2ДЗ	48	ДЗГД		21.0	22				50			

Філія "Львівське лісове господарство" ДП "Ліси України"
СВІРЗЬКЕ лісництво

Квартал	Виділ, під-виділ	Площа, га	Проектується: Рік рубки (п'ятиріччя)	Спосіб лісовідновлення	Р Т К	Я р у с	Склад насадження	Вік, років	Клас бонітету, тип лісу (ТЛУ)	Повнота	Висота, м	Діаметр, см	Запас на виділі, тис. куб.м	Запас, що вирубується тис. куб.м	%% ділових дерев	Запас на 1 га, куб.м	Схил: Експозиція	Схил: Крутизна	Додаткові відомості: наявність підросту, інформація про підсочку, відвід в рубку
							2ЯЛЕ	48			25.0	30			80				
							1ЯЗ	48			23.0	26			35				
66	12	1.3				1	10МДЕ	46	1Б ДЗГБД	0.70	23.0	28	0.36	0.36	75	280			
Разом																			
		34.9											**11.24**	**11.24**					
Разом по господарській секції																			
		75.5											**24.77**	**24.77**					
ГОСПОДАРСЬКА СЕКЦІЯ ДУБОВА ВИСОКОСТОВБУРНА - **82**																			
									СТИГЛІ НАСАДЖЕННЯ										
14	5	0.4				1	5ДЗ	140	2	0.50	26.0	36	0.08	0.08	40	190			
							5ГЗ	95	ДЗГБД		24.0	40			10				
63	8	4.6				1	4ДЗ	140	2	0.55	27.0	48	1.15	1.15	50	250			
							3ГЗ	80	ДЗБД		22.0	32			10				
							1СЗ	125			28.0	52			70				
							1МДЕ	125			30.0	56			70				
							1ЯВ	100			26.0	44			40				
Разом																			
		5.0											**1.23**	**1.23**					
ПРИСТИГАЮЧІ НАСАДЖЕННЯ, ЯКІ В ПРОЕКТНОМУ ПЕРІОДІ ДОСЯГНУТЬ ВІКУ СТИГЛОСТІ																			
24	28	6.4				1	5ДЗ	130	2	0.60	27.0	48	1.79	1.79	45	280	ПДЗ	12	
							3ГЗ	95	ДЗГБД		24.0	32			10				
							2ЯВ	95			27.0	40			40				
24	37	1.0				1	5ДЗ	130	2	0.60	27.0	48	0.28	0.28	45	280	ПДЗ	12	
							3ГЗ	95	ДЗГБД		24.0	32			10				
							2ЯВ	95			27.0	40			40				
24	38	1.0				1	5ДЗ	130	2	0.60	27.0	48	0.28	0.28	45	280	ПДЗ	12	
							3ГЗ	95	ДЗГБД		24.0	32			10				
							2ЯВ	95			27.0	40			40				
24	39	2.3				1	5ДЗ	130	2	0.60	27.0	48	0.64	0.64	45	280			
							2ЯВ	95	ДЗГБД		27.0	40			40				
							3ГЗ	95			24.0	32			**10**				
57	34	3.4				1	5ДЗ	130	3	0.45	25.0	52	0.65	0.65	35	190			
							2ГЗ	65	ДЗГБД		20.0	**26**			**10**				
							1ЧШ	80			25.0	36			20				
							1ЯВ	90			**26.0**	**40**			**40**				
							1ЛПД	65			25.0	28			40				
57	**50**	**2.1**				1	3ДЗ	130	2	0.60	27.0	52	0.61	0.61	40	290			
							2БКЛ	130	ДЗГБД		29.0	52			40				
							3ГЗ	90			25.0	36			20				
							1ЧШ	110			29.0	60			25				
							1ВЛЧ	80			24.0	32			45				
62	5	0.4				1	9ДЗ	130	2	0.45	27.0	48	0.08	0.08	55	210			
							1ГЗ	60	ДЗГБД		22.0	24			20				
62	7	1.8				1	3ДЗ	130	2	0.60	26.0	48	0.41	0.41	45	230	З	10	

Філія "Львівське лісове господарство" ДП "Ліси України"
СВІРЗЬКЕ лісництво

Квартал	Виділ, під-виділ	Площа, га	Проектується: Рік рубки (п'ятиріччя)	Проектується: Спосіб лісовідновлення	Я Р Т К	Склад насадження	Вік, років	Клас бонітету, тип лісу (ТЛУ)	Повнота	Висота, м	Діаметр, см	Запас на виділі, тис. куб.м	Запас, що вирубується тис. куб.м	%% ділових дерев	Запас на 1 га, куб.м	Схил: Експозиція	Схил: Крутизна	Додаткові відомості: наявність підросту, інформація про підсочку, відвід в рубку
						2СЗ	120	ДЗГБД		27.0	48			60				
						2ЯВ	90			26.0	40			50				
						2ГЗ	60			20.0	24			10				
						1ДЗ	70			25.0	30			50				
63	10	2.7			1	7ДЗ	130	2	0.55	28.0	48	0.70	0.70	45	260			
						2ГЗ	70	ДЗГД		23.0	28			40				
						1ЯВ	80			26.0	32			65				
66	32	1.7			1	6ДЗ	130	2	0.60	28.0	48	0.51	0.51	45	300			
						2ЯЗ	110	ДЗГД		30.0	52			50				
						1ЯВ	110			27.0	48			40				
						1ГЗ	75			20.0	28			5				
Разом		22.8										5.95	5.95					
Разом по господарській секції		27.8										7.18	7.18					
						ГОСПОДАРСЬКА СЕКЦІЯ ГРАБОВА - 94												
						СТИГЛІ НАСАДЖЕННЯ												
1	5	0.7			1	7ГЗ	90	2	0.50	23.0	36	0.11	0.11	10	160			
						2ГЗ	60	ДЗГД		18.0	20			5				
						1ДЗ	140			27.0	52			30				
2	27	10.2			1	7ГЗ	90	2	0.45	23.0	36	1.53	1.53	10	150			
						2ВЛЧ	75	ДЗГБД		22.0	32			30				
						1ЧШ	75			22.0	32			30				
3	23	1.0			1	9ГЗ	70	2	0.60	22.0	26	0.21	0.21	50	210			
						1ВЛЧ	70	ДЗГБД		22.0	24			50				
3	24	1.0			1	7ГЗ	70	2	0.55	22.0	26	0.18	0.18	20	180			
						2ВЛЧ	60	ДЗГБД		21.0	24			55				
						1БП	70			25.0	32			20				
3	25	1.6			1	4ГЗ	80	2	0.60	23.0	28	0.32	0.32	10	200			
						3ВЛЧ	65	ДЗГБД		21.0	26			55				
						2БП	80			25.0	32			30				
						1ЯВ	80			23.0	32			40				
6	11	3.5			1	5ГЗ	70	1	0.60	23.0	28	0.70	0.70	25	200			
						2ЯВ	80	ДЗГД		23.0	36			50				
						2КЛГ	80			23.0	36			40				
						1БП	80			24.0	30			30				
7	21	4.7			1	5ГЗ	70	2	0.70	22.0	28	1.03	1.03	20	220			
						2БП	70	ДЗГБД		24.0	36			40				
						1ЯВ	80			23.0	32			50				
						1КЛГ	80			23.0	32			40				
						1ВЛЧ	60			22.0	26			50				
8	16	7.3			1	6ГЗ	70	2	0.70	23.0	28	1.83	1.83	15	250			
						1ЯВ	70	ДЗДГБ		25.0	36			60				
						1КЛГ	80			24.0	36			40				
						1БП	70			25.0	36			20				
						1ВЛЧ	60			23.0	26			30				

Філія "Львівське лісове господарство" ДП "Ліси України"
СВІРЗЬКЕ лісництво

Квартал	Виділ, під-виділ	Площа, га	Проектується: Рік рубки (п'ятиріччя)	Проектується: Спосіб лісовідновлення	Я р у с	Р Т К	Склад насадження	Вік, років	Клас бонітету, тип лісу (ТЛУ)	Повнота	Висота, м	Діаметр, см	Запас на виділі, тис. куб.м	Запас, що вирубується тис. куб.м	%% ділових дерев	Запас на 1 га, куб.м	Схил: Експозиція	Схил: Крутизна	Додаткові відомості: наявність підросту, інформація про підсочку, відвід в рубку
11	14	8.5			1		4ГЗ	85	2	0.70	24.0	30	2.21	2.21	40	260	ПНЗ	10	
							1КЛГ	85	ДЗГБД		24.0	36			45				
							1ЯВ	85			26.0	40			45				
							1БКЛ	85			26.0	36			60				
							2БП	85			25.0	40			20				
							1ВЛЧ	60			22.0	28			40				
12	17	1.1			1		5ГЗ	90	3	0.55	22.0	36	0.21	0.21	5	190			
							2ДЗ	100	ДЗГБД		25.0	40			40				
							2БП	80			24.0	32			20				
							1ЯВ	100			25.0	40			30				
13	22	0.4			1		6ГЗ	70	3	0.55	20.0	30	0.07	0.07	15	180			
							3ЛПД	100	ДЗГБД		27.0	44			15				
							1ЯВ	65			22.0	28			55				
14	7	1.1			1		9ГЗ	90	2	0.60	24.0	32	0.28	0.28	15	250			
							1ЯВ	95	ДЗДГБ		26.0	40			40				
14	11	0.3			1		10ГЗ	80	3 ДЗДГБ	0.40	22.0	30	0.04	0.04	5	130			
14	49	2.6			1		7ГЗ	70	2	0.60	24.0	28	0.62	0.62	15	240			
							1БКЛ	80	ДЗДГБ		27.0	40			55				
							1ЯВ	80			26.0	36			50				
							1КЛГ	70			25.0	32			50				
18	22	0.5			1		6ГЗ	90	2	0.45	24.0	36	0.10	0.10	15	200			
							3БКЛ	130	ДЗДГБ		27.0	60			60				
							1ДЗ	110			27.0	48			40				
19	19	1.0			1		7ГЗ	66	1	0.65	24.0	24	0.26	0.26	15	260			
							2ЯВ	75	ДЗГБД		26.0	40			40				
							1БКЛ	85			28.0	44			50				
19	22	2.5			1		5ГЗ	80	1	0.60	27.0	40	0.68	0.68	50	270			
							2ЯВ	75	ДЗГБД		27.0	36			50				
							1БКЛ	75			25.0	36			50				
							1ЛПД	70			24.0	32			40				
							1БП	70			26.0	32			10				
19	24	1.1			1		6ГЗ	70	2	0.60	23.0	26	0.28	0.28	15	250			
							2БКЛ	75	Д2ГБД		26.0	30			55				
							2ЯВ	80			28.0	36			45				
19	26	1.0			1		7ГЗ	70	1	0.65	24.0	26	0.26	0.26	20	260			
							2БКЛ	80	Д2ГБД		28.0	40			50				
							1ЯВ	75			25.0	36			50				
19	27	1.0			1		6ГЗ	70	1	0.65	24.0	26	0.25	0.25	20	250			
							2БКЛ	80	Д2ГБД		28.0	40			50				
							1ЯВ	70			25.0	36			50				
							1ЛПД	70			24.0	32			50				
21	12	1.0			1		4ГЗ	85	2	0.55	24.0	32	0.23	0.23	15	230			
							2БКЛ	100	ДЗДГБ		28.0	44			40				
							2ЯВ	130			28.0	48			30				
							1ДЗ	130			28.0	48			30				
							1БП	70			25.0	28			10				
22	30	0.7			1		7ГЗ	90	3	0.50	22.0	28	0.13	0.13	10	180			

Філія "Львівське лісове господарство" ДП "Ліси України"
СВІРЗЬКЕ лісництво

Квартал	Виділ, під-виділ	Площа, га	Проектується: Рік рубки (п'ятиріччя)	Проектується: Спосіб лісовідновлення	Я р у с	Т К	Склад насадження	Вік, років	Клас бонітету, тип лісу (ТЛУ)	Повнота	Висота, м	Діаметр, см	Запас на виділі, тис. куб.м	Запас, що вирубується тис. куб.м	%% ділових дерев	Запас на 1 га, куб.м	Схил: Експозиція	Схил: Крутизна	Додаткові відомості: наявність підросту, інформація про підсочку, відвід в рубку
							1ЛПД	70	ДЗГБД		22.0	28				10			
							2БКЛ	90			26.0	36				60			
24	31	0.8			1		8ГЗ	120	2 ДЗГБД	0.60	26.0	44	0.22	0.22	10	280			
							1ДЗ	140			29.0	48				40			
							1ЯВ	120			29.0	44				30			
24	35	3.0			1		4ГЗ	70	2 ДЗГБД	0.60	23.0	28	0.66	0.66	15	220			
							3БП	70			24.0	32				30			
							1КЛГ	70			23.0	32				45			
							1ЯВ	90			25.0	44				40			
							1ЯВ	60			25.0	32				55			
52	9	1.2			1		5ГЗ	70	2 ДЗДГБ	0.60	22.0	28	0.29	0.29	15	240			
							2ДЗ	80			26.0	36				60			
							2БКЛ	80			28.0	40				60			
							1ЯВ	70			26.0	32				55			
58	7	0.1			1		9ГЗ	70	2 ДЗДГБ	0.55	24.0	28	0.02	0.02	20	220			
							1БКЛ	90			27.0	44				55			
60	19	0.9			1		6ГЗ	65	1 ДЗГБД	0.60	24.0	26	0.23	0.23	20	260			
							2ОС	60			25.0	32				10			
							1АКБ	60			25.0	32				10			
							1ЧШ	75			27.0	36				35			
61	7	0.7			1		6ГЗ	70	2 Д2ДГБ	0.50	23.0	28	0.14	0.14	10	200			
							3БКЛ	90			27.0	40				60			
							1ДЗ	90			26.0	40				45			
68	6	1.0			1		9ГЗ	70	2 ДЗГБД	0.65	24.0	28	0.26	0.26	10	260			
							1КЛГ	70			25.0	32				45			
68	8	5.2			1		8ГЗ	65	1 ДЗГБД	0.60	22.0	28	1.04	1.04	25	200	ПНЗ	15	
							1ЯВ	75			23.0	36				50			
							1БКЛ	85			24.0	40				56			
68	9	1.0			1		10ГЗ	65	2 ДЗГБД	0.60	22.0	28	0.20	0.20	5	200			
68	12	1.0			1		9ГЗ	70	2 ДЗГБД	0.60	22.0	28	0.21	0.21	20	210			
							1ОС	65			24.0	32				5			
68	15	1.1			1		10ГЗ	65	1 ДЗГБД	0.60	23.0	28	0.24	0.24	20	220			
68	19	1.6			1		10ГЗ	65	1 ДЗГБД	0.60	24.0	28	0.37	0.37	20	230			
Разом		70.4											15.41	15.41					
ПРИСТИГАЮЧІ НАСАДЖЕННЯ, ЯКІ В ПРОЕКТНОМУ ПЕРІОДІ ДОСЯГНУТЬ ВІКУ СТИГЛОСТІ																			
5	2	1.8			1		5ГЗ	55	1 ДЗГД	0.65	22.0	24	0.43	0.43	15	240			
							1ДЗ	68			24.0	28				50			
							1ЯЗ	68			26.0	32				60			
							2ЯВ	70			23.0	32				50			
							1ВЛЧ	55			23.0	26				60			
5	5	10.6			1		5ГЗ	60	1 ДЗГБД	0.60	23.0	26	2.44	2.44	20	230			
							2ЯВ	75			26.0	32				55			
							1ВЛЧ	70			25.0	28				45			

Філія "Львівське лісове господарство" ДП "Ліси України"
СВІРЗЬКЕ лісництво

Квартал	Виділ, під-виділ	Площа, га	Проектується: Рік рубки (п'ятиріччя)	Проектується: Спосіб лісовідновлення	Я р у с	Склад насадження	Вік, років	Клас бонітету, тип лісу (ТЛУ)	Повнота	Висота, м	Діаметр, см	Запас на ділі, тис. куб.м	Запас, що вирубується тис. куб.м	%% ділових дерев	Запас на 1 га, куб.м	Схил: Експозиція	Схил: Крутизна	Додаткові відомості: наявність підросту, інформація про підсочку, відвід в рубку
						2БП	70			26.0	32			20				
5	8	4.4			1	4ГЗ	55	1	0.70	21.0	24	1.01	1.01	20	230			
						3БП	50	ДЗГБД		23.0	26			35				
						2ЯВ	60			23.0	28			60				
						1ДЧР	52			26.0	28			60				
7	4	1.3			1	6ГЗ	55	1	0.70	23.0	26	0.33	0.33	25	250			
						3ЯВ	70	ДЗГД		25.0	32			50				
						1КЛГ	70			25.0	32			45				
7	30	1.0			1	8ГЗ	60	2	0.60	22.0	24	0.21	0.21	10	210			
						1ДЗ	65	ДЗГД		24.0	28			50				
						1ЯВ	70			25.0	32			50				
10	19	1.2			1	4ГЗ	55	1	0.60	22.0	24	0.26	0.26	15	220			
						3ЯВ	65	ДЗГД		23.0	28			60				
						2ТБ	63			26.0	36			10				
						1ЧШ	65			24.0	28			35				
13	15	1.6			1	10ГЗ	55	1 ДЗГБД	0.65	22.0	26	0.35	0.35	20	220			
15	26	2.2			1	3ГЗ	60	2	0.65	22.0	26	0.51	0.51	25	230			
						3ВЛЧ	60	ДЗГБД		24.0	28			60				
						2БП	70			25.0	32			15				
						1ДЗ	70			24.0	28			60				
						1ЯВ	75			24.0	36			50				
17	17	0.4			1	9ГЗ	60	2	0.50	20.0	28	0.05	0.05	10	130			
						1ОС	50	ДЗГБД		25.0	26			5				
19	11	0.5			1	7ГЗ	60	1	0.65	23.0	26	0.12	0.12	15	230			
						1БКЛ	90	Д2ГБД		29.0	44			50				
						1ЯВ	75			25.0	36			25				
						1ДЗ	110			28.0	40			40				
22	13	1.9			1	5ГЗ	60	2	0.70	22.0	26	0.48	0.48	15	250	ПНС	10	
						4БП	70	ДЗДГБ		26.0	30			30				
						1БКЛ	80			26.0	32			55				
23	46	0.9			1	5ГЗ	55	1	0.60	22.0	26	0.18	0.18	10	200			
						3БКЛ	85	ДЗГБД		26.0	40			45				
						2БП	75			25.0	32			10				
28	11	0.7			1	6ГЗ	55	2	0.65	21.0	22	0.15	0.15	25	210			
						1ЯВ	60	Д2ГБД		25.0	28			50				
						1КЛГ	60			25.0	28			50				
						1БРС	60			23.0	28			40				
						1БП	55			26.0	28			40				
29	4	0.6			1	6ГЗ	60	1	0.55	23.0	26	0.12	0.12	30	200			
						1ДЗ	80	ДЗГД		24.0	32			55				
						1ЯВ	80			25.0	36			45				
						1БП	60			24.0	28			35				
						1ОС	70			25.0	36			10				
29	7	0.3			1	6ГЗ	60	1	0.60	23.0	28	0.08	0.08	10	250			
						3ДЗ	120	ДЗГБД		28.0	48			50				
						1ЯВ	120			28.0	48			35				
46	5	5.5			1	4ГЗ	60	1	0.60	23.0	28	1.27	1.27	10	230			

Філія "Львівське лісове господарство" ДП "Ліси України"
СВІРЗЬКЕ лісництво

Квартал	Виділ, під-виділ	Площа, га	Проектується: Рік рубки (п'ятиріччя)	Спосіб лісовідновлення	Р Т К	Я р у с	Склад насадження	Вік, років	Клас бонітету, тип лісу (ТЛУ)	Повнота	Висота, м	Діаметр, см	Запас на виділі, тис. куб.м	Запас, що вирубується тис. куб.м	%% ділових дерев	Запас на 1 га, куб.м	Схил: Експозиція	Схил: Крутизна	Додаткові відомості: наявність підросту, інформація про підсочку, відвід в рубку
							3ЛПД	65	Д3ГД		26.0	30			30				
							2ОС	65			24.0	32			5				
							1БП	60			26.0	28			20				
49	21	3.7				1	7ГЗ	60	1	0.70	23.0	28	1.04	1.04	20	280	ПДС	12	
							2БКЛ	80	Д3ДГБ		27.0	36			60				
							1ЛПД	70			25.0	30			30				
54	3	3.2				1	5ГЗ	60	1	0.60	25.0	32	0.83	0.83	20	260			
							2БКЛ	130	Д3БД		30.0	56			45				
							2ДЗ	110			28.0	44			60				
							1КЛГ	110			28.0	48			40				
60	13	1.1				1	6ГЗ	60	1	0.60	23.0	24	0.29	0.29	5	260			
							3ОС	65	Д3ГБД		24.0	32			5				
							1ДЗ	75			26.0	32			55				
61	8	2.0				1	5ГЗ	55	1	0.65	23.0	26	0.56	0.56	15	280			
							3СЗ	70	Д2ДГБ		26.0	32			80				
							2БКЛ	70			27.0	32			55				
66	35	1.2				1	4ГЗ	60	2	0.65	22.0	28	0.31	0.31	5	260			
							2ЯЗ	80	Д3ГБД		29.0	44			50				
							1ДЗ	90			28.0	40			40				
							1ЯВ	80			27.0	36			50				
							1КЛГ	80			26.0	36			40				
							1БП	60			26.0	32			20				
67	6	3.0				1	8ГЗ	55	2	0.65	21.0	28	0.63	0.63	20	210			
							1БП	55	Д2ДГБ		26.0	30			20				
							1ОС	55			24.0	28			5				
Разом		49.1											11.65	11.65					
Разом по господарській секції		119.5											27.06	27.06					

ГОСПОДАРСЬКА СЕКЦІЯ ЯСЕНЕВА - 97
ПРИСТИГАЮЧІ НАСАДЖЕННЯ, ЯКІ В ПРОЕКТНОМУ ПЕРІОДІ ДОСЯГНУТЬ ВІКУ СТИГЛОСТІ

22	8	0.6				1	5ЯЗ	80	1	0.50	27.0	40	0.13	0.13	60	220			
							1ДЗ	80	Д3БД		26.0	30			10				
							2ГЗ	70			23.0	30			10				
							1БП	70			25.0	30			30				
							1БКЛ	80			27.0	36			55				
57	6	2.6				1	3ЯЗ	75	1А	0.60	27.0	40	0.60	0.60	55	230			
							3ЯВ	75	Д3ГБД		25.0	32			50				
							1БКЛ	70			22.0	28			60				
							1ГЗ	55			18.0	22			5				
							2ВЛЧ	55			23.0	28			55				
57	8	5.6				1	5ЯЗ	76	1А	0.50	27.0	44	1.23	1.23	50	220			
							2ЯВ	75	Д3ГБД		24.0	32			50				
							3ВЛЧ	75			24.0	32			50				
62	9	0.3				1	6ЯЗ	75	1А	0.55	27.0	36	0.07	0.07	65	220	ПНЗ	12	
							3ГЗ	65	Д3ГБД		21.0	28			30				

Філія "Львівське лісове господарство" ДП "Ліси України"
СВІРЗЬКЕ лісництво

Квартал	Виділ, під-виділ	Площа, га	Проектується: Рік рубки (п'ятиріччя)	Спосіб лісовідновлення	Р Т К	Я р у с	Склад насадження	Вік, років	Клас бонітету, тип лісу (ТЛУ)	Повнота	Висота, м	Діаметр, см	Запас на виділі, тис. куб.м	Запас, що вирубується тис. куб.м	%% ділових дерев	Запас на 1 га, куб.м	Схил: Експозиція	Схил: Крутизна	Додаткові відомості: наявність підросту, інформація про підсочку, відвід в рубку
							1БП	65			25.0	28			30				
64	4	1.5				1	4ЯЗ	80	1А ДЗГБД	0.60	28.0	36	0.45	0.45	60	300	З	12	
							3БКЛ	85			28.0	40			60				
							1ЯВ	80			26.0	36			45				
							2ГЗ	65			24.0	26			15				
Разом		10.6											2.48	2.48					
Разом по господарській секції		10.6											2.48	2.48					

ГОСПОДАРСЬКА СЕКЦІЯ КЛЕНОВА - 102
ПРИСТИГАЮЧІ НАСАДЖЕННЯ, ЯКІ В ПРОЕКТНОМУ ПЕРІОДІ ДОСЯГНУТЬ ВІКУ СТИГЛОСТІ

29	2	0.6				1	3КЛГ	75	1 ДЗГБД	0.60	26.0	36	0.15	0.15	55	250	С	10	
							3ГЗ	75			24.0	28			25				
							2ДЗ	90			27.0	40			55				
							1ЛПД	75			26.0	40			20				
							1БП	70			25.0	32			55				
29	5	9.1				1	3КЛГ	80	1 ДЗГБД	0.65	26.0	40	2.64	2.64	50	290			
							2ЯВ	80			27.0	40			45				
							3ГЗ	70			25.0	28			15				
							2БП	60			26.0	30			30				
29	12	0.7				1	3КЛГ	75	1 ДЗГБД	0.60	26.0	36	0.18	0.18	55	250	С	10	
							3ГЗ	75			24.0	28			25				
							2ДЗ	90			27.0	40			55				
							1ЛПД	75			26.0	40			20				
							1БП	70			25.0	32			55				
Разом		10.4											2.97	2.97					
Разом по господарській секції		10.4											2.97	2.97					

ГОСПОДАРСЬКА СЕКЦІЯ БЕРЕЗОВА - 110
СТИГЛІ НАСАДЖЕННЯ

6	17	1.3				1	4БП	70	1 ДЗГБД	0.60	25.0	28	0.26	0.26	30	200			
							2ЯВ	70			25.0	32			45				
							3ГЗ	60			22.0	24			20				
							1ВЛЧ	60			23.0	28			55				
6	19	2.9				1	5БП	75	1 ДЗГБД	0.60	26.0	32	0.67	0.67	30	230			
							3ГЗ	70			23.0	28			20				
							1ВЛЧ	70			24.0	28			50				
							1ЯВ	75			26.0	32			50				
6	21	0.9				1	5БП	70	1 ДЗГБД	0.65	26.0	32	0.23	0.23	35	250			
							3ГЗ	70			23.0	26			20				
							1ЯВ	75			25.0	30			55				
							1ВЛЧ	60			23.0	28			25				
6	23	0.9				1	4БП	70	1 ДЗГБД	0.65	26.0	32	0.23	0.23	20	250			

Філія "Львівське лісове господарство" ДП "Ліси України"
СВІРЗЬКЕ лісництво

Квартал	Виділ, під-виділ	Площа, га	Проектується: Рік рубки (п'ятиріччя)	Проектується: Спосіб лісовідновлення	Р Т К	Я р у с	Склад насадження	Вік, років	Клас бонітету, тип лісу (ТЛУ)	Повнота	Висота, м	Діаметр, см	Запас на виділі, тис. куб.м	Запас, що вирубується тис. куб.м	%% ділових дерев	Запас на 1 га, куб.м	Схил: Експозиція	Схил: Крутизна	Додаткові відомості: наявність підросту, інформація про підсочку, відвід в рубку
							2ЯВ	75	ДЗГБД		25.0	32			40				
							1КЛГ	75			24.0	36			40				
							2ГЗ	70			22.0	26			20				
							1ВЛЧ	60			23.0	26			50				
13	26	5.4				1	4БП	65	2	0.70	23.0	32	1.30	1.30	30	240	ПНЗ	10	
							3ГЗ	60	ДЗГБД		21.0	28			20				
							1ЯВ	65			23.0	28			50				
							1ВЛЧ	60			22.0	28			45				
							1ЧШ	65			23.0	30			30				
15	6	1.2				1	5БП	70	1	0.65	27.0	32	0.30	0.30	30	250			
							2ВЛЧ	70	ДЗДГБ		25.0	30			50				
							2ГЗ	60			22.0	24			10				
							1ЯВ	75			25.0	36			45				
15	9	1.3				1	4БП	70	1	0.70	27.0	36	0.39	0.39	55	300			
							2ЯЛЕ	60	ДЗГД		24.0	28			70				
							3ВЛЧ	60			23.0	26			55				
							1ЯЗ	85			28.0	44			50				
15	11	1.9				1	6БП	70	1А	0.65	28.0	32	0.49	0.49	60	260			
							3БКЛ	80	ДЗГБД		28.0	40			60				
							1ГЗ	70			23.0	28			15				
15	34	1.0				1	4БП	65	1	0.65	26.0	32	0.29	0.29	70	290			
							2ЯЛЕ	60	ДЗГД		24.0	32			70				
							1ЯВ	65			24.0	28			50				
							3ВЛЧ	60			24.0	30			25				
24	2	0.5				1	5БП	70	1	0.60	25.0	32	0.10	0.10	25	200			
							4ГЗ	70	ДЗГБД		24.0	30			25				
							1ДЗ	66			24.0	28			60				
24	13	0.8				1	4БП	80	1	0.60	28.0	36	0.19	0.19	20	240			
							2ЯВ	95	ДЗДГБ		27.0	44			45				
							2ГЗ	75			23.0	26			15				
							1БКЛ	95			28.0	44			50				
							1ДЗ	120			28.0	48			50				
25	8	1.2				1	6БП	70	2	0.60	24.0	36	0.29	0.29	10	240			
							2БКЛ	90	ДЗДГБ		28.0	44			60				
							1ЯВ	70			26.0	32			50				
							1ВЛЧ	70			25.0	30			40				
25	9	1.7				1	4БП	70	1	0.65	27.0	36	0.44	0.44	15	260			
							2СЗ	80	ДЗДГБ		27.0	36			80				
							1ЯЗ	70			27.0	32			55				
							1БКЛ	70			25.0	32			55				
							2ГЗ	55			20.0	24			10				
29	9	6.6				1	3БП	65	1	0.65	25.0	32	1.58	1.58	30	240			
							3ГЗ	65	ДЗБД		23.0	28			15				
							2ЯВ	80			25.0	48			41				
							1ДЗ	95			24.0	44			45				
							1БКЛ	80			25.0	40			55				
66	8	0.5				1	6БП	70	1	0.60	26.0	32	0.11	0.11	40	220			
							3ГЗ	60	ДЗГБД		22.0	26			10				

Філія "Львівське лісове господарство" ДП "Ліси України"
СВІРЗЬКЕ лісництво

Квартал	Виділ, під-виділ	Площа, га	Проектується: Рік рубки (п'ятиріччя)	Спосіб лісовідновлення	Р Т К	Я р у с	Склад насадження	Вік, років	Клас бонітету, тип лісу (ТЛУ)	Повнота	Висота, м	Діаметр, см	Запас на ділі, тис. куб.м	Запас, що рубається тис. куб.м	%% ділових дерев	Запас на 1 га, куб.м	Схил: Експозиція	Схил: Крутизна	Додаткові відомості: наявність підросту, інформація про підсочку, відвід в рубку
							1ЯВ	70			25.0	28			50				
66	45	1.6				1	4БП	70	1	0.60	25.0	32	0.35	0.35	30	220			
							4ГЗ	50	ДЗГБД		22.0	24			20				
							2ВЛЧ	60			24.0	28			45				
66	47	1.2				1	4БП	70	1	0.60	25.0	32	0.25	0.25	30	210			
							4ГЗ	50	ДЗБД		22.0	24			20				
							2ВЛЧ	60			24.0	28			45				
Разом		30.9											7.47	7.47					
ПРИСТИГАЮЧІ НАСАДЖЕННЯ, ЯКІ В ПРОЕКТНОМУ ПЕРІОДІ ДОСЯГНУТЬ ВІКУ СТИГЛОСТІ																			
1	1	4.2				1	6БП	55	1	0.70	24.0	28	1.05	1.05	40	250			
							1ЯЗ	65	ДЗГБД		27.0	36			45				
							2ЯВ	65			24.0	32			40				
							1ДЧР	48			25.0	32			40				
3	7	0.4				1	4БП	60	1	0.60	24.0	30	0.08	0.08	25	200			
							2КЛГ	65	ДЗГБД		24.0	32			50				
							1ДЧР	50			25.0	32			60				
							1ЯВ	50			21.0	26			55				
							1ВЛЧ	50			22.0	24			55				
							1ОС	50			22.0	28			5				
3	28	2.3				1	3БП	60	1	0.60	26.0	30	0.51	0.51	20	220			
							3ОС	55	ДЗГБД		24.0	30			5				
							3ГЗ	55			21.0	26			10				
							1ЧШ	65			24.0	32			30				
7	1	2.9				1	5БП	60	1	0.60	26.0	32	0.61	0.61	30	210			
							3ГЗ	60	ДЗГБД		23.0	28			30				
							1ЯВ	65			24.0	30			60				
							1ВЛЧ	60			23.0	26			60				
7	5	2.2				1	4БП	55	1А	0.70	25.0	28	0.55	0.55	40	250			
							2ГЗ	55	ДЗГБД		19.0	22			10				
							1ЯЗ	53			24.0	26			60				
							1БРС	60			25.0	32			25				
							1ВЛЧ	55			22.0	26			50				
							1ЯВ	60			23.0	28			55				
14	28	1.0				1	5БП	55	1	0.65	23.0	28	0.21	0.21	30	210			
							2ЯВ	55	ДЗГБД		22.0	26			50				
							1ГЗ	45			17.0	18			5				
							1КЛГ	55			21.0	24			50				
							1ОС	55			22.0	28			10				
16	5	0.2				1	6БП	60	1	0.60	24.0	32	0.04	0.04	30	180			
							3ЯВ	65	ДЗДГБ		21.0	32			40				
							1ГЗ	45			17.0	18			5				
23	10	1.3				1	6БП	55	1	0.70	24.0	28	0.29	0.29	40	220			
							2БП	40	Д2ДГБ		20.0	20			40				
							2БКЛ	55			22.0	24			50				
24	4	1.0				1	7БП	60	1	0.70	26.0	28	0.26	0.26	40	260			
							1СЗ	60	ДЗДГБ		24.0	26			80				

Філія "Львівське лісове господарство" ДП "Ліси України"
СВІРЗЬКЕ лісництво

Квартал	Виділ, під-виділ	Площа, га	Проектується: Рік рубки (п'ятиріччя)	Проектується: Спосіб лісовідновлення	Я р у с	Р Т К	Склад насадження	Вік, років	Клас бонітету, тип лісу (ТЛУ)	Повнота	Висота, м	Діаметр, см	Запас на ділі, тис. куб.м	Запас, що вирубується тис. куб.м	%% ділових дерев	Запас на 1 га, куб.м	Схил: Експозиція	Схил: Крутизна	Додаткові відомості: наявність підросту, інформація про підсочку, відвід в рубку
							1ГЗ	40			17.0	16			10				
							1ЯВ	70			26.0	32			55				
28	1	6.0				1	4БП	55	1А	0.70	26.0	30	1.62	1.62	30	270			
							1БКЛ	70	ДЗГБД		25.0	32			50				
							2ГЗ	55			23.0	24			20				
							1ЯВ	70			25.0	30			50				
							1КЛГ	70			25.0	28			50				
							1ОС	55			27.0	36			75				
29	1	9.5				1	4БП	60	1	0.65	26.0	32	2.19	2.19	30	230			
							3ГЗ	60	ДЗГБД		22.0	28			10				
							1БКЛ	80			27.0	36			55				
							1ЯВ	80			24.0	40			50				
							1ВЛЧ	70			24.0	30			50				
43	13	1.4				1	7БП	55	1А	0.65	26.0	30	0.35	0.35	25	250			
							2БКЛ	65	ДЗДГБ		25.0	28			60				
							1ГЗ	55			19.0	22			10				
43	29	1.3				1	8БП	60	1	0.65	26.0	30	0.33	0.33	25	250			
							2БКЛ	50	Д2ГБД		22.0	24			55				
47	8	0.7				1	4БП	60	1	0.70	26.0	30	0.18	0.18	20	260			
							2ВЛЧ	55	ДЗБД		23.0	26			60				
							1ДЗ	60			23.0	26			65				
							1ДЗ	85			25.0	36			60				
							2ЯВ	60			24.0	28			55				
66	28	1.4				1	6БП	60	1	0.65	24.0	30	0.29	0.29	30	210			
							2ДЗ	66	ДЗГБД		22.0	26			50				
							2ГЗ	50			19.0	20			5				
Разом																			
		35.8											8.56	8.56					
Разом по господарській секції																			
		66.7											16.03	16.03					
							ГОСПОДАРСЬКА СЕКЦІЯ ЧОРНОВІЛЬХОВА - 112												
							СТИГЛІ НАСАДЖЕННЯ												
11	15	5.1				1	4ВЛЧ	80	2	0.60	23.0	32	1.02	1.02	35	200			
							3БП	80	ДЗГБД		23.0	36			20				
							2ГЗ	70			21.0	26			20				
							1ЯВ	85			24.0	40			35				
14	4	0.3				1	8ВЛЧ	70	1	0.60	25.0	28	0.08	0.08	55	270			
							2ЯВ	75	ДЗГБД		25.0	32			55				
17	6	0.6				1	5ВЛЧ	70	2	0.60	23.0	30	0.13	0.13	40	210			
							3ЯВ	70	ДЗДГБ		23.0	28			45				
							1ЯВ	90			27.0	44			40				
							1ГЗ	70			18.0	24			10				
57	64	3.4				1	6ВЛЧ	65	2	0.60	23.0	28	0.75	0.75	50	220			
							2ЧШ	70	ДЗГД		24.0	36			30				
							1ЯВ	70			23.0	36			45				
							1ГЗ	65			20.0	26			10				

Філія "Львівське лісове господарство" ДП "Ліси України"
СВІРЗЬКЕ лісництво

Квартал	Виділ, під-виділ	Площа, га	Проектується: Рік рубки (п'ятиріччя)	Проектується: Спосіб лісовідновлення	Р Т К	Я р у с	Склад насадження	Вік, років	Клас бонітету, тип лісу (ТЛУ)	Повнота	Висота, м	Діаметр, см	Запас на виділі, тис. куб.м	Запас, що вирубується тис. куб.м	%% ділових дерев	Запас на 1 га, куб.м	Схил: Експозиція	Схил: Крутизна	Додаткові відомості: наявність підросту, інформація про підсочку, відвід в рубку
58	5	0.6				1	5ВЛЧ	65	1	0.65	24.0	28	0.14	0.14	55	230			
							2БП	65	ДЗДГБ		22.0	30			20				
							1ЯВ	75			26.0	36			40				
							1БКЛ	85			27.0	40			60				
							1ГЗ	70			22.0	30			15				
Разом		10.0											2.12	2.12					
ПРИСТИГАЮЧІ НАСАДЖЕННЯ, ЯКІ В ПРОЕКТНОМУ ПЕРІОДІ ДОСЯГНУТЬ ВІКУ СТИГЛОСТІ																			
2	21	0.6				1	8ВЛЧ	55	1	0.50	22.0	28	0.11	0.11	50	180			
							2ЯВ	60	С4ВЛЧ		23.0	26			55				
7	10	0.4				1	9ВЛЧ	55	1	0.60	23.0	28	0.09	0.09	50	230			
							1ГЗ	55	Д4ВЛЧ		17.0	20			5				
7	24	2.8				1	4ВЛЧ	55	1	0.65	22.0	24	0.70	0.70	55	250			
							3ОС	55	ДЗГБД		24.0	30			5				
							1ЯВ	55			22.0	26			55				
							1БРС	55			23.0	28			30				
							1ГЗ	45			18.0	18			15				
15	5	2.3				1	5ВЛЧ	60	1	0.70	25.0	28	0.64	0.64	50	280			
							3БП	70	ДЗДГБ		27.0	32			25				
							1БКЛ	70			24.0	28			60				
							1ГЗ	55			20.0	22			10				
22	5	1.3				1	5ВЛЧ	60	1	0.60	23.0	28	0.30	0.30	45	230	ПНС	8	
							1ГЗ	60	ДЗГБД		19.0	24			10				
							1БП	70			26.0	32			20				
							2ЯЛЕ	75			23.0	28			75				
							1ЯВ	75			25.0	32			50				
47	3	1.4				1	4ВЛЧ	55	1	0.70	24.0	26	0.39	0.39	65	280			
							2ЯЗ	69	ДЗДГБ		27.0	28			65				
							2ЯВ	65			25.0	28			60				
							2ГЗ	65			19.0	24			5				
47	10	1.1				1	4ВЛЧ	55	1	0.70	24.0	26	0.39	0.39	60	350			
							4ТБ	64	ДЗГД		28.0	40			10				
							1ЯВ	75			27.0	44			50				
							1ГЗ	55			22.0	26			10				
57	20	0.4				1	5ВЛЧ	60	1	0.55	24.0	28	0.09	0.09	55	230			
							3ЧШ	65	ДЗГД		26.0	32			30				
							1ГЗ	60			20.0	28			10				
							1ОС	60			24.0	32			10				
57	36	0.8				1	7ВЛЧ	55	1	0.70	23.0	26	0.22	0.22	55	280			
							2ЧШ	60	ДЗГД		23.0	28			45				
							1ЯВ	70			24.0	30			60				
57	47	1.1				1	6ВЛЧ	60	1	0.60	24.0	28	0.25	0.25	50	230			
							1ЯВ	75	ДЗГД		26.0	36			45				
							1ДЗ	100			26.0	40			45				
							1БП	60			26.0	28			30				
							1ЧШ	70			26.0	36			30				
Разом																			

Філія "Львівське лісове господарство" ДП "Ліси України"
СВІРЗЬКЕ лісництво

Квартал	Виділ, під-виділ	Площа, га	Проектується: Рік рубки (п'ятиріччя)	Спосіб лісовідновлення	Я р у с	Р Т К	Склад насадження	Вік, роки	Клас бонітету, тип лісу (ТЛУ)	Повнота	Висота, м	Діаметр, см	Запас на виділі, тис. куб.м	Запас, що вирубується тис. куб.м	%% ділових дерев	Запас на 1 га, куб.м	Схил: Експозиція	Схил: Крутизна	Додаткові відомості: наявність підросту, інформація про підсочку, відвід в рубку
		12.2											3.18	3.18					
Разом по господарській секції																			
		22.2											5.30	5.30					
ГОСПОДАРСЬКА СЕКЦІЯ ОСИКОВА - 113																			
СТИГЛІ НАСАДЖЕННЯ																			
48	14	0.2			1		6ОС	45	1 ДЗДГБ	0.60	21.0	26	0.04	0.04	25	220			
							2БКЛ	65			24.0	28			50				
							1ГЗ	30			15.0	14			10				
							1ВРБ	25			15.0	14			1				
60	18	0.2			1		10ОС	65	1А ДЗГБД	0.60	27.0	30	0.07	0.07	10	350			
Разом																			
		0.4											0.11	0.11					
ПРИСТИГАЮЧІ НАСАДЖЕННЯ, ЯКІ В ПРОЕКТНОМУ ПЕРІОДІ ДОСЯГНУТЬ ВІКУ СТИГЛОСТІ																			
23	17	3.7			1		6ОС	40	1А Д2ДГБ	0.70	21.0	22	0.81	0.81	10	220	ПДЗ	10	
							2БП	40			22.0	22			10				
							2ГЗ	30			15.0	14			5				
Разом																			
		3.7											0.81	0.81					
Разом по господарській секції																			
		4.1											0.92	0.92					
Разом по способу рубок																			
		341.0											88.14	88.14					
ПОСТУПОВІ РУБКИ - 2																			
ГОСПОДАРСЬКА СЕКЦІЯ БУКОВА - 91																			
СТИГЛІ НАСАДЖЕННЯ																			
2	15	1.7			1		7БКЛ	130	1 ДЗДГБ	0.45	30.0	68	0.37	0.37	40	220	ПНЗ	15	
							2ЯВ	110			27.0	48			35				
							1ГЗ	90			22.0	32			10				
6	2	8.7			1		5БКЛ	140	1 ДЗДГБ	0.55	30.0	56	2.26	0.41	45	260	З	10	
							2БКЛ	80			25.0	30			55				
							2ЯВ	80			26.0	44			40				
							1ГЗ	80			19.0	20			10				
6	5	4.9			1		6БКЛ	140	2 ДЗДГБ	0.45	29.0	56	0.98	0.98	40	200			
							3ЯВ	110			27.0	48			40				
							1ГЗ	65			21.0	24			10				
8	6	5.2			1		5БКЛ	140	1 Д2ГБД	0.40	30.0	64	1.04	1.04	40	200	ПДЗ	12	
							2ЯВ	120			27.0	48			30				
							2ГЗ	100			23.0	32			5				
							1КЛГ	100			26.0	40			40				
10	7	0.3			1		6БКЛ	120	2 ДЗДГБ	0.50	26.0	44	0.07	0.07	50	220			
							2ЯВ	70			26.0	32			55				

Філія "Львівське лісове господарство" ДП "Ліси України"
СВІРЗЬКЕ лісництво

Квартал	Виділ, під-виділ	Площа, га	Проектується: Рік рубки (п'ятиріччя)	Проектується: Спосіб лісовідновлення	Я/Р/Т/К	Склад насадження	Вік, років	Клас бонітету, тип лісу (ТЛУ)	Повнота	Висота, м	Діаметр, см	Запас на виділі, тис. куб.м	Запас, що вирубується тис. куб.м	%% ділових дерев	Запас на 1 га, куб.м	Схил: Експозиція	Схил: Крутизна	Додаткові відомості: наявність підросту, інформація про підсочку, відвід в рубку
						1БРС	80			26.0	40			30				
						1ГЗ	60			20.0	22			20				
14	30	0.5			1	4БКЛ	140	1 Д2ДГБ	0.55	30.0	64	0.13	0.02	25	250			
						1ЯВ	100			25.0	36			20				
						4ГЗ	100			25.0	36			20				
						1ЛПД	100			27.0	44			20				
14	31	0.2			1	4ЯВ	140	2 ДЗГБД	0.50	27.0	68	0.04	0.04	20	220			
						2ЯВ	80			26.0	32			55				
						4ГЗ	100			25.0	40			5				
17	20	1.5			1	5БКЛ	120	1 Д2ГБД	0.50	29.0	56	0.36	0.36	35	240			
						5ГЗ	85			24.0	36			15				
18	6	0.8			1	8БКЛ	110	2 ДЗДГБ	0.55	27.0	44	0.18	0.03	60	220			
						2ГЗ	65			21.0	26			10				
18	35	0.7			1	8БКЛ	120	2 Д2ДГБ	0.40	28.0	48	0.13	0.13	55	180			
						2ГЗ	70			23.0	28			5				
18	37	0.6			1	7БКЛ	110	2 Д2ДГБ	0.50	27.0	48	0.14	0.14	50	230			
						2ЯВ	65			25.0	30			35				
						1ГЗ	65			20.0	24			10				
20	7	2.2			1	10БКЛ	105	1 Д2ДГБ	0.55	28.0	40	0.66	0.12	50	300	ПДС	6	
20	9	1.3			1	10БКЛ	110	2 Д2ДГБ	0.30	27.0	40	0.21	0.21	60	160	ПНС	10	
20	12	1.6			1	8БКЛ	105	1 Д2ДГБ	0.50	28.0	44	0.42	0.42	50	260	С	20	
						2ГЗ	95			24.0	30			20				
21	4	6.4			1	8БКЛ	140	2 Д2ДГБ	0.45	29.0	56	1.38	1.38	40	215			
						1ГЗ	90			22.0	28			10				
						1ЯВ	100			26.0	44			40				
23	15	1.0			1	5БКЛ	150	2 Д2ДГБ	0.35	27.0	60	0.16	0.16	30	160			
						5ГЗ	100			23.0	40			15				
23	29	0.8			1	9БКЛ	120	1 Д2ДГБ	0.50	29.0	44	0.18	0.18	40	230	ПДЗ	15	
						1ГЗ	70			19.0	26			5				
23	43	1.7			1	5БКЛ	130	3 Д2ДГБ	0.55	24.0	48	0.43	0.08	45	250			
						1ДЗ	130			28.0	48			45				
						3ГЗ	90			25.0	36			10				
						1СЗ	80			26.0	40			75				
23	58	1.0			1	6БКЛ	105	2 Д2ДГБ	0.55	27.0	44	0.23	0.04	55	230			
						3ГЗ	75			23.0	28			10				
						1БП	75			26.0	32			10				
23	60	1.0			1	7БКЛ	110	1 Д2ДГБ	0.45	28.0	44	0.22	0.22	45	220			
						1ЯВ	75			25.0	36			35				
						1КЛГ	75			25.0	36			35				
						1ГЗ	70			23.0	26			10				
23	67	1.1			1	10БКЛ	120	1 Д2ДГБ	0.50	30.0	48	0.30	0.30	40	270	ПДЗ	12	
24	7	1.5			1	6БКЛ	120	1 Д2ДГБ	0.55	30.0	52	0.41	0.07	40	270			
						3ЯВ	100			26.0	44			40				
						1ГЗ	70			24.0	30			10				
24	29	5.6			1	6ЯВ	120	2 Д2ДГБ	0.65	27.0	56	1.57	0.48	30	280			

Філія "Львівське лісове господарство" ДП "Ліси України"
СВІРЗЬКЕ лісництво

Квартал	Виділ, під-виділ	Площа, га	Проектується: Рік рубки (п'ятиріччя)	Проектується: Спосіб лісовідновлення	Я р у с	Р Т К	Склад насадження	Вік, років	Клас бонітету, тип лісу (ТЛУ)	Повнота	Висота, м	Діаметр, см	Запас на виділі, тис. куб.м	Запас, що вирубується тис. куб.м	%% ділових дерев	Запас на 1 га, куб.м	Схил: Експозиція	Схил: Крутизна	Додаткові відомості: наявність підросту, інформація про підсочку, відвід в рубку
							3ГЗ	85	Д2ГБД		23.0	32			10				
							1ДЗ	120			29.0	52			40				
26	17	0.8			1		10БКЛ	120	2 Д2ДГБ	0.50	28.0	48	0.22	0.22	45	280	ПДЗ	10	
26	24	1.0			1		10БКЛ	120	1 Д2ДГБ	0.50	29.0	48	0.30	0.30	40	300	ПДЗ	10	
26	25	0.9			1		10БКЛ	120	2 Д2ДГБ	0.50	28.0	48	0.25	0.25	45	280	ПДЗ	10	
26	26	1.0			1		10БКЛ	120	2 Д2ДГБ	0.55	28.0	48	0.30	0.05	30	300	ПДЗ	10	
28	5	6.0			1		6БКЛ	130	1	0.55	30.0	56	1.68	0.31	50	280			
							4ГЗ	100	Д2ДГБ		25.0	24			10				
40	14	1.6			1		5БКЛ	140	2	0.45	29.0	64	0.34	0.34	60	210			
							3ГЗ	100	Д2ДГБ		24.0	32			5				
							1ЯВ	120			26.0	60			25				
							1ДЗ	140			26.0	64			30				
41	7	0.9			1		8БКЛ	110	1	0.45	28.0	44	0.23	0.23	60	250	ПНЗ	10	
							2ГЗ	80	Д3ДГБ		25.0	32			10				
41	16	1.2			1		6БКЛ	140	2	0.55	29.0	36	0.35	0.06	35	294			
							4БКЛ	100	Д2ДГБ		27.0	36			60				
41	25	1.6			1		7БКЛ	130	1	0.50	31.0	52	0.43	0.43	35	270			
							3ГЗ	100	Д3ДГБ		25.0	36			15				
41	28	1.2			1		4БКЛ	110	2	0.60	27.0	44	0.32	0.08	60	270	ПНС	15	
							2СЗ	75	Д3ДГБ		26.0	32			75				
							4ГЗ	75			23.0	32			30				
42	21	2.3			1		6БКЛ	130	2	0.55	29.0	48	0.62	0.11	55	270			
							2БКЛ	80	Д2ДГБ		26.0	36			65				
							2ГЗ	70			20.0	26			10				
43	10	6.3			1		10БКЛ	120	1 Д3ДГБ	0.60	29.0	52	2.08	0.52	40	330			
44	3	4.3			1		9БКЛ	120	1	0.65	30.0	52	1.63	0.50	50	380			
							1ГЗ	70	Д3ДГБ		24.0	28			10				
44	4	9.0			1		9БКЛ	120	1	0.45	29.0	52	2.25	2.25	40	250			
							1ГЗ	30	Д2ДГБ		23.0	28			10				
44	8	4.5			1		8БКЛ	130	1	0.40	30.0	56	1.13	1.13	50	250			
							2БКЛ	95	Д2ДГБ		29.0	40			55				
45	3	11.0			1		10БКЛ	110	1 Д2ДГБ	0.60	28.0	48	3.41	0.85	60	310			
48	6	0.8			1		10БКЛ	130	1 Д2ДГБ	0.60	30.0	56	0.30	0.07	40	370	ПНЗ	15	
48	8	2.4			1		8БКЛ	140	1	0.50	31.0	60	0.62	0.62	40	260			
							2ЛПД	70	Д2ДГБ		26.0	30			30				
48	17	2.2			1		8БКЛ	120	1	0.60	31.0	48	0.73	0.18	60	330			
							2ЛПД	80	Д2ДГБ		26.0	32			30				
51	8	0.3			1		7БКЛ	140	1	0.60	30.0	68	0.10	0.02	60	320			
							3ДЗ	85	Д2ДГБ		25.0	36			60				
51	15	2.5			1		10БКЛ	110	1 Д2ДГБ	0.60	31.0	44	0.95	0.24	60	380			

Філія "Львівське лісове господарство" ДП "Ліси України"
СВІРЗЬКЕ лісництво

Квартал	Виділ, під-виділ	Площа, га	Проектується: Рік рубки (п'ятиріччя)	Спосіб лісовідновлення	Р Т К	Я р у с	Склад насадження	Вік, років	Клас бонітету, тип лісу (ТЛУ)	Повнота	Висота, м	Діаметр, см	Запас на ви-ділі, тис. куб.м	Запас, що ви-рубується тис. куб.м	%% ділових дерев	Запас на 1 га, куб.м	Схил: Експозиція	Схил: Крутизна	Додаткові відомості: наявність підросту, інформація про підсочку, відвід в рубку
52	5	5.5				1	5БКЛ	110	1А	0.65	32.0	44	2.20	0.68	60	400	ПД	20	
							5БКЛ	75	Д2ДГБ		28.0	36			60				
55	2	2.7				1	6БКЛ	110	1	0.60	30.0	48	0.81	0.20	45	300			
							3ГЗ	70	Д3ДГБ		23.0	28			15				
							1ДЗ	110			28.0	44			55				
61	22	2.0				1	10БКЛ	120	2 Д2ДГБ	0.55	28.0	52	0.60	0.11	50	**300**			
63	5	0.4				1	6БКЛ	110	2	0.60	27.0	48	0.**11**	**0.03**	**50**	**270**			
							2ГЗ	65	Д3ГБД		22.0	26			15				
							1СЗ	75			**25.0**	**32**			**75**				
							1ВЛЧ	60			21.0	22			55				
65	**27**	**1.3**				**1**	7БКЛ	110	1	0.55	28.0	48	0.30	0.05	55	230	ПДС	8	
							3ГЗ	65	Д2ДГБ		23.0	26			15				
67	**5**	**5.4**				1	6БКЛ	120	1	0.70	29.0	44	1.73	0.62	55	320	ПН	15	
							4ГЗ	80	Д2ДГБ		24.0	28			20				
67	16	5.0				1	5БКЛ	110	1	0.70	30.0	48	1.60	0.57	55	320			
							5ГЗ	80	Д3ДГБ		24.0	28			20				
67	17	3.8				1	6БКЛ	120	1	0.70	29.0	44	1.22	0.44	55	320	ПН	15	
							4ГЗ	80	Д2ДГБ		24.0	28			20				
67	18	3.0				1	6БКЛ	120	1	0.70	29.0	44	0.96	0.34	55	320	ПН	15	
							4ГЗ	80	Д2ДГБ		24.0	28			**20**				
67	19	4.0				1	6БКЛ	120	1	0.70	29.0	44	1.28	0.46	55	320	ПН	15	
							4ГЗ	80	Д2ДГБ		24.0	**28**			**20**				
67	20	2.1				1	6БКЛ	120	1	0.70	29.0	44	0.67	0.24	55	320	ПН	15	
							4ГЗ	80	Д2ДГБ		24.0	28			20				
Разом		**147.3**											**41.59**	**19.75**					
ПРИСТИГАЮЧІ НАСАДЖЕННЯ, ЯКІ В ПРОЕКТНОМУ ПЕРІОДІ ДОСЯГНУТЬ ВІКУ СТИГЛОСТІ																			
7	2	0.8				1	9БКЛ	95	1А	0.60	31.0	40	0.28	0.07	60	350			
							1ГЗ	60	Д3ГБ		21.0	24			10				
7	19	0.2				1	10БКЛ	100	1 Д3ГБ	0.55	27.0	44	0.06	0.01	60	290			
14	8	0.9				1	9БКЛ	100	1	0.45	29.0	44	0.23	0.23	55	260	ПНЗ	15	
							1ЯВ	90	Д3ДГБ		27.0	36			45				
14	64	0.4				1	8БКЛ	100	1	0.60	28.0	44	0.13	0.03	55	320			
							1ЯВ	90	Д2ДГБ		27.0	40			45				
							1КЛГ	90			27.0	36			45				
24	12	2.3				1	5ЯВ	100	1	0.60	27.0	40	0.60	0.15	55	260			
							3ГЗ	90	Д3ГБД		25.0	36			**5**				
							1ЛПД	100			27.0	44			20				
							1БРС	80			**27.0**	**36**			**30**				
24	32	1.9				1	3ЯВ	95	2	0.65	26.0	48	0.49	0.15	40	260	ПНС	9	
							2ДЗ	95	Д3ГБД		26.0	40			50				
							3ГЗ	70			22.0	28			10				
							1ВЛЧ	70			23.0	26			55				
							1БП	70			24.0	26			30				
51	16	0.6				1	10БКЛ	100	1	0.60	30.0	44	0.22	0.05	60	360			

Філія "Львівське лісове господарство" ДП "Ліси України"
СВІРЗЬКЕ лісництво

Квартал	Виділ, під-виділ	Площа, га	Проектується: Рік рубки (п'ятиріччя)	Проектується: Спосіб лісовідновлення	Я/Р/Т/К	Склад насадження	Вік, років	Клас бонітету, тип лісу (ТЛУ)	Повнота	Висота, м	Діаметр, см	Запас на ділі, тис. куб.м	Запас, що вирубується тис. куб.м	%% ділових дерев	Запас на 1 га, куб.м	Схил: Експозиція	Схил: Крутизна	Додаткові відомості: наявність підросту, інформація про підсочку, відвід в рубку
								Д2ДГБ										
55	7	0.7			1	8БКЛ	95	1	0.60	28.0	40	0.21	0.05	60	300	ПНС	8	
						2ГЗ	65	Д3ДГБ		23.0	26			20				
57	11	5.8			1	4ЯВ	100	1	0.60	27.0	44	1.45	0.36	20	250			
						2ВЛЧ	70	Д3ГБД		23.0	28			50				
						1БКЛ	120			27.0	48			50				
						1БП	70			27.0	36			10				
						1ГЗ	60			21.0	26			50				
						1ЧШ	80			27.0	40			30				
58	2	14.0			1	9БКЛ	100	1	0.60	30.0	44	4.62	1.15	65	330			
						1ГЗ	65	Д3ДГБ		23.0	24			20				
61	20	1.7			1	5БКЛ	95	1	0.60	28.0	48	0.48	0.12	50	280			
						5ГЗ	75	Д2ДГБ		23.0	28			10				
65	28	1.7			1	9БКЛ	100	1	0.60	28.0	42	0.56	0.14	60	330	ПНС	15	
						1ГЗ	60	Д2ДГБ		23.0	26			15				
Разом		31.0										9.33	2.51					
Разом по господарській секції		178.3										50.92	22.26					
Разом по способу рубок		178.3										50.92	22.26					
								ВИБІРКОВІ РУБКИ - 3										
								ГОСПОДАРСЬКА СЕКЦІЯ БУКОВА - 91										
								СТИГЛІ НАСАДЖЕННЯ										
43	20	3.1			1	10БКЛ	120	2	0.35	28.0	48	0.62	0.16	50	200			
					2	5БКЛ	25	Д3ДГБ	0.40	14.0	12	0.20		55	65			
						2КЛГ	25			13.0	18			45				
						3ГЗ	25			13.0	12			5				
67	10	0.5			1	4БКЛ	130	2	0.35	27.0	48	0.08	0.02	40	150	ПНЗ	20	
						6БП	80	Д2ДГБ		27.0	32			15				
					2	8ГЗ	25		0.35	11.0	8	0.02		10	40			
						1БКЛ	35			14.0	12			40				
						1ЯВ	35			14.0	12			40				
Разом		3.6										0.92	0.18					
Разом по господарській секції		3.6										0.92	0.18					
Разом по способу рубок		3.6										0.92	0.18					
Разом по господарській частині		522.9										139.98	110.58					

Філія "Львівське лісове господарство" ДП "Ліси України"
СВІРЗЬКЕ лісництво

Квартал	Виділ, під-виділ	Площа, га	Проектується: Рік рубки (п'ятиріччя)	Спосіб лісовідновлення	Р Т К	Я р у с	Склад насадження	Вік, років	Клас бонітету, тип лісу (ТЛУ)	Повнота	Висота, м	Діаметр, см	Запас на виділі, тис. куб.м	Запас, що вирубується тис. куб.м	%% ділових дерев	Запас на 1 га, куб.м	Схил: Експозиція	Схил: Крутизна	Додаткові відомості: наявність підросту, інформація про підсочку, відвід в рубку
Разом по категорії лісів																			
		522.9											139.98	110.58					
Усього																			
		522.9											139.98	110.58					

ФОНД РУБОК ГОЛОВНОГО КОРИСТУВАННЯ на період з 2022 по 2031 рік

Філія "Львівське лісове господарство" ДП "Ліси України"

СОСНІВСЬКЕ лісництво

Квартал	Виділ, під-виділ	Площа, га	Проектується: Рік рубки (п'ятиріччя)	Спосіб лісовідновлення	Р Т К	Я р у с	Склад насадження	Вік, років	Клас бонітету, тип лісу (ТЛУ)	Повнота	Висота, м	Діаметр, см	Запас на виділі, тис. куб.м	Запас, що вирубується тис. куб.м	%% ділових дерев	Запас на 1 га, куб.м	Схил: Експозиція	Схил: Крутизна	Додаткові відомості: наявність підросту, інформація про підсочку, відвід в рубку
							РЕКРЕАЦІЙНО-ОЗДОРОВЧІ ЛІСИ												
							ГОСПОДАРСЬКА ЧАСТИНА РЕКРЕАЦІЙНО-ОЗДОРОВЧІ ЛІСИ З ОБМЕЖ.РЕЖИМОМ КОРИСТ.НА РІВНИНІ - 7												
							СУЦІЛЬНІ РУБКИ - 1												
							ГОСПОДАРСЬКА СЕКЦІЯ СОСНОВА - 69												
							СТИГЛІ НАСАДЖЕННЯ												
2	3	0.9			1	5СЗ	106	2	0.60	27.0	44		0.20	0.20	50	225			
						1ДЗ	106	СЗГДС		25.0	40				20				
						4ГЗ	86			21.0	28				2				
2	5	1.4			1	4СЗ	106	2	0.60	27.0	48		0.34	0.34	50	240			
						1ДЗ	106	СЗГДС		25.0	44				20				
						5ГЗ	106			22.0	28				3				
2	8	0.6			1	4СЗ	106	2	0.60	27.0	44		0.14	0.14	50	230			
						2ДЗ	106	СЗГДС		25.0	40				20				
						4ГЗ	86			22.0	28				3				
6	10	1.1			1	8СЗ	101	2	0.45	25.0	44		0.22	0.22	40	200			
						1ДЗ	61	СЗГДС		20.0	28				30				
						1ДЗ	101			23.0	40				30				
6	15	3.7			1	8СЗ	101	1	0.50	27.0	44		0.96	0.96	40	260			
						2ДЗ	101	СЗГДС		25.0	40				30				
6	19	2.2			1	5СЗ	116	2	0.40	26.0	44		0.37	0.37	40	170			
						5ДЗ	81	С2ГДС		22.0	36				20				
7	19	3.8			1	6СЗ	116	2	0.50	25.0	44		0.87	0.87	40	230			
						3ДЗ	116	СЗГДС		22.0	36				20				
						1ОС	55			20.0	28				2				
8	16	0.8			1	8СЗ	116	2	0.50	26.0	44		0.22	0.22	50	270			
						2ДЗ	101	СЗГДС		24.0	36				30				
8	19	4.0			1	8СЗ	116	2	0.50	25.0	40		1.00	1.00	50	250			
						2ДЗ	116	СЗГДС		23.0	36				30				
8	21	6.0			1	8СЗ	101	2	0.50	25.0	40		1.38	1.38	50	230			
						1ДЗ	61	СЗГДС		20.0	28				30				
						1ДЗ	41			17.0	20				30				
9	13	0.8			1	6СЗ	111	2	0.50	26.0	48		0.20	0.20	50	250			
						4ДЗ	111	СЗГДС		25.0	36				20				
9	20	3.2			1	8СЗ	101	2	0.60	26.0	40		0.90	0.90	60	280			
						2ДЗ	71	СЗГДС		22.0	28				30				
9	21	3.3			1	8СЗ	116	2	0.45	26.0	44		0.79	0.79	45	240			
						1ДЗ	116	СЗГДС		24.0	40				25				
						1ДЗ	66			20.0	28				30				
9	31	1.1			1	8СЗ	116	2	0.50	26.0	44		0.30	0.30	50	270			
						1ДЗ	106	СЗГДС		24.0	36				30				
						1ДЗ	66			20.0	28				30				
9	41	0.7			1	8СЗ	102	2	0.70	24.0	40		0.21	0.21	75	300			
						2ДЗ	62	СЗГДС		18.0	24				20				
13	9	0.1			1	10СЗ	116	2	0.50	25.0	44		0.03	0.03	50	250			
								ВЗДС											
13	19	1.2			1	7СЗ	121	2	0.45	27.0	48		0.34	0.34	50	280			
						3СЗ	96	ВЗДС		25.0	40				60				

Філія "Львівське лісове господарство" ДП "Ліси України"
СОСНІВСЬКЕ лісництво

Квартал	Виділ, під-виділ	Площа, га	Проектується: Рік рубки (п'ятиріччя)	Спосіб лісовідновлення	Рік	Склад насадження	Вік, років	Клас бонітету, тип лісу (ТЛУ)	Повнота	Висота, м	Діаметр, см	Запас на виділі, тис. куб.м	Запас, що вирубується тис. куб.м	%% ділових дерев	Запас на 1 га, куб.м	Схил: Експозиція	Схил: Крутизна	Додаткові відомості: наявність підросту, інформація про підсочку, відвід в рубку
14	18	2.3			1	5СЗ	101	2	0.55	26.0	40	0.51	0.51	50	220			
						3ДЗ	101	СЗГДС		24.0	36			30				
						2ГЗ	71			20.0	24			2				
14	23	0.9			1	8СЗ	116	2	0.50	26.0	48	0.23	0.23	50	260			
						2ДЗ	106	СЗГДС		23.0	40			30				
16	14	2.0			1	5СЗ	106	2	0.60	25.0	40	0.56	0.56	60	280			
						5СЗ	86	ВЗДС		23.0	32			70				
16	25	1.0			1	5СЗ	116	2	0.50	27.0	52	0.25	0.25	50	250			
						2СЗ	96	СЗГДС		25.0	40			55				
						1ДЗ	116			25.0	48			20				
						2ВЛЧ	76			22.0	28			5				
16	27	1.0			1	10СЗ	101	2	0.50	26.0	40	0.26	0.26	55	260			
								ВЗДС										
16	29	5.3			1	7СЗ	101	2	0.55	26.0	40	1.38	1.38	90	260			
						3ВЛЧ	70	ВЗДС		23.0	30			10				
16	35	0.9			1	10СЗ	102	3	0.60	23.0	36	0.23	0.23	80	250			
								ВЗДС										
16	36	0.9			1	10СЗ	102	3	0.70	21.0	36	0.25	0.25	70	280			
								ВЗДС										
18	12	8.8			1	5СЗ	111	2	0.60	26.0	44	2.64	2.64	90	300			
						5ДЗ	111	СЗГДС		25.0	40			30				
18	15	1.2			1	9СЗ	116	2	0.50	25.0	40	0.30	0.30	50	250			
						1ДЗ	116	ВЗДС		23.0	36			30				
19	6	1.1			1	10СЗ	116	3	0.40	24.0	40	0.20	0.20	40	180			
								ВЗДС										
19	18	3.2			1	5СЗ	111	2	0.40	26.0	48	0.67	0.67	90	210			
						5СЗ	91	ВЗДС		24.0	40			90				
20	4	3.4			1	9СЗ	101	2	0.55	25.0	40	0.88	0.88	85	260			
						1БП	50	ВЗДС		20.0	24			25				
20	6	0.5			1	8СЗ	116	3	0.50	24.0	40	0.10	0.10	50	190			
						1ДЗ	86	ВЗДС		22.0	32			30				
						1БП	86			24.0	36			5				
20	9	1.8			1	10СЗ	101	2	0.50	24.0	44	0.42	0.42	50	235			
								ВЗДС										
20	12	1.1			1	10СЗ	116	2	0.50	25.0	40	0.29	0.29	50	260			
								ВЗДС										
22	10	3.2			1	10СЗ	101	1	0.60	27.0	40	1.06	1.06	55	330			
								ВЗДС										
24	1	4.6			1	10СЗ	101	2	0.50	25.0	40	1.20	1.20	85	260			
								ВЗДС										
25	6	1.5			1	8СЗ	101	2	0.50	26.0	40	0.36	0.36	55	240			
						2ДЗ	95	СЗГДС		24.0	36			20				
26	9	0.4			1	10СЗ	101	2	0.50	24.0	36	0.10	0.10	50	250			
								В2ДС										
26	33	2.8			1	6СЗ	126	3	0.50	24.0	40	0.56	0.56	55	200			
						4ДЗ	126	СЗГДС		23.0	36			20				
27	32	6.2			1	10СЗ	101	2	0.60	24.0	36	1.86	1.86	85	300			
								В2ДС										

Філія "Львівське лісове господарство" ДП "Ліси України"
СОСНІВСЬКЕ лісництво

Квартал	Виділ, під-виділ	Площа, га	Проектується: Рік рубки (п'ятиріччя)	Проектується: Спосіб лісовідновлення	Я р у с	Р Т К	Склад насадження	Вік, років	Клас бонітету, тип лісу (ТЛУ)	Повнота	Висота, м	Діаметр, см	Запас на виділі, тис. куб.м	Запас, що вирубується тис. куб.м	%% ділових дерев	Запас на 1 га, куб.м	Схил: Експозиція	Схил: Крутизна	Додаткові відомості: наявність підросту, інформація про підсочку, відвід в рубку
27	37	0.9			1		10СЗ	102	3 ВЗДС	0.60	23.0	32	0.22	0.22	70	240			
27	38	1.0			1		10СЗ	102	2 ВЗДС	0.60	24.0	36	0.32	0.32	80	320			
28	10	1.3			1		7СЗ	116	2 ВЗДС	0.40	25.0	44	0.26	0.26	55	200			
							1СВЕ	116			26.0	48			50				
							2ДЗ	76			22.0	32			20				
28	24	1.4			1		10СЗ	106	2 ВЗДС	0.65	27.0	44	0.50	0.50	55	360			
28	25	1.1			1		10СЗ	116	2 ВЗДС	0.50	25.0	40	0.29	0.29	55	260			
28	28	0.7			1		10СЗ	116	3 ВЗДС	0.40	24.0	40	0.12	0.12	55	170			
28	32	1.7			1		10СЗ	101	2 ВЗДС	0.50	26.0	40	0.46	0.46	55	270			
28	35	1.1			1		8СЗ	116	2	0.50	25.0	44	0.30	0.30	55	270			
							2СВЕ	116	В2ДС		24.0	40			50				
28	39	0.5			1		8СЗ	116	2	0.50	25.0	40	0.14	0.14	55	270			
							1СВЕ	116	В2ДС		36.0	50			50				
							1ВЛЧ	75			22.0	28			5				
28	44	1.4			1		9СЗ	106	2	0.50	25.0	40	0.36	0.36	55	260			
							1СВЕ	106	В2ДС		26.0	44			50				
28	49	1.1			1		6СЗ	116	3	0.30	22.0	40	0.14	0.14	55	130			
							4СВЕ	116	ВЗДС		23.0	44			40				
29	5	0.3			1		7СЗ	111	2	0.50	24.0	44	0.07	0.07	55	220			
							3ВЛЧ	111	ВЗДС		22.0	36			20				
29	8	2.0			1		7СЗ	111	2	0.50	25.0	44	0.56	0.56	55	280			
							3СЗ	81	ВЗДС		23.0	32			50				
29	13	2.1			1		7СЗ	101	2	0.60	25.0	40	0.63	0.63	55	300			
							3СЗ	76	ВЗДС		23.0	32			55				
29	20	0.4			1		7СЗ	101	2	0.50	26.0	44	0.11	0.11	55	270			
							3СЗ	71	ВЗДС		24.0	32			50				
29	23	2.7			1		9СЗ	103	2	0.50	25.0	44	0.73	0.73	55	270			
							1СВЕ	103	ВЗДС		24.0	40			50				
30	8	0.6			1		10СЗ	101	2 ВЗДС	0.55	25.0	44	0.19	0.19	55	320			
31	10	0.8			1		10СЗ	103	2 ВЗДС	0.50	26.0	40	0.21	0.21	65	260			
31	12	5.0			1		10СЗ	103	2 ВЗДС	0.50	25.0	40	1.30	1.30	55	260			
31	36	2.3			1		8СЗ	101	2	0.50	26.0	44	0.60	0.60	55	260			
							2ДЗ	101	ВЗДС		24.0	40			30				
33	4	0.8			1		9СЗ	116	2	0.40	26.0	44	0.16	0.16	50	200			
							1ДЗ	96	СЗГДС		24.0	40			30				
35	4	0.4			1		8СЗ	116	2	0.40	25.0	40	0.08	0.08	55	210			
							2ДЗ	75	В2ДС		21.0	32			30				
35	6	2.1			1		8СЗ	116	2	0.50	26.0	40	0.53	0.53	55	250			
							2ДЗ	70	В2ДС		21.0	30			30				

Філія "Львівське лісове господарство" ДП "Ліси України"
СОСНІВСЬКЕ лісництво

Квартал	Виділ, під-виділ	Площа, га	Проектується: Рік рубки (п'ятиріччя)	Проектується: Спосіб лісовідновлення	Я р у с	Р Т К	Склад насадження	Вік, років	Клас бонітету, тип лісу (ТЛУ)	Повнота	Висота, м	Діаметр, см	Запас на виділі, тис. куб.м	Запас, що вирубується тис. куб.м	%% ділових дерев	Запас на 1 га, куб.м	Схил: Експозиція	Схил: Крутизна	Додаткові відомості: наявність підросту, інформація про підсочку, відвід в рубку
35	8	2.3			1		8СЗ	116	2	0.50	26.0	40	0.58	0.58	55	250			
							2ДЗ	70	В2ДС		21.0	30			20				
35	9	4.1			1		8СЗ	116	2	0.50	26.0	40	1.03	1.03	55	250			
							2ДЗ	76	В2ДС		21.0	32			30				
35	18	1.0			1		8СЗ	116	2	0.50	26.0	40	0.25	0.25	55	250			
							2ДЗ	66	В2ДС		20.0	28			30				
35	21	0.9			1		8СЗ	116	2	0.50	26.0	40	0.23	0.23	55	250			
							2ДЗ	66	В2ДС		20.0	28			30				
35	25	4.5			1		7СЗ	101	2	0.50	26.0	44	0.95	0.95	55	210			
							2ДЗ	71	В2ДС		22.0	32			30				
							1АКБ	71			21.0	28			5				
35	27	0.6			1		8СЗ	116	2	0.50	26.0	40	0.15	0.15	55	250			
							2ДЗ	66	В2ДС		20.0	28			20				
36	7	0.5			1		10СЗ	106	2	0.60	24.0	40	0.15	0.15	55	300			
									В2ДС										
36	9	0.5			1		10СЗ	106	2	0.60	25.0	40	0.15	0.15	55	300			
									В2ДС										
37	35	4.6			1		10СЗ	116	2	0.55	26.0	40	1.38	1.38	50	300			
									В3ДС										
38	11	1.0			1		10СЗ	121	2	0.50	26.0	40	0.26	0.26	55	260			
									В2ДС										
38	17	0.5			1		10СЗ	101	2	0.60	26.0	40	0.16	0.16	55	310			
									В2ДС										
38	23	1.7			1		10СЗ	116	2	0.55	27.0	44	0.51	0.51	55	300			
									В2ДС										
38	26	1.0			1		10СЗ	111	2	0.50	25.0	40	0.27	0.27	55	270			
									В2ДС										
38	35	0.8			1		10СЗ	101	2	0.60	26.0	40	0.25	0.25	55	310			
									В2ДС										
40	1	8.0			1		9СЗ	106	2	0.60	24.0	40	2.40	2.40	90	300			
							1ДЗ	76	В3ДС		20.0	28			30				
40	11	0.5			1		10СЗ	106	3	0.40	23.0	40	0.08	0.08	60	150			
									В2ДС										
40	14	2.9			1		7СЗ	101	3	0.60	23.0	36	0.67	0.67	90	230			
							3СЗ	71	В2ДС		21.0	28			90				
41	8	2.0			1		8СЗ	111	2	0.50	24.0	36	0.42	0.42	50	210			
							2ВЛЧ	66	В3ДС		20.0	28			30				
42	12	2.1			1		9СЗ	106	2	0.60	26.0	40	0.63	0.63	55	300			
							1ВЛЧ	65	В3ДС		22.0	28			30				
43	16	0.5			1		7СЗ	126	2	0.40	25.0	40	0.09	0.09	50	185			
							3СЗ	86	В2ДС		21.0	30			50				
43	47	1.0			1		9СЗ	101	2	0.50	25.0	40	0.26	0.26	55	260			
							1ОС	60	В4ДС		23.0	28			2				
44	36	1.3			1		6СЗ	116	2	0.50	25.0	40	0.31	0.31	50	235			
							4СЗ	96	В3ДС		23.0	32			50				
45	15	0.8			1		10СЗ	105	2	0.40	25.0	40	0.16	0.16	55	200			
									В3ДС										
45	20	0.3			1		10СЗ	116	3	0.45	24.0	40	0.05	0.05	50	180			

Філія "Львівське лісове господарство" ДП "Ліси України"
СОСНІВСЬКЕ лісництво

Квартал	Виділ, під-виділ	Площа, га	Проектується: Рік рубки (п'ятиріччя)	Проектується: Спосіб лісовідновлення	Я р у с	Р Т К	Склад насадження	Вік, років	Клас бонітету, тип лісу (ТЛУ)	Повнота	Висота, м	Діаметр, см	Запас на виділі, тис. куб.м	Запас, що вирубується тис. куб.м	%% ділових дерев	Запас на 1 га, куб.м	Схил: Експозиція	Схил: Крутизна	Додаткові відомості: наявність підросту, інформація про підсочку, відвід в рубку
									В2ДС										
46	13	1.1			1		7СЗ	116	3	0.50	24.0	40	0.22	0.22		50		200
							3СЗ	86	В2ДС		22.0	32				55		
46	28	0.7			1		10СЗ	116	3	0.50	23.0	36	0.14	0.14		50		200
									В2ДС										
47	1	3.6			1		7СЗ	101	3	0.60	23.0	44	0.86	0.86		55		240
							3ДЗ	81	СЗГДС		21.0	36				30		
47	7	1.3			1		10СЗ	101	3	0.50	23.0	40	0.29	0.29		55		220
									В2ДС										
49	19	0.7			1		9СЗ	106	2	0.40	24.0	36	0.13	0.13		55		190
							1БП	60	ВЗДС		21.0	28				30		
49	21	2.1			1		9СЗ	116	2	0.40	25.0	36	0.42	0.42		50		200
							1БП	60	ВЗДС		23.0	28				30		
50	7	2.7			1		10СЗ	101	2	0.60	25.0	40	0.81	0.81		50		300
									ВЗДС										
50	8	2.2			1		10СЗ	101	2	0.60	25.0	40	0.66	0.66		50		300
									ВЗДС										
51	3	1.3			1		5СЗ	106	2	0.50	26.0	48	0.36	0.36		50		280
							5СЗ	86	ВЗДС		24.0	40				50		
55	5	1.8			1		6СЗ	106	2	0.40	25.0	40	0.36	0.36		55		200
							4СЗ	86	В2ДС		23.0	32				50		
55	12	1.2			1		8СЗ	101	2	0.50	24.0	40	0.28	0.28		55		230
							2СЗ	71	ВЗДС		22.0	32				50		
58	27	1.8			1		10СЗ	101	3	0.50	23.0	36	0.40	0.40		55		220
									В2ДС										
58	42	1.0			1		10СЗ	101	3	0.50	21.0	32	0.19	0.19		60		190
									ВЗДС										
60	26	1.6			1		7СЗ	106	2	0.50	26.0	40	0.43	0.43		50		270
							3СЗ	76	ВЗДС		24.0	32				55		
61	3	1.3			1		9СЗ	106	2	0.60	25.0	40	0.39	0.39		50		300
							1ВЛЧ	76	ВЗДС		21.0	28				30		
63	6	1.1			1		10СЗ	106	2	0.30	24.0	36	0.18	0.18		50		160
									ВЗДС										
63	7	0.3			1		10СЗ	106	2	0.40	24.0	36	0.06	0.06		50		190
									ВЗДС										
63	9	2.4			1		10СЗ	106	2	0.60	25.0	40	0.72	0.72		50		300
									ВЗДС										
63	23	3.8			1		10СЗ	107	2	0.50	24.0	36	0.91	0.91		90		240
									ВЗДС										
64	17	1.3			1		7СЗ	121	3	0.50	24.0	44	0.30	0.30		50		230
							3СЗ	80	ВЗДС		22.0	36				50		
64	25	0.6			1		10СЗ	106	2	0.30	25.0	36	0.09	0.09		50		150
									ВЗДС										
67	3	6.1			1		9СЗ	101	2	0.60	25.0	40	1.65	1.65		90		270
							1БП	60	ВЗДС		22.0	28				30		
68	6	0.4			1		10СЗ	105	2	0.60	24.0	36	0.12	0.12		50		300
									ВЗДС										
68	9	1.6			1		10СЗ	106	2	0.50	26.0	40	0.45	0.45		55		280

Філія "Львівське лісове господарство" ДП "Ліси України"
СОСНІВСЬКЕ лісництво

Квартал	Виділ, під-виділ	Площа, га	Проектується: Рік рубки (п'ятиріччя)	Спосіб лісовідновлення	Р Т К	Я р у с	Склад насадження	Вік, років	Клас бонітету, тип лісу (ТЛУ)	Повнота	Висота, м	Діаметр, см	Запас на ділі, тис. куб.м	Запас, що вирубується тис. куб.м	%% ділових дерев	Запас на 1 га, куб.м	Схил: Експозиція	Схил: Крутизна	Додаткові відомості: наявність підросту, інформація про підсочку, відвід в рубку
									ВЗДС										
70	5	2.5				1	10СЗ	106	2	0.60	25.0	36	0.75	0.75	50	300			
									В2ДС										
82	3	5.3				1	8СЗ	103	2	0.60	25.0	36	1.43	1.43	85	270			
							2ДЗ	103	ВЗДС		22.0	32			30				
82	6	1.0				1	9СЗ	107	2	0.50	26.0	40	0.28	0.28	55	280			
							1ДЗ	87	ВЗДС		23.0	32			30				
82	8	0.9				1	7СЗ	107	2	0.70	24.0	40	0.26	0.26	70	290			
							2ДЗ	100	ВЗДС		21.0	32			30				
							1ГЗ	60			15.0	18			5				
82	10	0.3				1	10СЗ	106	2	0.50	25.0	36	0.08	0.08	55	250			
									ВЗДС										
82	12	1.0				1	10СЗ	107	2	0.50	24.0	40	0.24	0.24	55	235			
									ВЗДС										
82	15	2.6				1	9СЗ	107	2	0.60	26.0	40	0.78	0.78	55	300			
							1ДЗ	100	ВЗДС		24.0	32			30				
82	18	1.0				1	7СЗ	103	2	0.70	24.0	36	0.29	0.29	75	290			
							3ДЗ	103	ВЗДС		20.0	28			30				
83	3	0.6				1	9СЗ	106	2	0.60	26.0	40	0.18	0.18	55	300			
							1ДЗ	106	СЗГДС		24.0	32			30				
83	5	1.2				1	7СЗ	107	2	0.60	27.0	40	0.36	0.36	55	300			
							2ДЗ	107	СЗГДС		25.0	36			30				
							1ГЗ	65			18.0	20			5				
83	12	1.4				1	8СЗ	107	2	0.55	26.0	40	0.42	0.42	55	300			
							2ДЗ	97	СЗГДС		24.0	32			30				
83	14	1.2				1	9СЗ	107	2	0.50	25.0	40	0.31	0.31	55	260			
							1ДЗ	100	СЗГДС		22.0	32			30				
83	18	2.2				1	6СЗ	107	2	0.60	27.0	40	0.66	0.66	55	300			
							2ДЗ	97	СЗГДС		25.0	32			30				
							1ЛПД	97			25.0	36			5				
							1ГЗ	67			18.0	20			5				
Разом		227.3											58.91	58.91					
			ПРИСТИГАЮЧІ НАСАДЖЕННЯ, ЯКІ В ПРОЕКТНОМУ ПЕРІОДІ ДОСЯГНУТЬ ВІКУ СТИГЛОСТІ																
9	14	3.4				1	8СЗ	96	1	0.50	27.0	40	0.95	0.95	50	280			
							2ДЗ	96	В2ДС		25.0	36			30				
9	27	6.4				1	8СЗ	92	1	0.55	26.0	40	1.66	1.66	50	260			
							1ДЗ	62	СЗГДС		19.0	26			30				
							1ДЗ	92			24.0	36			30				
21	7	1.7				1	7СЗ	96	1	0.50	27.0	36	0.51	0.51	50	300			
							3СЗ	76	ВЗДС		25.0	28			55				
21	8	5.6				1	7СЗ	96	2	0.60	26.0	36	1.85	1.85	85	330			
							3СЗ	76	ВЗДС		24.0	30			90				
23	24	4.4				1	10СЗ	96	2	0.60	26.0	36	1.50	1.50	50	340			
									ВЗДС										
24	2	7.4				1	8СЗ	96	2	0.60	26.0	36	2.22	2.22	85	300			
							1ДЗ	76	ВЗДС		22.0	32			30				

Філія "Львівське лісове господарство" ДП "Ліси України"
СОСНІВСЬКЕ лісництво

Квартал	Виділ, під-виділ	Площа, га	Проектується: Рік рубки (п'ятиріччя)	Проектується: Спосіб лісовідновлення	Я р у с	Р Т К	Склад насадження	Вік, років	Клас бонітету, тип лісу (ТЛУ)	Повнота	Висота, м	Діаметр, см	Запас на виділі, тис. куб.м	Запас, що вирубується тис. куб.м	%% ділових дерев	Запас на 1 га, куб.м	Схил: Експозиція	Схил: Крутизна	Додаткові відомості: наявність підросту, інформація про підсочку, відвід в рубку
							1ВЛЧ	76			21.0	28				30			
24	18	4.0			1		10СЗ	96	2 ВЗДС	0.50	26.0	40	1.12	1.12	85	280			
25	2	0.7			1		9СЗ	96	2	0.60	25.0	36	0.20	0.20	55	290			
							1ДЗ	90	ВЗДС		22.0	32				20			
25	4	8.5			1		9СЗ	96	2	0.60	25.0	36	2.55	2.55	85	300			
							1ДЗ	90	ВЗДС		23.0	32				20			
26	5	0.3			1		7СЗ	96	2	0.60	26.0	36	0.08	0.08	55	280			
							3ДЗ	96	СЗГДС		24.0	32				30			
27	9	1.6			1		9СЗ	96	2	0.50	25.0	40	0.40	0.40	55	250			
							1СВЕ	96	В2ДС		24.0	36				55			
27	28	9.6			1		10СЗ	96	2 В2ДС	0.60	25.0	36	2.88	2.88	85	300			
28	12	2.8			1		10СЗ	96	2 ВЗДС	0.50	26.0	40	0.76	0.76	55	270			
29	30	3.3			1		10СЗ	100	2 ВЗДС	0.60	24.0	40	0.99	0.99	55	300			
37	8	1.9			1		10СЗ	96	2 В2ДС	0.60	24.0	36	0.57	0.57	55	300			
37	15	3.5			1		10СЗ	96	2 В2ДС	0.60	25.0	36	1.05	1.05	55	300			
37	30	0.6			1		10СЗ	96	3 В2ДС	0.55	21.0	32	0.13	0.13	55	215			
38	3	0.5			1		9СЗ	96	2	0.60	24.0	36	0.15	0.15	55	300			
							1БП	60	В2ДС		20.0	28				30			
38	5	2.3			1		7СЗ	96	2	0.60	25.0	36	0.69	0.69	50	300			
							3СЗ	66	В2ДС		22.0	28				55			
38	9	1.5			1		10СЗ	96	2 В2ДС	0.60	25.0	40	0.45	0.45	55	300			
38	10	3.4			1		10СЗ	96	2 В2ДС	0.60	25.0	32	1.02	1.02	55	300			
38	22	1.5			1		10СЗ	96	2 В2ДС	0.55	25.0	36	0.41	0.41	55	270			
39	3	1.9			1		10СЗ	96	3 В2ДС	0.40	21.0	36	0.30	0.30	50	160			
40	2	2.3			1		9СЗ	96	2	0.60	25.0	40	0.69	0.69	55	300			
							1ДЗ	96	ВЗДС		23.0	36				30			
40	3	3.9			1		8СЗ	96	2	0.60	23.0	36	0.98	0.98	55	250			
							2ДЗ	76	В2ДС		21.0	28				30			
40	8	1.8			1		9СЗ	96	2	0.60	23.0	40	0.50	0.50	55	280			
							1ДЗ	96	ВЗДС		20.0	32				30			
40	13	1.2			1		10СЗ	96	3 В2ДС	0.55	22.0	32	0.28	0.28	55	230			
40	20	0.9			1		8СЗ	96	2	0.60	24.0	36	0.27	0.27	50	300			
							2ДЗ	96	ВЗДС		22.0	32				30			
40	25	2.4			1		8СЗ	96	2	0.60	23.0	40	0.70	0.70	85	290			
							2ДЗ	76	ВЗДС		21.0	32				30			
40	30	0.5			1		7СЗ	96	2	0.50	24.0	40	0.13	0.13	50	250			

Філія "Львівське лісове господарство" ДП "Ліси України"
СОСНІВСЬКЕ лісництво

Квартал	Виділ, під-виділ	Площа, га	Проектується: Рік рубки (п'ятиріччя)	Спосіб лісовідновлення	Рік	Склад насадження	Вік, років	Клас бонітету, тип лісу (ТЛУ)	Повнота	Висота, м	Діаметр, см	Запас на виділі, тис. куб.м	Запас, що вирубується тис. куб.м	%% ділових дерев	Запас на 1 га, куб.м	Схил: Експозиція	Схил: Крутизна	Додаткові відомості: наявність підросту, інформація про підсочку, відвід в рубку
						3ДЗ	96	СЗДС		22.0	36			30				
43	45	0.7			1	10СЗ	96	2	0.50	26.0	40	0.20	0.20	50	280			
								ВЗДС										
44	17	1.7			1	8СЗ	96	2	0.50	25.0	40	0.43	0.43	50	250			
						2СЗ	70	ВЗДС		22.0	28			55				
46	9	0.2			1	10СЗ	96	2	0.50	23.0	36	0.05	0.05	55	240			
								В2ДС										
47	4	8.1			1	7СЗ	92	2	0.60	24.0	40	2.11	2.11	55	260			
						2ДЧР	55	СЗГДС		20.0	26			40				
						1БП	65			21.0	28			30				
47	22	0.6			1	8СЗ	96	2	0.60	24.0	36	0.17	0.17	55	290			
						1ДЗ	96	ВЗДС		22.0	36			30				
						1БП	66			22.0	28			30				
48	1	0.2			1	10СЗ	96	2	0.50	23.0	40	0.05	0.05	50	250			
								ВЗДС										
49	2	2.8			1	10СЗ	96	2	0.45	26.0	40	0.70	0.70	50	250			
								В2ДС										
50	3	1.7			1	10СЗ	96	2	0.60	25.0	40	0.51	0.51	55	300			
								ВЗДС										
52	3	1.3			1	10СЗ	96	2	0.40	24.0	36	0.26	0.26	50	200			
								ВЗДС										
52	26	1.7			1	10СЗ	96	2	0.50	25.0	40	0.43	0.43	55	250			
								ВЗДС										
53	11	19.5			1	7СЗ	92	2	0.55	24.0	36	4.97	4.97	50	255			
						3СЗ	70	В2ДС		23.0	30			50				
55	11	5.3			1	10СЗ	96	2	0.50	23.0	40	1.22	1.22	85	230			
								ВЗДС										
55	57	1.4			1	9СЗ	96	2	0.65	24.0	40	0.42	0.42	55	300			
						1БП	66	ВЗДС		23.0	32			30				
57	4	11.5			1	10СЗ	97	2	0.40	23.0	36	2.19	2.19	90	190			
								В2ДС										
57	5	3.0			1	6СЗ	96	2	0.50	24.0	36	0.75	0.75	85	250			
						4СЗ	76	ВЗДС		22.0	30			85				
57	15	3.0			1	8СЗ	96	2	0.50	23.0	36	0.57	0.57	85	190			
						2БП	40	В2ДС		15.0	20			20				
57	36	0.5			1	10СЗ	96	2	0.50	24.0	36	0.14	0.14	55	270			
								В2ДС										
58	30	6.3			1	10СЗ	96	2	0.45	23.0	36	1.32	1.32	65	210			
								ВЗДС										
58	32	4.0			1	10СЗ	96	2	0.55	24.0	36	1.12	1.12	85	280			
								ВЗДС										
58	41	1.5			1	10СЗ	96	2	0.55	25.0	36	0.45	0.45	55	300			
								ВЗДС										
60	11	3.1			1	10СЗ	96	2	0.60	25.0	36	0.93	0.93	55	300			
								ВЗДС										
60	18	0.4			1	10СЗ	96	2	0.50	26.0	40	0.12	0.12	55	300			
								ВЗДС										
61	1	1.3			1	8СЗ	96	2	0.60	25.0	40	0.44	0.44	55	340			

Філія "Львівське лісове господарство" ДП "Ліси України"
СОСНІВСЬКЕ лісництво

Квартал	Виділ, під-виділ	Площа, га	Проектується: Рік рубки (п'ятиріччя)	Проектується: Спосіб лісовідновлення	Я р у с	Т К	Склад насадження	Вік, років	Клас бонітету, тип лісу (ТЛУ)	Повнота	Висота, м	Діаметр, см	Запас на виділі, тис. куб.м	Запас, що вирубується тис. куб.м	%% ділових дерев	Запас на 1 га, куб.м	Схил: Експозиція	Схил: Крутизна	Додаткові відомості: наявність підросту, інформація про підсочку, відвід в рубку
							2СЗ	76	ВЗДС		23.0	32				50			
61	**15**	**2.4**				1	8СЗ	96	2	0.60	24.0	40	0.62	0.62		50		260	
							2ВЛЧ	71	ВЗДС		21.0	30				30			
63	3	6.7				1	10СЗ	96	2	0.65	24.0	36	2.04	2.04		85		305	
									ВЗДС										
63	14	2.8				1	10СЗ	96	2	0.60	25.0	36	0.90	0.90		90		320	
									ВЗДС										
63	18	3.7				1	10СЗ	96	2	0.50	25.0	32	0.93	0.93		90		250	
									ВЗДС										
63	19	8.8				1	9СЗ	96	2	0.60	24.0	36	2.29	2.29		90		260	
							1БП	76	ВЗДС		23.0	32				30			
64	1	2.3				1	10СЗ	96	2	0.60	23.0	40	0.69	0.69		55		300	
									ВЗДС										
64	16	5.9				1	7СЗ	96	2	0.50	26.0	40	1.36	1.36		85		**230**	
							2ВЛЧ	65	В4ДС		21.0	30				30			
							1ДЗ	75			22.0	30				**30**			
67	5	7.5				1	10СЗ	96	2	0.60	26.0	40	2.33	2.33		90		310	
									ВЗДС										
67	7	9.5				1	10СЗ	96	2	0.60	25.0	40	3.04	3.04		90		320	
									ВЗДС										
68	4	17.5				1	10СЗ	96	2	0.60	26.0	36	5.78	5.78		90		330	
									ВЗДС										
76	1	1.6				1	9СЗ	96	2	0.60	26.0	40	0.48	0.48		50		300	
							1ДЗ	76	СЗГДС		23.0	32				30			
76	3	2.4				1	10СЗ	93	1	0.70	26.0	40	1.06	1.06		50		440	
									СЗГДС										
80	10	0.6				1	10СЗ	96	2	0.50	24.0	36	0.14	0.14		55		235	
									ВЗДС										
80	12	2.6				1	9СЗ	96	2	0.60	26.0	40	0.78	0.78		**55**		**300**	
							1ДЗ	76	ВЗДС		23.0	32				30			
80	16	3.8				1	8СЗ	96	2	0.70	26.0	**36**	**1.33**	**1.33**		**90**		**350**	
							2ДЗ	96	ВЗДС		23.0	32				30			
81	3	7.1				1	6СЗ	96	**2**	**0.60**	**25.0**	**40**	**1.92**	**1.92**		**90**		**270**	
							3ДЗ	96	СЗГДС		23.0	36				30			
							1ГЗ	76			19.0	24				2			
82	5	1.3				1	8СЗ	96	2	0.60	25.0	36	0.39	0.39		55		300	
							2ДЗ	96	С2ГДС		23.0	32				30			
82	23	1.4				1	6СЗ	96	2	0.60	26.0	40	0.38	0.38		55		**270**	
							3ДЗ	96	СЗГДС		24.0	36				30			
							1ГЗ	66			18.0	20				2			
83	7	1.0				1	6СЗ	96	2	0.60	26.0	40	0.28	0.28		55		280	
							3ДЗ	96	СЗГДС		24.0	36				30			
							1ГЗ	55			18.0	22				5			
Разом		**258.5**											**72.28**	**72.28**					
Разом по господарській секції		**485.8**											**131.19**	**131.19**					

Філія "Львівське лісове господарство" ДП "Ліси України"
СОСНІВСЬКЕ лісництво

Квартал	Виділ, під-виділ	Площа, га	Проектується: Рік рубки (п'ятиріччя)	Проектується: Спосіб лісовідновлення	Я р у с	Склад насадження	Вік, років	Клас бонітету, тип лісу (ТЛУ)	Повнота	Висота, м	Діаметр, см	Запас на виділі, тис. куб.м	Запас, що вирубується тис. куб.м	%% ділових дерев	Запас на 1 га, куб.м	Схил: Експозиція	Схил: Крутизна	Додаткові відомості: наявність підросту, інформація про підсочку, відвід в рубку
						ГОСПОДАРСЬКА СЕКЦІЯ ДУБОВА ВИСОКОСТОВБУРНА - 82												
						СТИГЛІ НАСАДЖЕННЯ												
15	22	10.0			1	4ДЗ	131	2	0.50	26.0	60	2.10	2.10	30	210			
						3ДЗ	91	СЗГСД		24.0	40			40				
						2ЛПД	131			25.0	48			2				
						1ЛПД	91			23.0	36			5				
17	5	12.0			1	6ДЗ	131	3	0.60	25.0	44	2.76	2.76	40	230			
						4ГЗ	81	СЗГД		21.0	24			5				
18	3	8.5			1	6ДЗ	131	3	0.60	25.0	44	1.87	1.87	40	220			
						4ГЗ	91	СЗГД		21.0	24			1				
21	24	0.7			1	6ДЗ	147	3	0.50	25.0	52	0.15	0.15	20	210			
						2ДЗ	107	СЗГСД		23.0	40			30				
						2СЗ	107			26.0	44			50				
32	10	2.1			1	9ДЗ	136	3	0.50	23.0	52	0.42	0.42	30	200			
						1СЗ	106	СЗГДС		25.0	48			50				
32	20	6.6			1	7ДЗ	131	3	0.45	24.0	48	1.25	1.25	30	190			
						3СЗ	131	С2ГДС		26.0	48			50				
Разом																		
		39.9										8.55	8.55					
Разом по господарській секції																		
		39.9										8.55	8.55					
						ГОСПОДАРСЬКА СЕКЦІЯ ДУБОВА НИЗЬКОСТОВБУРНА - 85												
						СТИГЛІ НАСАДЖЕННЯ												
14	37	0.7			1	10ДЗ	71	3	0.50	21.0	32	0.11	0.11	30	160			
						В4ДС												
14	56	1.2			1	10ДЗ	71	3	0.50	21.0	32	0.19	0.19	30	160			
						В4ДС												
Разом																		
		1.9										0.30	0.30					
Разом по господарській секції																		
		1.9										0.30	0.30					
						ГОСПОДАРСЬКА СЕКЦІЯ ГРАБОВА - 94												
						СТИГЛІ НАСАДЖЕННЯ												
1	8	0.7			1	10ГЗ	100	3	0.60	21.0	28	0.12	0.12	5	170			
						СЗГСД												
1	23	0.5			1	10ГЗ	90	3	0.70	22.0	26	0.10	0.10	3	205			
						СЗГСД												
5	3	1.0			1	9ГЗ	66	2	0.70	21.0	28	0.20	0.20	3	200			
						1ДЗ	66	СЗГСД		24.0	32			30				
Разом																		
		2.2										0.42	0.42					
Разом по господарській секції																		

Філія "Львівське лісове господарство" ДП "Ліси України"
СОСНІВСЬКЕ лісництво

Квартал	Виділ, під-виділ	Площа, га	Проектується: Рік рубки (п'ятиріччя)	Спосіб лісовідновлення	Р Т К	Я р у с	Склад насадження	Вік, років	Клас бонітету, тип лісу (ТЛУ)	Повнота	Висота, м	Діаметр, см	Запас на виділі, тис. куб.м	Запас, що вирубується тис. куб.м	%% ділових дерев	Запас на 1 га, куб.м	Схил: Експозиція	Схил: Крутизна	Додаткові відомості: наявність підросту, інформація про підсочку, відвід в рубку
		2.2											0.42	0.42					
							ГОСПОДАРСЬКА СЕКЦІЯ БЕРЕЗОВА - 110												
							СТИГЛІ НАСАДЖЕННЯ												
3	12	2.2			1		7БП	81	1	0.50	25.0	32	0.37	0.37	30	170			
							2ДЗ	81	СЗГСД		24.0	32			25				
							1ЛПД	81			22.0	28			15				
3	15	0.4			1		8БП	71	1	0.50	24.0	32	0.07	0.07	25	180			
							2ДЗ	81	СЗГСД		23.0	32			15				
32	7	0.5			1		4БП	61	1	0.60	22.0	30	0.10	0.10	30	200			
							3ВЛЧ	61	В4ДС		21.0	26			30				
							2ДЗ	81			24.0	36			30				
							1СЗ	81			25.0	40			50				
72	19	1.1			1		5БП	76	1	0.60	24.0	32	0.22	0.22	30	200			
							3ВЛЧ	76	СЗГСД		23.0	28			30				
							2ГЗ	56			18.0	20			5				
Разом																			
		4.2											0.76	0.76					
Разом по господарській секції																			
		4.2											0.76	0.76					
							ГОСПОДАРСЬКА СЕКЦІЯ ЧОРНОВІЛЬХОВА - 112												
							СТИГЛІ НАСАДЖЕННЯ												
2	28	2.5			1		5ВЛЧ	61	1	0.70	21.0	28	0.38	0.38	30	150			
							3ВЛЧ	41	С4ВЛЧ		18.0	22			30				
							2ВЛЧ	21			11.0	14			30				
9	6	0.8			1		5ВЛЧ	61	1	0.60	23.0	28	0.19	0.19	25	240			
							5ВЛЧ	61	С4ВЛЧ		24.0	32			20				
13	12	0.4			1		5ВЛЧ	61	2	0.70	20.0	28	0.08	0.08	30	200			
							2ВЛЧ	46	С4ВЛЧ		18.0	24			30				
							2БП	46			19.0	24			30				
							1ОС	46			20.0	28			2				
23	9	2.0			1		6ВЛЧ	61	1	0.60	21.0	28	0.40	0.40	20	200			
							3СЗ	61	С4ВЛЧ		22.0	30			55				
							1БП	51			20.0	24			20				
27	6	1.8			1		9ВЛЧ	61	2	0.60	21.0	28	0.32	0.32	20	180			
							1БП	50	С4ВЛЧ		19.0	24			20				
31	2	1.8			1		6ВЛЧ	61	2	0.70	20.0	26	0.41	0.41	30	230			
							4ВЛЧ	61	С4ВЛЧ		23.0	30			30				
32	3	0.7			1		4ВЛЧ	61	1	0.60	22.0	28	0.15	0.15	30	220			
							3ТБ	61	С4ГД		25.0	52			10				
							1МДЕ	71			24.0	32			50				
							1БХА	71			21.0	28			10				
							1БП	61			22.0	28			30				
33	12	0.5			1		4ВЛЧ	61	1	0.50	21.0	30	0.09	0.09	30	170			
							3БП	61	СЗГСД		23.0	32			30				
							2СЗ	61			24.0	32			50				

Філія "Львівське лісове господарство" ДП "Ліси України"
СОСНІВСЬКЕ лісництво

Квартал	Виділ, під-виділ	Площа, га	Проектується: Рік рубки (п'ятиріччя)	Спосіб лісовідновлення	Я р у с	Р Т К	Склад насадження	Вік, років	Клас бонітету, тип лісу (ТЛУ)	Повнота	Висота, м	Діаметр, см	Запас на виділі, тис. куб.м	Запас, що вирубується тис. куб.м	%% ділових дерев	Запас на 1 га, куб.м	Схил: Експозиція	Схил: Крутизна	Додаткові відомості: наявність підросту, інформація про підсочку, відвід в рубку
							1ГЗ	60			16.0	20			5				
34	6	0.6				1	9ВЛЧ	68	2	0.70	21.0	30	0.15	0.15	30	250			
							1СЗ	68	С4ВЛЧ		23.0	32			50				
46	12	1.6				1	8ВЛЧ	67	2	0.60	20.0	26	0.29	0.29	30	180			
							2БП	67	С4ВЛЧ		21.0	28			30				
48	21	2.0				1	7ВЛЧ	70	2	0.50	19.0	30	0.32	0.32	30	160			
							2СЗ	70	С4ВЛЧ		21.0	32			50				
							1ДЗ	70			20.0	32			30				
48	24	2.3				1	7ВЛЧ	70	2	0.50	19.0	30	0.37	0.37	20	160			
							2СЗ	70	С4ВЛЧ		22.0	32			50				
							1ДЗ	70			20.0	32			30				
50	13	1.7				1	4ВЛЧ	61	2	0.60	20.0	24	0.34	0.34	40	200			
							2СЗ	81	С4ВЛЧ		23.0	40			50				
							4БП	61			22.0	28			30				
59	19	0.4				1	10ВЛЧ	61	1	0.50	21.0	28	0.07	0.07	30	170			
									ВЗДС										
61	2	0.2				1	10ВЛЧ	76	2	0.50	22.0	32	0.04	0.04	30	190			
									С4ВЛЧ										
63	8	1.2				1	8ВЛЧ	76	2	0.60	22.0	32	0.25	0.25	40	210			
							2СЗ	96	С4ВЛЧ		24.0	36			50				
63	15	0.1				1	7ВЛЧ	76	2	0.60	22.0	30	0.02	0.02	30	210			
							2СЗ	96	С4ВЛЧ		25.0	40			50				
							1ДЗ	96			23.0	36			30				
63	20	1.8				1	7ВЛЧ	61	1	0.60	22.0	30	0.43	0.43	30	240			
							2СЗ	96	С4ВЛЧ		25.0	40			50				
							1БП	61			22.0	28			30				
73	14	0.8				1	5ВЛЧ	70	2	0.60	22.0	32	0.16	0.16	30	200			
							2БП	70	С4ВЛЧ		23.0	32			30				
							2ГЗ	70			20.0	28			2				
							1ДЗ	80			23.0	36			30				
73	21	1.6				1	9ВЛЧ	70	2	0.40	20.0	30	0.19	0.19	30	120			
							1БП	60	С4ВЛЧ		19.0	28			30				
75	6	0.4				1	6ВЛЧ	71	2	0.60	22.0	30	0.08	0.08	30	200			
							2ДЗ	71	С4ВЛЧ		24.0	32			30				
							1СЗ	71			25.0	36			30				
							1БП	61			21.0	28			30				
77	6	0.9				1	8ВЛЧ	71	1	0.60	24.0	32	0.23	0.23	30	250			
							1СЗ	71	СЗГСД		25.0	32			55				
							1БП	71			23.0	30			30				
Разом		26.1											4.96	4.96					
ПРИСТИГАЮЧІ НАСАДЖЕННЯ, ЯКІ В ПРОЕКТНОМУ ПЕРІОДІ ДОСЯГНУТЬ ВІКУ СТИГЛОСТІ																			
13	29	0.4				1	10ВЛЧ	57	1	0.70	20.0	28	0.08	0.08	30	200			
									С4ВЛЧ										
28	14	0.7				1	9ВЛЧ	56	1	0.60	21.0	28	0.14	0.14	30	200			
							1СЗ	66	С4ВЛЧ		22.0	32			55				
28	18	2.2				1	6ВЛЧ	57	2	0.70	19.0	26	0.44	0.44	30	200			

Філія "Львівське лісове господарство" ДП "Ліси України"
СОСНІВСЬКЕ лісництво

Квартал	Виділ, під-виділ	Площа, га	Проектується: Рік рубки (п'ятиріччя)	Проектується: Спосіб лісовідновлення	Я р у с	Р Т К	Склад насадження	Вік, років	Клас бонітету, тип лісу (ТЛУ)	Повнота	Висота, м	Діаметр, см	Запас на виділі, тис. куб.м	Запас, що вирубується тис. куб.м	%% ділових дерев	Запас на 1 га, куб.м	Схил: Експозиція	Схил: Крутизна	Додаткові відомості: наявність підросту, інформація про підсочку, відвід в рубку
							2СЗ	57	С4ВЛЧ		21.0	28				55			
							2БП	57			20.0	28				30			
28	47	3.0				1	4ВЛЧ	57	1	0.60	20.0	26	0.60	0.60		30		200	
							2ВЛЧ	71	С4ВЛЧ		21.0	32				10			
							3СЗ	71			22.0	32				40			
							1БП	61			21.0	30				30			
29	18	0.5				1	8ВЛЧ	58	2	0.50	18.0	28	0.07	0.07		20		130	
							2СЗ	58	С4ВЛЧ		21.0	32				50			
30	7	1.2				1	7ВЛЧ	56	2	0.60	19.0	24	0.22	0.22		30		180	
							3ВЛЧ	76	С4ВЛЧ		21.0	32				30			
31	21	0.7				1	6ВЛЧ	58	1	0.70	20.0	26	0.15	0.15		30		210	
							4ВЛЧ	85	С4ВЛЧ		22.0	32				5			
40	21	0.5				1	8ВЛЧ	56	2	0.60	19.0	24	0.09	0.09		30		175	
							2ДЗ	56	С4ВЛЧ		18.0	28				30			
42	3	1.5				1	7ВЛЧ	56	2	0.60	19.0	26	0.27	0.27		30		180	
							2БП	50	СЗГДС		20.0	24				30			
							1СЗ	56			21.0	30				50			
48	3	0.5				1	8ВЛЧ	53	1	0.70	20.0	26	0.10	0.10		30		190	
							2БП	53	С4ВЛЧ		21.0	28				30			
58	14	3.2				1	7ВЛЧ	56	2	0.60	20.0	26	0.61	0.61		40		190	
							2БП	51	С4ВЛЧ		20.0	24				30			
							1СЗ	56			21.0	28				55			
81	6	0.2				1	6ВЛЧ	54	2	0.70	18.0	24	0.03	0.03		55		170	
							2ДЗ	54	С4ВЛЧ		18.0	24				30			
							1ЛПД	50			18.0	22				30			
							1ОС	50			20.0	24				2			
Разом																			
		14.6											2.80	2.80					
Разом по господарській секції																			
		40.7											7.76	7.76					
Разом по способу рубок																			
		574.7											148.98	148.98					
Разом по господарській частині																			
		574.7											148.98	148.98					
Разом по категорії лісів																			
		574.7											148.98	148.98					
Усього																			
		574.7											148.98	148.98					

ФОНД РУБОК ГОЛОВНОГО КОРИСТУВАННЯ на період з 2022 по 2031 рік

Філія "Львівське лісове господарство" ДП "Ліси України"

СТАРОСІЛЬСЬКЕ лісництво

Квартал	Виділ, під-виділ	Площа, га	Проектується: Рік рубки (п'ятиріччя)	Спосіб лісовідновлення	Рубка	Я: рослинність	Склад насадження	Вік, років	Клас бонітету, тип лісу (ТЛУ)	Повнота	Висота, м	Діаметр, см	Запас на виділі, тис. куб.м	Запас, що вирубується, тис. куб.м	%% ділових дерев	Запас на 1 га, куб.м	Схил: Експозиція	Схил: Крутизна	Додаткові відомості: наявність підросту, інформація про підсочку, відвід в рубку
							РЕКРЕАЦІЙНО-ОЗДОРОВЧІ ЛІСИ												
							ГОСПОДАРСЬКА ЧАСТИНА РЕКРЕАЦІЙНО-ОЗДОРОВЧІ ЛІСИ З ОБМЕЖ.РЕЖИМОМ КОРИСТ.НА РІВНИНІ - 7												
							СУЦІЛЬНІ РУБКИ - 1												
							ГОСПОДАРСЬКА СЕКЦІЯ СОСНОВА - 69												
							СТИГЛІ НАСАДЖЕННЯ												
37	16	1.7				1	6СЗ	121	2	0.50	28.0	38	0.44	0.44	70	260			
							3БКЛ	121	ДЗГД		27.0	40			60				
							1ГЗ	71			21.0	24			30				
Разом																			
		1.7											0.44	0.44					
							ПРИСТИГАЮЧІ НАСАДЖЕННЯ, ЯКІ В ПРОЕКТНОМУ ПЕРІОДІ ДОСЯГНУТЬ ВІКУ СТИГЛОСТІ												
10	13	1.6				1	7СЗ	96	1	0.60	27.0	36	0.48	0.48	75	300			
							1ДЗ	96	ДЗГД		27.0	36			60				
							1ГЗ	66			20.0	26			20				
							1ЯВ	66			22.0	32			40				
36	15	1.1				1	7СЗ	94	1	0.60	27.0	36	0.30	0.30	75	270			
							2ГЗ	54	ДЗБД		18.0	20			20				
							1ЯВ	94			27.0	36			40				
36	17	0.6				1	8СЗ	96	2	0.60	25.0	36	0.17	0.17	75	290			
							2ГЗ	56	ДЗГД		22.0	24			30				
36	18	0.4				1	9СЗ	96	1	0.50	27.0	40	0.12	0.12	75	300			
							1ГЗ	56	ДЗГД		22.0	24			30				
Разом																			
		3.7											1.07	1.07					
Разом по господарській секції																			
		5.4											1.51	1.51					
							ГОСПОДАРСЬКА СЕКЦІЯ ЯЛИНОВА ПОХІДНА - 72												
							СТИГЛІ НАСАДЖЕННЯ												
18	8	0.4				1	8ЯЛЕ	67	1	0.30	24.0	30	0.06	0.06	75	160			
							2ЯВ	67	ДЗГД		23.0	32			50				
Разом																			
		0.4											0.06	0.06					
							ПРИСТИГАЮЧІ НАСАДЖЕННЯ, ЯКІ В ПРОЕКТНОМУ ПЕРІОДІ ДОСЯГНУТЬ ВІКУ СТИГЛОСТІ												
14	25	0.9				1	6ЯЛЕ	60	1А	0.50	25.0	32	0.27	0.27	75	300			
							3ДЗ	60	ДЗГД		24.0	34			60				
							1СЗ	60			25.0	32			75				
29	8	0.9				1	5ЯЛЕ	53	1Б	0.60	25.0	32	0.28	0.28	75	310			
							3ВЛЧ	53	ДЗГД		22.0	26			60				
							2БКЛ	53			27.0	32			60				
Разом																			
		1.8											0.55	0.55					
Разом по господарській секції																			

Філія "Львівське лісове господарство" ДП "Ліси України"
СТАРОСІЛЬСЬКЕ лісництво

Квартал	Виділ, під-виділ	Площа, га	Проектується: Рік рубки (п'ятиріччя)	Проектується: Спосіб лісовідновлення	Я р у с	Р Т К	Склад насадження	Вік, років	Клас бонітету, тип лісу (ТЛУ)	Повнота	Висота, м	Діаметр, см	Запас на виділі, тис. куб.м	Запас, що вирубується тис. куб.м	%% ділових дерев	Запас на 1 га, куб.м	Схил: Експозиція	Схил: Крутизна	Додаткові відомості: наявність підросту, інформація про підсочку, відвід в рубку
		2.2											0.61	0.61					
							ГОСПОДАРСЬКА СЕКЦІЯ МОДРИНОВА - 79												
							СТИГЛІ НАСАДЖЕННЯ												
2	6	1.0			1		10МДЕ	51	1Б ДЗГД	0.70	26.0	34	0.36	0.36	75	360			
2	13	0.3			1		8МДЕ	54	1В ДЗГД	0.65	28.0	32	0.10	0.10	75	340			
							1ЯЗ	54			23.0	26			60				
							1ЯЛЕ	54			25.0	32			75				
4	6	0.1			1		10МДЕ	57	1В ДЗГД	0.70	30.0	36	0.04	0.04	75	380			
6	25	2.5			1		10МДЕ	54	1Б Д2ГБД	0.70	27.0	38	0.88	0.88	75	350			
6	26	1.3			1		8МДЕ	54	1Б Д2ГБД	0.75	26.0	36	0.46	0.46	75	350			
							2БКЛ	54			21.0	32			60				
7	6	0.6			1		8МДЕ	54	1В ДЗБД	0.70	28.0	36	0.20	0.20	75	340			
							1ДЧР	54			24.0	30			60				
							1ЯВ	54			20.0	24			50				
7	8	0.5			1		9МДЕ	54	1Б ДЗГД	0.80	27.0	38	0.19	0.19	75	370			
							1КЛГ	54			21.0	26			50				
7	13	1.1			1		6МДЕ	58	1Б ДЗБД	0.70	28.0	38	0.35	0.35	75	320			
							3БКЛ	58			25.0	32			60				
							1ГЗ	58			18.0	22			30				
7	27	9.0			1		10МДЕ	55	1Б ДЗБД	0.70	27.0	38	3.15	3.15	75	350			
7	39	4.5			1		10МДЕ	56	1Б ДЗБД	0.70	28.0	38	1.58	1.58	75	350			
7	44	3.2			1		8МДЕ	55	1В ДЗГБД	0.70	28.0	38	1.12	1.12	75	350			
							2БКЛ	55			23.0	34			60				
7	61	1.0			1		8МДЕ	54	1Б ДЗГД	0.80	27.0	36	0.37	0.37	75	370			
							1КЛГ	54			20.0	24			40				
							1ДЧР	54			23.0	26			50				
9	17	0.7			1		5МДЕ	57	1В Д2ГБД	0.75	29.0	40	0.25	0.25	75	360			
							3БКЛ	57			22.0	28			60				
							2ЯВ	57			23.0	32			60				
10	5	2.1			1		10МДЕ	55	1Б ДЗБД	0.70	27.0	36	0.76	0.76	75	360			
10	10	0.8			1		10МДЕ	55	1В ДЗБД	0.70	28.0	36	0.29	0.29	75	360			
10	48	1.0			1		9МДЕ	55	1Б Д2ДГБ	0.70	27.0	38	0.35	0.35	75	350			
							1ДЗ	55			22.0	26			60				
16	13	0.3			1		7МДЕ	58	1В ДЗГД	0.60	29.0	40	0.10	0.10	75	320			
							3ДЗ	58			22.0	28			60				
20	7	3.1			1		6МДЕ	58	1Б ДЗБД	0.80	27.0	36	1.05	1.05	75	340			
							1БП	58			25.0	34			40				
							1ГЗ	58			18.0	20			30				
							1БКЛ	58			24.0	36			60				
							1ЯВ	58			23.0	32			40				

Філія "Львівське лісове господарство" ДП "Ліси України"
СТАРОСІЛЬСЬКЕ лісництво

Квартал	Виділ, під-виділ	Площа, га	Проектується: Рік рубки (п'ятиріччя)	Спосіб лісовідновлення	Р Т К	Я р у с	Склад насадження	Вік, років	Клас бонітету, тип лісу (ТЛУ)	Повнота	Висота, м	Діаметр, см	Запас на виділі, тис. куб.м	Запас, що вирубується тис. куб.м	%% ділових дерев	Запас на 1 га, куб.м	Схил: Експозиція	Схил: Крутизна	Додаткові відомості: наявність підросту, інформація про підсочку, відвід в рубку
27	10	5.8				1	8МДЕ	57	1Б	0.70	28.0	42	2.03	2.03	75	350			
							1ЯЛЕ	57	ДЗГД		23.0	32			75				
							1ДЗ	57			22.0	32			60				
28	14	0.4				1	8МДЕ	61	1В	0.50	30.0	36	0.10	0.10	75	240			
							2АКБ	61	СЗГБД		24.0	32			40				
35	6	0.9				1	8МДЕ	55	1Б	0.70	27.0	36	0.32	0.32	75	350			
							2ДЧР	55	ДЗДГБ		25.0	32			60				
35	14	2.0				1	9МДЕ	56	1Б	0.70	28.0	38	0.74	0.74	75	370			
							1ДЧР	56	ДЗДГБ		26.0	34			60				
35	16	0.1				1	10МДЕ	56	1В ДЗДГБ	0.70	30.0	36	0.04	0.04	75	400			
36	5	0.8				1	6МДЕ	58	1В	0.50	29.0	36	0.18	0.18	75	230			
							2БКЛ	58	ДЗБД		24.0	32			60				
							2ЯВ	58			24.0	32			50				
37	5	2.5				1	10МДЕ	54	1В ДЗБД	0.65	28.0	38	0.93	0.93	75	370			
37	13	0.8				1	8МДЕ	56	1В	0.75	29.0	38	0.30	0.30	75	370			
							1СЗ	56	ДЗГД		25.0	34			75				
							1ГЗ	56			18.0	22			20				
Разом		46.4											16.24	16.24					
ПРИСТИГАЮЧІ НАСАДЖЕННЯ, ЯКІ В ПРОЕКТНОМУ ПЕРІОДІ ДОСЯГНУТЬ ВІКУ СТИГЛОСТІ																			
2	10	0.3				1	10МДЕ	48	1Г ДЗГД	0.70	29.0	34	0.12	0.12	75	410			
9	21	0.2				1	9МДЕ	48	1Г	0.70	28.0	36	0.07	0.07	75	350			
							1ГЗ	48	ДЗГБД		18.0	20			30				
Разом		0.5											0.19	0.19					
Разом по господарській секції		46.9											16.43	16.43					
ГОСПОДАРСЬКА СЕКЦІЯ ДУБОВА ВИСОКОСТОВБУРНА - 82																			
СТИГЛІ НАСАДЖЕННЯ																			
1	4	1.5				1	3ДЗ	141	2	0.65	28.0	46	0.45	0.45	50	300			
							1БКЛ	141	ДЗБД		29.0	46			50				
							1МДЕ	119			30.0	40			75				
							3ДЗ	79			25.0	36			60				
							2ГЗ	79			24.0	28			20				
1	17	0.4				1	5ДЗ	141	2	0.60	28.0	42	0.10	0.10	40	260			
							1МДЕ	111	ДЗБД		30.0	50			70				
							4ГЗ	111			24.0	32			20				
10	1	2.0				1	3ДЗ	141	2	0.60	28.0	48	0.54	0.54	50	270			
							2ДЗ	81	ДЗБД		27.0	36			50				
							1ГЗ	81			23.0	26			20				
							1БКЛ	81			29.0	40			40				
							2ЯВ	61			24.0	34			40				

Філія "Львівське лісове господарство" ДП "Ліси України"
СТАРОСІЛЬСЬКЕ лісництво

Квартал	Виділ, під-виділ	Площа, га	Проектується: Рік рубки (п'ятиріччя)	Проектується: Спосіб лісовідновлення	Я р у с	Т К	Склад насадження	Вік, років	Клас бонітету, тип лісу (ТЛУ)	Повнота	Висота, м	Діаметр, см	Запас на виділі, тис. куб.м	Запас, що вирубується тис. куб.м	%% ділових дерев	Запас на 1 га, куб.м	Схил: Експозиція	Схил: Крутизна	Додаткові відомості: наявність підросту, інформація про підсочку, відвід в рубку
							1КЛГ	81			27.0	48			40				
38	11	1.5				1	4ДЗ	131	2 ДЗБД	0.60	27.0	42	0.42	0.42	60	280			
							3ДЗ	91			26.0	32			60				
							2БКЛ	91			28.0	38			60				
							1ГЗ	61			20.0	24			30				
Разом																			
		5.4											1.51	1.51					
Разом по господарській секції																			
		5.4											1.51	1.51					
ГОСПОДАРСЬКА СЕКЦІЯ ГРАБОВА - 94																			
СТИГЛІ НАСАДЖЕННЯ																			
4	8	19.5				1	4ГЗ	61	2 ДЗГД	0.70	21.0	24	4.29	4.29	40	220			
							2ГЗ	81			22.0	28			40				
							2ДЗ	81			25.0	36			60				
							1ЯВ	81			22.0	36			50				
							1БП	81			23.0	38			40				
4	16	11.2				1	6ГЗ	61	1 ДЗГД	0.70	21.0	24	2.35	2.35	40	210			
							3ГЗ	81			23.0	32			30				
							1ДЗ	101			25.0	40			50				
4	17	24.5				1	4ГЗ	61	1 ДЗГД	0.70	21.0	24	5.64	5.64	30	230			
							3ГЗ	81			24.0	32			40				
							2ДЗ	101			25.0	40			50				
							1ЯВ	81			23.0	36			50				
5	30	7.4				1	5ГЗ	61	2 ДЗГД	0.70	20.0	24	1.48	1.48	40	200			
							4ГЗ	81			23.0	32			30				
							1ДЗ	111			24.0	48			50				
5	43	0.3				1	4ГЗ	101	3 ДЗГД	0.65	22.0	28	0.07	0.07	30	240			
							2ДЗ	101			27.0	40			50				
							2БКЛ	101			28.0	50			50				
							2ГЗ	61			20.0	24			30				
5	47	0.2				1	8ГЗ	101	3 ДЗГД	0.65	23.0	26	0.05	0.05	30	230			
							1ДЗ	121			27.0	38			50				
							1БКЛ	121			29.0	50			40				
5	49	1.1				1	3ГЗ	101	2 ДЗГД	0.60	24.0	28	0.25	0.25	30	230			
							2ГЗ	61			20.0	24			40				
							3ДЗ	116			26.0	42			50				
							2БКЛ	116			27.0	48			50				
6	23	0.7				1	8ГЗ	61	1 Д2ГБД	0.70	21.0	24	0.15	0.15	30	210			
							1ДЗ	61			20.0	24			50				
							1БП	61			24.0	36			50				
38	12	2.0				1	5ГЗ	61	1 Д2ГБД	0.65	22.0	24	0.42	0.42	30	210			
							2БКЛ	91			25.0	40			60				
							1КЛГ	91			24.0	38			40				
							1ДЗ	91			23.0	38			60				
							1БП	61			24.0	34			40				
39	17	8.9				1	4ГЗ	61	2	0.70	20.0	24	1.78	1.78	20	200			

Філія "Львівське лісове господарство" ДП "Ліси України"
СТАРОСІЛЬСЬКЕ лісництво

Квартал	Виділ, під-виділ	Площа, га	Проектується: Рік рубки (п'ятиріччя)	Спосіб лісовідновлення	Рік	Склад насадження	Вік, років	Клас бонітету, тип лісу (ТЛУ)	Повнота	Висота, м	Діаметр, см	Запас на виділі, тис. куб.м	Запас, що вирубується тис. куб.м	%% ділових дерев	Запас на 1 га, куб.м	Схил: Експозиція	Схил: Крутизна	Додаткові відомості: наявність підросту, інформація про підсочку, відвід в рубку
						2БП	61	ДЗДГБ		24.0	32			40				
						2ВЛЧ	61			21.0	28			50				
						1ЯВ	81			22.0	36			40				
						1БКЛ	81			23.0	36			**50**				
40	1	0.6			1	4ГЗ	61	2	0.70	20.0	24	0.13	0.13	20	220			
						3ГЗ	91	Д2ГБД		23.0	**30**			**20**				
						2ДЗ	91			27.0	38			50				
						1БКЛ	91			**27.0**	**40**			**50**				
40	5	6.1			1	3ГЗ	61	2	0.65	20.0	24	1.22	1.22	30	200			
						2ГЗ	91	Д2ГБД		22.0	32			20				
						2ДЗ	101			23.0	40			60				
						2БКЛ	101			23.0	44			50				
						1ЛПД	101			25.0	40			30				
40	34	5.6			1	7ГЗ	61	3	0.65	19.0	24	1.01	1.01	30	180			
						1ГЗ	101	Д2ГБД		21.0	32			20				
						1ДЗ	101			22.0	44			50				
						1ОС	51			22.0	34			40				
Разом		**88.1**										**18.84**	**18.84**					
Разом по господарській секції		**88.1**										**18.84**	**18.84**					

ГОСПОДАРСЬКА СЕКЦІЯ БЕРЕЗОВА - 110

ПРИСТИГАЮЧІ НАСАДЖЕННЯ, ЯКІ В ПРОЕКТНОМУ ПЕРІОДІ ДОСЯГНУТЬ ВІКУ СТИГЛОСТІ

6	**27**	**0.4**			1	5БП	56	1А	0.70	25.0	36	0.09	0.09	50	230			
						3ГЗ	56	Д2ГБД		20.0	24			30				
						1БКЛ	96			25.0	40			60				
						1ВЛЧ	56			20.0	24			40				
7	45	2.3			1	6БП	54	1А	0.70	24.0	32	0.53	0.53	60	230			
						2БКЛ	54	ДЗДГБ		24.0	32			60				
						1ЯВ	54			23.0	28			50				
						1ГЗ	54			18.0	20			**20**				
9	27	1.0			1	5БП	58	1А	0.70	23.0	28	0.23	0.23	50	230			
						1БКЛ	58	ДЗДГБ		25.0	**32**			**60**				
						2ОС	58			22.0	28			40				
						1ЯВ	58			**22.0**	**26**			**50**				
						1ГЗ	58			18.0	20			30				
Разом		**3.7**										**0.85**	**0.85**					
Разом по господарській секції		**3.7**										**0.85**	**0.85**					

ГОСПОДАРСЬКА СЕКЦІЯ ЧОРНОВІЛЬХОВА - 112

СТИГЛІ НАСАДЖЕННЯ

1	28	0.4			1	6ВЛЧ	61	2	0.70	20.0	24	0.08	0.08	60	**210**			
						2ГЗ	61	ДЗГД		18.0	20			30				

Філія "Львівське лісове господарство" ДП "Ліси України"
СТАРОСІЛЬСЬКЕ лісництво

Квартал	Виділ, під-виділ	Площа, га	Проектується: Рік рубки (п'ятиріччя)	Спосіб лісовідновлення	Р Т К	Я р у с	Склад насадження	Вік, років	Клас бонітету, тип лісу (ТЛУ)	Повнота	Висота, м	Діаметр, см	Запас на виділі, тис. куб.м	Запас, що вирубується тис. куб.м	%% ділових дерев	Запас на 1 га, куб.м	Схил: Експозиція	Схил: Крутизна	Додаткові відомості: наявність підросту, інформація про підсочку, відвід в рубку
							2ДЗ	91			25.0	44			60				
40	7	15.0				1	5ВЛЧ	61	2	0.65	21.0	26	3.00	3.00	50	200			
							1БКЛ	81	Д2ГБД		23.0	38			50				
							1ДЗ	61			22.0	28			50				
							1СЗ	81			26.0	38			70				
							1ГЗ	61			19.0	24			20				
							1ЯВ	61			22.0	28			40				
Разом		15.4											3.08	3.08					
ПРИСТИГАЮЧІ НАСАДЖЕННЯ, ЯКІ В ПРОЕКТНОМУ ПЕРІОДІ ДОСЯГНУТЬ ВІКУ СТИГЛОСТІ																			
31	2	1.1				1	4ВЛЧ	52	1А	0.60	22.0	24	0.28	0.28	50	250			
							2ЯЛЕ	62	Д3ДГБ		24.0	30			75				
							2БКЛ	62			24.0	32			60				
							1СЗ	62			25.0	32			75				
							1ГЗ	62			20.0	24			20				
40	26	2.9				1	8ВЛЧ	60	1	0.60	22.0	26	0.61	0.61	50	210			
							2СЗ	100	Д3ГД		22.0	40			60				
Разом		4.0											0.89	0.89					
Разом по господарській секції		19.4											3.97	3.97					
Разом по способу рубок		171.1											43.72	43.72					
ПОСТУПОВІ РУБКИ - 2																			
ГОСПОДАРСЬКА СЕКЦІЯ БУКОВА - 91																			
СТИГЛІ НАСАДЖЕННЯ																			
13	2	5.0				1	8БКЛ	101	1	0.75	30.0	40	2.10	0.84	60	420			
							2БКЛ	71	Д3ДГБ		25.0	32			60				
13	11	1.0				1	8БКЛ	101	1А	0.75	31.0	42	0.42	0.17	60	420			
							2БКЛ	71	Д3ДГБ		26.0	32			60				
13	12	1.0				1	8БКЛ	101	1А	0.75	31.0	42	0.42	0.17	60	420			
							2БКЛ	71	Д3ДГБ		27.0	34			60				
13	13	1.0				1	8БКЛ	101	1А	0.75	31.0	44	0.43	0.17	60	430			
							2БКЛ	71	Д3ДГБ		27.0	34			60				
13	14	1.0				1	8БКЛ	101	1А	0.75	31.0	44	0.43	0.17	60	430			
							2БКЛ	71	Д3ДГБ		27.0	34			60				
13	15	1.0				1	8БКЛ	101	1А	0.75	31.0	44	0.42	0.17	60	420			
							2БКЛ	71	Д3ДГБ		27.0	34			60				
16	19	0.8				1	6БКЛ	101	1	0.80	30.0	46	0.30	0.13	60	380			
							2БКЛ	81	Д3ДГБ		28.0	36			60				
							2ГЗ	81			23.0	28			40				
16	20	11.0				1	5БКЛ	101	1	0.65	30.0	44	3.74	1.15	60	340			
							4БКЛ	71	Д3ДГБ		27.0	34			60				
							1ГЗ	71			24.0	26			30				

Філія "Львівське лісове господарство" ДП "Ліси України"
СТАРОСІЛЬСЬКЕ лісництво

Квартал	Виділ, під-виділ	Площа, га	Проектується: Рік рубки (п'ятиріччя)	Проектується: Спосіб лісовідновлення	Я р у с	Р Т К	Склад насадження	Вік, років	Клас бонітету, тип лісу (ТЛУ)	Повнота	Висота, м	Діаметр, см	Запас на виділі, тис. куб.м	Запас, що вирубується тис. куб.м	%% ділових дерев	Запас на 1 га, куб.м	Схил: Експозиція	Схил: Крутизна	Додаткові відомості: наявність підросту, інформація про підсочку, відвід в рубку
16	26	1.0				1	6БКЛ	101	1А	0.80	31.0	46	0.40	0.17	60	400			
							2БКЛ	81	ДЗГД		28.0	36			60				
							2ГЗ	81			23.0	26			30				
16	27	1.0				1	6БКЛ	101	1А	0.75	31.0	46	0.40	0.16	60	400			
							2БКЛ	81	ДЗДГБ		28.0	36			60				
							2ГЗ	81			23.0	26			30				
16	28	1.0				1	6БКЛ	101	1А	0.75	31.0	46	0.40	0.16	60	400			
							2БКЛ	81	ДЗДГБ		28.0	36			60				
							2ГЗ	81			23.0	28			30				
16	29	1.0				1	6БКЛ	101	1А	0.75	31.0	46	0.41	0.16	60	410			
							2БКЛ	81	ДЗДГБ		27.0	36			60				
							2ГЗ	81			23.0	28			30				
16	30	0.7				1	6БКЛ	101	1А	0.75	31.0	46	0.28	0.11	60	400			
							2БКЛ	81	ДЗДГБ		28.0	36			60				
							2ГЗ	81			23.0	26			30				
17	16	5.6				1	7БКЛ	101	1	0.70	30.0	46	2.07	0.74	60	370			
							2БКЛ	81	ДЗДГБ		27.0	36			60				
							1ГЗ	61			22.0	24			30				
17	17	2.9				1	7БКЛ	116	1	0.50	30.0	44	0.84	0.84	50	290			
							3БКЛ	71	ДЗДГБ		27.0	32			60				
17	18	1.0				1	6БКЛ	124	1	0.50	30.0	44	0.28	0.28	60	280			
							4БКЛ	74	ДЗДГБ		26.0	30			60				
17	19	1.0				1	6БКЛ	124	1	0.50	30.0	42	0.28	0.28	60	280			
							4БКЛ	74	ДЗДГБ		27.0	30			60				
17	20	1.0				1	7БКЛ	124	1	0.50	30.0	44	0.28	0.28	60	280			
							3БКЛ	74	ДЗДГБ		27.0	30			60				
17	21	1.0				1	7БКЛ	124	1	0.50	30.0	40	0.28	0.28	60	280			
							3БКЛ	74	ДЗДГБ		26.0	30			60				
17	22	1.0				1	7БКЛ	124	1	0.50	30.0	42	0.28	0.28	60	280			
							3БКЛ	74	ДЗДГБ		28.0	30			60				
17	26	1.0				1	7БКЛ	116	1	0.50	30.0	44	0.29	0.29	60	290			
							3БКЛ	71	ДЗДГБ		27.0	32			60				
17	27	1.0				1	7БКЛ	116	1	0.50	30.0	44	0.29	0.29	60	290			
							3БКЛ	71	ДЗДГБ		27.0	32			60				
19	2	1.0				1	5БКЛ	121	1	0.35	30.0	46	0.18	0.18	60	180			
							4БКЛ	81	ДЗДГБ		26.0	32			60				
							1ЯЗ	81			28.0	40			60				
19	3	0.8				1	7БКЛ	111	1	0.50	30.0	46	0.22	0.22	60	280			
							3БКЛ	81	ДЗДГБ		27.0	32			60				
19	4	0.8				1	7БКЛ	111	1	0.40	30.0	48	0.18	0.18	60	230			
							3БКЛ	81	ДЗДГБ		27.0	32			60				
19	5	0.8				1	7БКЛ	111	1	0.45	30.0	48	0.22	0.22	60	270			
							3БКЛ	81	ДЗДГБ		27.0	32			60				
19	6	0.8				1	7БКЛ	111	1	0.50	30.0	48	0.22	0.22	60	280			
							3БКЛ	81	ДЗДГБ		27.0	32			60				
19	7	0.7				1	7БКЛ	111	1	0.40	30.0	46	0.15	0.15	60	220			
							3БКЛ	81	ДЗДГБ		27.0	34			60				
19	8	0.8				1	7БКЛ	111	1	0.50	30.0	46	0.22	0.22	60	280			

Філія "Львівське лісове господарство" ДП "Ліси України"
СТАРОСІЛЬСЬКЕ лісництво

Квартал	Виділ, під-виділ	Площа, га	Проектується: Рік рубки (п'ятиріччя)	Спосіб лісовідновлення	Р Т К	Я р у с	Склад насадження	Вік, років	Клас бонітету, тип лісу (ТЛУ)	Повнота	Висота, м	Діаметр, см	Запас на виділі, тис. куб.м	Запас, що вирубується тис. куб.м	%% ділових дерев	Запас на 1 га, куб.м	Схил: Експозиція	Схил: Крутизна	Додаткові відомості: наявність підросту, інформація про підсочку, відвід в рубку
							3БКЛ	81	ДЗДГБ		26.0	34			60				
19	9	0.8				1	7БКЛ	111	1	0.50	30.0	46	0.24	0.24	60	300			
							3БКЛ	81	ДЗДГБ		27.0	34			60				
19	10	3.5				1	6БКЛ	101	1А	0.65	31.0	44	1.26	0.39	60	360			
							3БКЛ	71	ДЗДГБ		27.0	30			60				
							1ГЗ	71			22.0	24			30				
19	44	1.0				1	5БКЛ	121	1	0.40	30.0	46	0.22	0.22	50	220			
							4БКЛ	81	ДЗДГБ		27.0	32			60				
							1ГЗ	81			23.0	26			20				
19	46	1.0				1	5БКЛ	121	2	0.25	27.0	46	0.09	0.09	60	90			
							4БКЛ	61	ДЗДГБ		20.0	30			60				
							1ГЗ	61			18.0	26			30				
34	19	0.3				1	10БКЛ	101	1	0.50	30.0	46	0.09	0.09	50	300			
									ДЗДГБ										
36	23	1.0				1	5БКЛ	101	1	0.75	30.0	40	0.38	0.15	60	380			
							2ДЗ	101	ДЗДГБ		28.0	42			60				
							3ГЗ	81			24.0	26			30				
36	24	1.0				1	5БКЛ	101	1	0.75	30.0	44	0.38	0.15	60	380			
							2ДЗ	101	ДЗДГБ		28.0	40			60				
							3ГЗ	81			24.0	26			30				
36	25	1.0				1	5БКЛ	101	1	0.75	30.0	44	0.38	0.15	60	380			
							2ДЗ	101	ДЗДГБ		28.0	40			60				
							3ГЗ	81			24.0	26			30				
36	26	1.0				1	5БКЛ	101	1	0.75	30.0	44	0.38	0.15	60	380			
							2ДЗ	101	ДЗДГБ		28.0	38			60				
							3ГЗ	81			24.0	26			30				
36	27	0.5				1	6БКЛ	101	1	0.75	30.0	46	0.19	0.08	60	380			
							1ДЗ	101	ДЗДГБ		28.0	40			60				
							3ГЗ	81			23.0	26			30				
Разом																			
		58.8											20.04	10.39					
ПРИСТИГАЮЧІ НАСАДЖЕННЯ, ЯКІ В ПРОЕКТНОМУ ПЕРІОДІ ДОСЯГНУТЬ ВІКУ СТИГЛОСТІ																			
17	1	17.0				1	7БКЛ	96	1	0.75	30.0	40	7.14	2.86	60	420			
							2БКЛ	66	ДЗДГБ		27.0	32			60				
							1ГЗ	66			23.0	26			30				
32	8	1.7				1	5БКЛ	96	1	0.65	29.0	40	0.56	0.17	60	330			
							4ДЗ	96	Д2ДГБ		27.0	34			60				
							1ГЗ	96			23.0	32			30				
Разом																			
		18.7											7.70	3.03					
Разом по господарській секції																			
		77.5											27.74	13.42					
Разом по способу рубок																			
		77.5											27.74	13.42					

Філія "Львівське лісове господарство" ДП "Ліси України"
СТАРОСІЛЬСЬКЕ лісництво

Квартал	Виділ, під-виділ	Площа, га	Проектується: Рік рубки (п'ятиріччя)	Спосіб лісовідновлення	Р Т К	Я р у с	Склад насадження	Вік, років	Клас бонітету, тип лісу (ТЛУ)	Повнота	Висота, м	Діаметр, см	Запас на ділі, тис. куб.м	Запас, що вирубується тис. куб.м	%% ділових дерев	Запас на 1 га, куб.м	Схил: Експозиція	Схил: Крутизна	Додаткові відомості: наявність підросту, інформація про підсочку, відвід в рубку
Разом по господарській частині																			
		248.6											71.46	57.14					
Разом по категорії лісів																			
		248.6											71.46	57.14					
Усього																			
		248.6											71.46	57.14					

ФОНД РУБОК ГОЛОВНОГО КОРИСТУВАННЯ на період з 2022 по 2031 рік

Філія "Львівське лісове господарство" ДП "Ліси України"

СУХОДІЛЬСЬКЕ лісництво

Квартал	Виділ, під-виділ	Площа, га	Проектується: Рік рубки (п'ятиріччя)	Спосіб лісовідновлення	Р Т К	Я: рік	Склад насадження	Вік, років	Клас бонітету, тип лісу (ТЛУ)	Повнота	Висота, м	Діаметр, см	Запас на виділі, тис. куб.м	Запас, що вирубується тис. куб.м	%% ділових дерев	Запас на 1 га, куб.м	Схил: Експозиція	Схил: Крутизна	Додаткові відомості: наявність підросту, інформація про підсочку, відвід в рубку
							РЕКРЕАЦІЙНО-ОЗДОРОВЧІ ЛІСИ												
							ГОСПОДАРСЬКА ЧАСТИНА РЕКРЕАЦІЙНО-ОЗДОРОВЧІ ЛІСИ З ОБМЕЖ.РЕЖИМОМ КОРИСТ.НА РІВНИНІ - 7												
							СУЦІЛЬНІ РУБКИ - 1												
							ГОСПОДАРСЬКА СЕКЦІЯ СОСНОВА - 69												
							СТИГЛІ НАСАДЖЕННЯ												
16	3	7.1				1	10СЗ	111	2 ДЗБД	0.50	27.0	36	1.99	1.99	70	280			
42	10	1.4				1	6СЗ	106	1 ДЗГД	0.65	30.0	44	0.49	0.49	60	350			
							1БКЛ	106			32.0	44			60				
							1КЛГ	106			28.0	36			40				
							1БП	81			29.0	36			10				
							1ГЗ	81			20.0	24			10				
Разом		8.5											2.48	2.48					
							ПРИСТИГАЮЧІ НАСАДЖЕННЯ, ЯКІ В ПРОЕКТНОМУ ПЕРІОДІ ДОСЯГНУТЬ ВІКУ СТИГЛОСТІ												
21	13	1.2				1	6СЗ	93	1А ДЗБД	0.60	30.0	36	0.42	0.42	70	350			
							1БП	71			28.0	36			10				
							1ЯВ	93			28.0	36			30				
							1ДЗ	93			27.0	36			60				
							1ГЗ	71			22.0	24			5				
22	1	4.0				1	5СЗ	93	1 ДЗГД	0.70	27.0	36	1.40	1.40	70	350	ПН	10	
							1ЯЛЕ	93			28.0	32			60				
							1ДЗ	93			26.0	32			50				
							1КЛГ	93			26.0	28			20				
							1БП	65			28.0	36			10				
							1ГЗ	65			24.0	26			5				
22	7	2.8				1	5СЗ	93	1 ДЗГД	0.70	27.0	36	0.98	0.98	70	350	ПН	10	
							1ЯЛЕ	93			28.0	32			50				
							1ДЗ	93			26.0	32			60				
							1КЛГ	93			25.0	28			20				
							1ГЗ	65			24.0	26			5				
							1БП	65			28.0	32			20				
37	4	5.3				1	5СЗ	98	1 Д2ДГБ	0.65	29.0	40	1.59	1.59	60	300			
							2БКЛ	71			28.0	40			50				
							3ГЗ	71			22.0	26			10				
37	15	4.8				1	4СЗ	94	1А ДЗГД	0.65	31.0	44	1.92	1.92	65	400			
							3МДЕ	94			33.0	48			75				
							2ГЗ	94			25.0	28			10				
							1ЯВ	94			22.0	32			30				
37	16	3.1				1	6СЗ	98	1А ДЗБД	0.60	31.0	44	1.15	1.15	65	370			
							3БКЛ	71			26.0	36			50				
							1ГЗ	71			22.0	24			10				
84	13	2.6				1	6СЗ	96	1 ДЗДГБ	0.50	28.0	44	0.65	0.65	70	250			
							2ГЗ	96			22.0	26			10				
							1БКЛ	96			28.0	40			60				
							1КЛГ	96			26.0	32			20				

Філія "Львівське лісове господарство" ДП "Ліси України"
СУХОДІЛЬСЬКЕ лісництво

Квартал	Виділ, під-виділ	Площа, га	Проектується: Рік рубки (п'ятиріччя)	Проектується: Спосіб лісовідновлення	Я р у с	Р Т К	Склад насадження	Вік, років	Клас бонітету, тип лісу (ТЛУ)	Повнота	Висота, м	Діаметр, см	Запас на виділі, тис. куб.м	Запас, що вирубується тис. куб.м	%% ділових дерев	Запас на 1 га, куб.м	Схил: Експозиція	Схил: Крутизна	Додаткові відомості: наявність підросту, інформація про підсочку, відвід в рубку
Разом		23.8											8.11	8.11					
Разом по господарській секції		32.3											10.59	10.59					
ГОСПОДАРСЬКА СЕКЦІЯ ЯЛИНОВА ПОХІДНА - 72																			
ПРИСТИГАЮЧІ НАСАДЖЕННЯ, ЯКІ В ПРОЕКТНОМУ ПЕРІОДІ ДОСЯГНУТЬ ВІКУ СТИГЛОСТІ																			
8	3	7.9			1		6ЯЛЕ	52	1Б ДЗБД	0.60	25.0	26	2.13	2.13	70	270			
							1ДЗ	52			21.0	22			50				
							1КЛГ	52			24.0	26			30				
							1БП	52			24.0	26			30				
							1ГЗ	52			19.0	18			10				
8	12	3.8			1		7ЯЛЕ	53	1А ДЗГД	0.65	24.0	26	1.14	1.14	50	300	ПН	10	
							2КЛГ	53			23.0	28			50				
							1ГЗ	53			18.0	18			10				
19	2	5.1			1		6ЯЛЕ	57	1А ДЗГД	0.80	23.0	28	2.04	2.04	60	400	ПНЗ	20	
							1БКЛ	57			22.0	26			60				
							1ДЗ	57			22.0	24			50				
							1ЯВ	57			23.0	24			20				
							1КЛГ	57			22.0	22			30				
21	9	0.6			1		10ЯЛЕ	58	1А ДЗГД	0.50	24.0	26	0.17	0.17	60	290			
66	1	8.5			1		4ЯЛЕ	54	1А ДЗБД	0.60	24.0	26	2.04	2.04	70	240			
							2ДЗ	54			22.0	24			30				
							1БКЛ	54			25.0	28			30				
							1КЛГ	54			24.0	26			20				
							1БП	54			25.0	28			20				
							1ГЗ	54			18.0	18			10				
72	12	2.5			1		6ЯЛЕ	59	1Б ДЗБД	0.60	27.0	26	0.68	0.68	50	270			
							1БКЛ	59			26.0	26			40				
							1КЛГ	59			24.0	26			30				
							1БП	59			21.0	20			20				
							1ГЗ	59			18.0	18			10				
73	1	5.3			1		7ЯЛЕ	58	1Б ДЗБД	0.50	26.0	28	1.54	1.54	70	290			
							2МДЕ	58			29.0	36			80				
							1КЛГ	58			24.0	24			20				
74	9	1.5			1		3ЯЛЕ	54	1А ДЗБД	0.70	22.0	22	0.41	0.41	65	270	ПН	15	
							2КЛГ	54			24.0	28			30				
							2БКЛ	54			26.0	28			30				
							1ДЗ	54			22.0	26			20				
							1ЯВ	54			24.0	24			20				
							1ГЗ	54			16.0	18			10				
Разом		35.2											10.15	10.15					
Разом по господарській секції		35.2											10.15	10.15					

Філія "Львівське лісове господарство" ДП "Ліси України"
СУХОДІЛЬСЬКЕ лісництво

Квартал	Виділ, підвиділ	Площа, га	Проектується: Рік рубки (п'ятиріччя)	Проектується: Спосіб лісовідновлення	Я р у с	Р Т К	Склад насадження	Вік, років	Клас бонітету, тип лісу (ТЛУ)	Повнота	Висота, м	Діаметр, см	Запас на виділі, тис. куб.м	Запас, що вирубується тис. куб.м	%% ділових дерев	Запас на 1 га, куб.м	Схил: Експозиція	Схил: Крутизна	Додаткові відомості: наявність підросту, інформація про підсочку, відвід в рубку
							ГОСПОДАРСЬКА СЕКЦІЯ МОДРИНОВА - 79												
							СТИГЛІ НАСАДЖЕННЯ												
1	4	3.5				1	3МДЕ	53	1В	0.75	28.0	32	0.91	0.91	80	260	ПН	10	
							2ДЧР	53	ДЗГД		25.0	28			50				
							1ЯЗ	53			25.0	28			20				
							1ЯЛЕ	53			23.0	24			50				
							1ДЗ	53			20.0	20			30				
							1ГЗ	53			16.0	16			10				
							1КЛГ	53			20.0	22			20				
8	13	3.0				1	6МДЕ	55	1В	0.70	28.0	32	0.87	0.87	80	290	ПН	10	
							1ЯЛЕ	55	ДЗБД		25.0	28			60				
							1ЯВ	55			23.0	24			20				
							1КЛГ	55			23.0	24			30				
							1ГЗ	55			18.0	18			10				
15	19	0.9				1	6МДЕ	58	1В	0.60	30.0	36	0.29	0.29	80	320			
							2ЯЛЕ	58	ДЗБД		24.0	28			60				
							1ДЗ	58			25.0	28			60				
							1ЯВ	58			26.0	28			30				
15	21	1.0				1	5МДЕ	58	1В	0.60	30.0	36	0.32	0.32	80	320			
							2ЯЛЕ	58	ДЗБД		24.0	26			60				
							2ДЗ	58			25.0	28			50				
							1ЯВ	58			26.0	28			30				
17	27	3.6				1	9МДЕ	56	1Б	0.75	28.0	32	1.40	1.40	80	390			
							1КЛГ	56	ДЗБД		22.0	24			10				
21	15	1.0				1	7МДЕ	55	1В	0.65	30.0	32	0.35	0.35	80	350			
							2БКЛ	55	ДЗБД		22.0	22			40				
							1КЛГ	55			20.0	20			20				
30	10	3.8				1	7МДЕ	56	1В	0.65	29.0	36	1.29	1.29	80	340			
							1ЯЛЕ	56	Д2ДГБ		22.0	24			60				
							1ДЗ	56			21.0	26			40				
							1ЯЗ	56			24.0	28			40				
33	1	4.3				1	9МДЕ	58	1Б	0.60	28.0	36	1.38	1.38	80	320			
							1ЯЛЕ	58	ДЗБД		24.0	28			70				
33	5	4.2				1	9МДЕ	58	1Б	0.60	28.0	32	1.26	1.26	80	300			
							1ЯЛЕ	58	ДЗБД		23.0	26			70				
40	5	0.3				1	5МДЕ	56	1В	0.60	30.0	40	0.09	0.09	80	300			
							3ГЗ	81	ДЗБД		25.0	28			10				
							2СЗ	81			30.0	40			50				
63	6	7.0				1	7МДЕ	55	1Б	0.80	27.0	36	2.45	2.45	75	350			
							1ДЧР	55	ДЗБД		24.0	32			50				
							1БКЛ	55			23.0	26			30				
							1ДЗ	55			22.0	24			50				
64	4	2.7				1	8МДЕ	55	1Г	0.70	31.0	32	1.03	1.03	80	380			
							1КЛГ	55	ДЗБД		24.0	26			20				
							1БП	55			26.0	32			20				
73	2	1.0				1	9МДЕ	55	1В	0.50	28.0	32	0.27	0.27	80	270			
							1ЯЛЕ	55	ДЗБД		20.0	22			60				

Філія "Львівське лісове господарство" ДП "Ліси України"
СУХОДІЛЬСЬКЕ лісництво

Квартал	Виділ, під-виділ	Площа, га	Проектується: Рік рубки (п'ятиріччя)	Спосіб лісовідновлення	Я р у с	Р Т К	Склад насадження	Вік, років	Клас бонітету, тип лісу (ТЛУ)	Повнота	Висота, м	Діаметр, см	Запас на ділі, тис. куб.м	Запас, що ви-рубується тис. куб.м	%% ділових дерев	Запас на 1 га, куб.м	Схил: Експозиція	Схил: Крутизна	Додаткові відомості: наявність підросту, інформація про підсочку, відвід в рубку
Разом		36.3											11.91	11.91					
				ПРИСТИГАЮЧІ НАСАДЖЕННЯ, ЯКІ В ПРОЕКТНОМУ ПЕРІОДІ ДОСЯГНУТЬ ВІКУ СТИГЛОСТІ															
8	6	3.7				1	4МДЕ	45	1Г	0.75	28.0	36	1.07	1.07	80	290			
							1КЛГ	45	ДЗГД		23.0	24			30				
							1ДЗ	45			22.0	26			50				
							1ЯЗ	45			24.0	28			40				
							1ЯВ	50			22.0	24			30				
							1БКЛ	50			26.0	28			60				
							1ГЗ	50			17.0	18			10				
25	3	6.0				1	6МДЕ	45	1В	0.80	26.0	28	1.92	1.92	80	320	ПД	10	
							2БКЛ	51	ДЗБД		27.0	28			50				
							1ЯВ	51			24.0	24			30				
							1ГЗ	45			17.0	18			5				
61	11	3.1				1	8МДЕ	45	1В	0.60	26.0	32	0.90	0.90	80	290			
							2ЯЛЕ	45	ДЗГД		24.0	26			40				
65	10	3.6				1	6МДЕ	45	1Г	0.85	28.0	32	1.44	1.44	75	400			
							1ДЗ	45	ДЗБД		22.0	24			40				
							1ЯЗ	45			24.0	28			30				
							1БП	45			25.0	28			20				
							1БКЛ	45			24.0	24			40				
72	10	8.5				1	6МДЕ	45	1Г	0.60	29.0	36	2.72	2.72	80	320			
							2ЯЛЕ	45	ДЗБД		24.0	26			70				
							1ЯВ	45			20.0	20			30				
							1БКЛ	45			21.0	24			40				
Разом		24.9											8.05	8.05					
Разом по господарській секції		61.2											19.96	19.96					
				ГОСПОДАРСЬКА СЕКЦІЯ ДУБОВА ВИСОКОСТОВБУРНА - 82															
				ПРИСТИГАЮЧІ НАСАДЖЕННЯ, ЯКІ В ПРОЕКТНОМУ ПЕРІОДІ ДОСЯГНУТЬ ВІКУ СТИГЛОСТІ															
19	6	5.0				1	6ДЗ	126	2	0.60	29.0	48	1.50	1.50	50	300			
							2ГЗ	91	ДЗГД		24.0	28			10				
							1БКЛ	126			31.0	48			50				
							1ЯВ	126			29.0	40			50				
77	4	2.3				1	3ДЗ	126	2	0.50	28.0	40	0.51	0.51	50	220			
							3ГЗ	101	ДЗДГБ		24.0	28			10				
							2БКЛ	126			31.0	48			20				
							2ГЗ	71			22.0	24			10				
Разом		7.3											2.01	2.01					
Разом по господарській секції		7.3											2.01	2.01					

Філія "Львівське лісове господарство" ДП "Ліси України"
СУХОДІЛЬСЬКЕ лісництво

Квартал	Виділ, під-виділ	Площа, га	Проектується: Рік рубки (п'ятиріччя)	Спосіб лісовідновлення	Я р у с	Склад насадження	Вік, років	Клас бонітету, тип лісу (ТЛУ)	Повнота	Висота, м	Діаметр, см	Запас на виділі, тис. куб.м	Запас, що вирубується тис. куб.м	%% ділових дерев	Запас на 1 га, куб.м	Схил: Експозиція	Схил: Крутизна	Додаткові відомості: наявність підросту, інформація про підсочку, відвід в рубку
						ГОСПОДАРСЬКА СЕКЦІЯ ДУБА ЧЕРВОНОГО - 88												
						ПРИСТИГАЮЧІ НАСАДЖЕННЯ, ЯКІ В ПРОЕКТНОМУ ПЕРІОДІ ДОСЯГНУТЬ ВІКУ СТИГЛОСТІ												
24	3	1.8			1	8ДЧР	76	1А	0.60	29.0	36	0.54	0.54	50	300			
						1ДЗ	76	ДЗГД		23.0	26			50				
						1ОС	76			25.0	32			5				
Разом																		
		1.8										0.54	0.54					
Разом по господарській секції																		
		1.8										0.54	0.54					
						ГОСПОДАРСЬКА СЕКЦІЯ ГРАБОВА - 94												
						СТИГЛІ НАСАДЖЕННЯ												
50	4	1.1			1	3ГЗ	61	2	0.75	21.0	24	0.28	0.28	10	250			
						2ГЗ	81	ДЗДГБ		23.0	28			10				
						2ДЗ	111			25.0	36			40				
						1БКЛ	81			27.0	36			60				
						1ЛПД	81			24.0	32			10				
						1ЯВ	81			25.0	32			30				
61	30	2.9			1	8ГЗ	81	2	0.60	22.0	28	0.58	0.58	10	200			
						1БКЛ	94	ДЗБД		25.0	40			65				
						1КЛГ	81			23.0	32			20				
61	34	0.5			1	8ГЗ	81	2	0.70	24.0	26	0.13	0.13	20	260			
						1БКЛ	94	ДЗБД		27.0	40			65				
						1КЛГ	94			26.0	32			45				
67	4	12.4			1	5ГЗ	61	2	0.70	21.0	22	2.73	2.73	5	220			
						4ГЗ	81	Д2ГБД		24.0	26			10				
						1БКЛ	81			28.0	40			40				
76	12	3.9			1	5ГЗ	61	2	0.70	20.0	20	0.78	0.78	5	200	ПД	10	
						2БКЛ	61	ДЗБД		23.0	32			30				
						1БП	61			22.0	28			30				
						1КЛГ	61			20.0	28			20				
						1ОС	61			22.0	32			10				
Разом																		
		20.8										4.50	4.50					
						ПРИСТИГАЮЧІ НАСАДЖЕННЯ, ЯКІ В ПРОЕКТНОМУ ПЕРІОДІ ДОСЯГНУТЬ ВІКУ СТИГЛОСТІ												
50	11	5.1			1	6ГЗ	60	1	0.80	22.0	22	1.53	1.53	20	300	ПН	15	
						2БКЛ	60	Д2ДГБ		28.0	32			50				
						2БП	60			27.0	26			30				
Разом																		
		5.1										1.53	1.53					
Разом по господарській секції																		
		25.9										6.03	6.03					
						ГОСПОДАРСЬКА СЕКЦІЯ ЯСЕНЕВА - 97												
						СТИГЛІ НАСАДЖЕННЯ												

Філія "Львівське лісове господарство" ДП "Ліси України"
СУХОДІЛЬСЬКЕ лісництво

Квартал	Виділ, під-виділ	Площа, га	Проектується: Рік рубки (п'ятиріччя)	Спосіб лісовідновлення	Р Т К	Я р у с	Склад насадження	Вік, років	Клас бонітету, тип лісу (ТЛУ)	Повнота	Висота, м	Діаметр, см	Запас на ділі, тис. куб.м	Запас, що вирубується тис. куб.м	%% ділових дерев	Запас на 1 га, куб.м	Схил: Експозиція	Схил: Крутизна	Додаткові відомості: наявність підросту, інформація про підсочку, відвід в рубку
77	22	1.0				1	5ЯЗ	121	1	0.40	32.0	48	0.17	0.17		50			170
							2ГЗ	50	ДЗБД		20.0	20				5			
							1ДЗ	121			30.0	48				60			
							1БКЛ	121			32.0	48				40			
							1ЯВ	50			20.0	20				10			
Разом																			
		1.0											**0.17**	**0.17**					
Разом по господарській секції																			
		1.0											**0.17**	**0.17**					
ГОСПОДАРСЬКА СЕКЦІЯ БЕРЕЗОВА - 110																			
СТИГЛІ НАСАДЖЕННЯ																			
93	4	5.9				1	8БП	61	1А	0.65	26.0	32	1.42	1.42		40			240
							1ОС	61	ДЗГД		24.0	28				20			
							1ГЗ	61			18.0	20				10			
Разом																			
		5.9											**1.42**	**1.42**					
ПРИСТИГАЮЧІ НАСАДЖЕННЯ, ЯКІ В ПРОЕКТНОМУ ПЕРІОДІ ДОСЯГНУТЬ ВІКУ СТИГЛОСТІ																			
11	10	3.2				1	3БП	53	1Б	0.70	**25.0**	**26**	**0.83**	**0.83**		40			**260**
							1ДЗ	53	ДЗДГБ		22.0	24				60			
							2ЯВ	53			24.0	28				30			
							1ЯЛЕ	53			20.0	20				60			
							1ГЗ	53			18.0	18				10			
							1БКЛ	53			26.0	28				50			
							1ОС	53			25.0	32				10			
Разом																			
		3.2											**0.83**	**0.83**					
Разом по господарській секції																			
		9.1											**2.25**	**2.25**					
ГОСПОДАРСЬКА СЕКЦІЯ ЧОРНОВІЛЬХОВА - 112																			
СТИГЛІ НАСАДЖЕННЯ																			
78	15	0.3				1	7ВЛЧ	61	1	0.60	24.0	28	0.08	0.08		30			250
							3ГЗ	61	Д2ГБД		22.0	24				10			
Разом																			
		0.3											**0.08**	**0.08**					
ПРИСТИГАЮЧІ НАСАДЖЕННЯ, ЯКІ В ПРОЕКТНОМУ ПЕРІОДІ ДОСЯГНУТЬ ВІКУ СТИГЛОСТІ																			
61	15	1.3				1	7ВЛЧ	52	1А	0.70	22.0	24	0.30	0.30		40			230
							1КЛГ	52	ДЗГД		23.0	24				40			
							1БП	52			25.0	26				40			
							1ГЗ	52			18.0	18				10			
78	14	1.1				1	3ВЛЧ	60	1А	0.60	25.0	26	0.25	0.25		30			**230**
							3ЯВ	60	Д4ВЛЧ		24.0	26				40			
							2ДЗ	60			23.0	28				**50**			

Філія "Львівське лісове господарство" ДП "Ліси України"
СУХОДІЛЬСЬКЕ лісництво

Квартал	Виділ, під-виділ	Площа, га	Проектується: Рік рубки (п'ятиріччя)	Спосіб лісовідновлення	Р Т К	Я р у с	Склад насадження	Вік, років	Клас бонітету, тип лісу (ТЛУ)	Повнота	Висота, м	Діаметр, см	Запас на виділі, тис. куб.м	Запас, що вирубується тис. куб.м	%% ділових дерев	Запас на 1 га, куб.м	Схил: Експозиція	Схил: Крутизна	Додаткові відомості: наявність підросту, інформація про підсочку, відвід в рубку
							2КЛГ	60			26.0	28				20			
Разом																			
		2.4											0.55	0.55					
Разом по господарській секції																			
		2.7											0.63	0.63					
ГОСПОДАРСЬКА СЕКЦІЯ ОСИКОВА - 113																			
ПРИСТИГАЮЧІ НАСАДЖЕННЯ, ЯКІ В ПРОЕКТНОМУ ПЕРІОДІ ДОСЯГНУТЬ ВІКУ СТИГЛОСТІ																			
59	4	0.5				1	8ОС	36	1Г	0.50	23.0	24	0.09	0.09		5		180	
							1ЯВ	36	ДЗБД		20.0	20				20			
							1ГЗ	36			16.0	16				5			
66	6	0.9				1	6ОС	36	1В	0.70	22.0	22	0.21	0.21		10		230	
							2ГЗ	40	Д2ДГБ		18.0	18				10			
							1КЛГ	40			20.0	20				20			
							1БП	40			24.0	24				15			
Разом																			
		1.4											0.30	0.30					
Разом по господарській секції																			
		1.4											0.30	0.30					
Разом по способу рубок																			
		177.9											52.63	52.63					
ПОСТУПОВІ РУБКИ - 2																			
ГОСПОДАРСЬКА СЕКЦІЯ БУКОВА - 91																			
СТИГЛІ НАСАДЖЕННЯ																			
6	1	0.4				1	7БКЛ	121	1	0.50	30.0	44	0.10	0.10		60		250	
							1БКЛ	81	ДЗГД		27.0	32				60			
							1ВЛЧ	81			25.0	32				30			
							1ГЗ	81			22.0	26				10			
6	36	1.4				1	6БКЛ	121	1	0.40	31.0	48	0.31	0.31		50		220	
							4БКЛ	81	ДЗДГБ		29.0	36				60			
7	1	34.3				1	8БКЛ	105	1	0.85	31.0	40	15.09	3.55		60		440	
							2ГЗ	105	ДЗДГБ		24.0	26				10			
10	5	10.2				1	3БКЛ	116	1	0.60	32.0	52	2.55	0.64		60		250	
							2БКЛ	71	ДЗБД		25.0	32				60			
							2БП	71			25.0	36				20			
							2КЛГ	71			22.0	24				20			
							1ГЗ	71			20.0	20				10			
12	3	5.0				1	6БКЛ	131	1	0.55	33.0	52	1.50	0.27		50		300	
							4БКЛ	91	Д2ДГБ		28.0	36				60			
12	5	2.8				1	6БКЛ	131	1	0.45	31.0	48	0.70	0.70		50		250	
							4БКЛ	91	Д2ДГБ		30.0	36				60			
12	6	0.7				1	6БКЛ	131	1	0.50	33.0	48	0.20	0.20		50		280	
							4БКЛ	91	Д2ДГБ		28.0	36				60			
12	11	1.0				1	10БКЛ	131	1	0.50	33.0	48	0.32	0.32		50		320	

Філія "Львівське лісове господарство" ДП "Ліси України"
СУХОДІЛЬСЬКЕ лісництво

Квартал	Виділ, під-виділ	Площа, га	Проектується: Рік рубки (п'ятиріччя)	Проектується: Спосіб лісовідновлення	Р Т К	Я р у с	Склад насадження	Вік, років	Клас бонітету, тип лісу (ТЛУ)	Повнота	Висота, м	Діаметр, см	Запас на виділі, тис. куб.м	Запас, що вирубується тис. куб.м	%% ділових дерев	Запас на 1 га, куб.м	Схил: Експозиція	Схил: Крутизна	Додаткові відомості: наявність підросту, інформація про підсочку, відвід в рубку
									Д2ДГБ										
12	14	3.2				1	10БКЛ	111	1	0.70	28.0	36	1.15	0.41	60	360			
									Д3ДГБ										
12	19	1.0				1	10БКЛ	131	1	0.50	31.0	40	0.27	0.27	60	270			
									Д2ДГБ										
12	22	2.0				1	6БКЛ	131	1А	0.50	34.0	48	0.60	0.60	50	300			
							4БКЛ	81	Д2ДГБ		29.0	36			60				
12	24	0.7				1	6БКЛ	131	1А	0.50	34.0	48	0.20	0.20	50	290			
							4БКЛ	81	Д2ДГБ		29.0	36			60				
12	31	1.0				1	6БКЛ	131	1	0.50	33.0	48	0.29	0.29	50	290			
							4БКЛ	91	Д2ДГБ		30.0	36			60				
12	32	1.0				1	6БКЛ	131	1	0.50	33.0	48	0.29	0.29	50	290			
							4БКЛ	91	Д2ДГБ		30.0	36			60				
12	37	1.0				1	6БКЛ	131	1	0.50	33.0	48	0.29	0.29	50	290			
							4БКЛ	91	Д2ДГБ		30.0	36			60				
12	38	1.0				1	6БКЛ	131	1	0.50	33.0	48	0.29	0.29	50	290			
							4БКЛ	91	Д2ДГБ		30.0	36			60				
12	39	1.0				1	6БКЛ	131	2	0.35	29.0	48	0.20	0.20	50	200			
							4БКЛ	81	Д3ДГБ		28.0	36			70				
12	40	1.0				1	6БКЛ	131	1	0.45	32.0	48	0.25	0.25	50	250			
							4БКЛ	91	Д2ДГБ		29.0	36			60				
12	41	1.0				1	6БКЛ	131	1	0.40	31.0	48	0.21	0.21	50	210			
							4БКЛ	91	Д2ДГБ		27.0	32			60				
12	42	1.0				1	6БКЛ	131	1	0.40	31.0	48	0.21	0.21	60	210			
							4БКЛ	91	Д2ДГБ		27.0	32			70				
12	43	1.0				1	6БКЛ	131	1	0.30	31.0	48	0.16	0.16	50	160			
							4БКЛ	91	Д2ДГБ		29.0	36			60				
17	8	0.7				1	7БКЛ	131	1	0.50	32.0	48	0.20	0.20	60	290			
							3БКЛ	81	Д2ДГБ		30.0	36			60				
19	4	2.8				1	6БКЛ	131	1	0.75	31.0	52	1.20	0.48	60	430			
							4БКЛ	81	Д2ДГБ		31.0	32			60				
19	9	2.2				1	10БКЛ	131	1	0.70	33.0	48	0.97	0.35	50	440			
									Д2ДГБ										
23	19	1.0				1	8БКЛ	131	1	0.40	31.0	48	0.23	0.23	60	230			
							2БКЛ	91	Д2ДГБ		28.0	32			60				
26	1	28.0				1	7БКЛ	101	1А	0.70	32.0	40	12.60	4.50	60	450			
							2БКЛ	81	Д2ДГБ		29.0	36			60				
							1ГЗ	81			28.0	30			10				
26	3	1.9				1	8БКЛ	131	1А	0.40	34.0	52	0.46	0.46	60	240	ПНЗ	10	
							2БКЛ	91	Д2ДГБ		29.0	36			65				
28	7	1.9				1	7БКЛ	101	1А	0.65	33.0	44	0.72	0.22	60	380			
							2ГЗ	90	Д3ДГБ		27.0	32			20				
							1БКЛ	81			28.0	32			60				
30	9	18.0				1	6БКЛ	120	1	0.80	31.0	44	7.20	3.15	60	400			
							3БКЛ	80	Д2ДГБ		28.0	32			60				
							1ГЗ	80			24.0	26			10				
30	13	11.1				1	9БКЛ	120	1	0.70	31.0	40	4.44	1.59	60	400			
							1ГЗ	90	Д2ДГБ		24.0	28			10				

Філія "Львівське лісове господарство" ДП "Ліси України"
СУХОДІЛЬСЬКЕ лісництво

Квартал	Виділ, підвиділ	Площа, га	Проектується: Рік рубки (п'ятиріччя)	Проектується: Спосіб лісовідновлення	Проектується: Рік	Проектується: Спосіб	Я	Р	Т	К	Склад насадження	Вік, років	Клас бонітету, тип лісу (ТЛУ)	Повнота	Висота, м	Діаметр, см	Запас на виділі, тис. куб.м	Запас, що вирубується тис. куб.м	%% ділових дерев	Запас на 1 га, куб.м	Схил: Експозиція	Схил: Крутизна	Додаткові відомості: наявність підросту, інформація про підсочку, відвід в рубку
31	1	18.3					1				7БКЛ	116	1А	0.70	33.0	44	8.05	2.87	60	440			
											3БКЛ	81	Д3ДГБ		30.0	36			60				
31	17	22.6					1				10БКЛ	121	1А Д2ДГБ	0.80	33.0	40	11.30	4.94	60	500			
32	1	8.6					1				7БКЛ	121	1А	0.65	33.0	40	3.35	1.03	60	390			
											3БКЛ	81	Д2ДГБ		27.0	38			60				
32	4	8.2					1				6БКЛ	121	1А	0.70	33.0	48	3.44	1.23	70	420			
											4БКЛ	81	Д2ДГБ		30.0	36			60				
32	6	14.1					1				3БКЛ	121	1А	0.65	33.0	48	4.79	1.47	60	340			
											3БКЛ	81	Д3ДГБ		30.0	36			60				
											2ДЗ	121			30.0	44			50				
											2ГЗ	101			23.0	26			10				
32	9	0.7					1				6БКЛ	121	1	0.40	30.0	44	0.15	0.15	60	210			
											4БКЛ	81	Д2ДГБ		28.0	32			60				
32	10	0.7					1				6БКЛ	121	1	0.40	30.0	44	0.15	0.15	60	210			
											4БКЛ	81	Д2ДГБ		28.0	32			60				
32	14	1.3					1				6БКЛ	121	1А	0.70	33.0	48	0.55	0.20	70	420			
											4БКЛ	81	Д2ДГБ		30.0	36			60				
34	2	19.5					1				7БКЛ	101	1А	0.65	33.0	44	7.61	2.34	60	390			
											3БКЛ	70	Д3ДГБ		30.0	32			40				
34	3	18.0					1				7БКЛ	101	1	0.60	30.0	40	5.94	1.48	60	330			
											3БКЛ	81	Д3ДГБ		27.0	32			60				
34	4	5.5					1				6БКЛ	101	1	0.55	29.0	32	1.49	0.27	60	270			
											4БКЛ	91	Д3ДГБ		26.0	28			60				
34	5	1.0					1				8БКЛ	101	1А	0.70	31.0	48	0.40	0.14	60	400			
											2БКЛ	81	Д2ДГБ		28.0	32			40				
34	6	1.0					1				8БКЛ	101	1А	0.70	31.0	48	0.40	0.14	60	400			
											2БКЛ	81	Д2ДГБ		28.0	32			40				
34	7	1.0					1				8БКЛ	101	1А	0.70	31.0	42	0.40	0.14	50	400			
											2БКЛ	81	Д2ДГБ		28.0	32			50				
34	8	1.0					1				8БКЛ	101	1А	0.70	31.0	44	0.40	0.14	50	400			
											2БКЛ	81	Д2ДГБ		28.0	32			50				
34	9	1.0					1				8БКЛ	101	1А	0.70	31.0	44	0.40	0.14	50	400			
											2БКЛ	81	Д2ДГБ		28.0	32			50				
35	1	31.5					1				7БКЛ	105	1А	0.60	35.0	40	12.29	3.07	60	390			
											3БКЛ	81	Д2ДГБ		29.0	32			40				
35	2	7.0					1				8БКЛ	110	1А	0.65	33.0	48	2.59	0.80	65	370			
											2БКЛ	91	Д3ДГБ		30.0	36			60				
35	3	13.0					1				7БКЛ	115	1А	0.70	34.0	40	5.46	1.95	60	420			
											3БКЛ	81	Д2ДГБ		29.0	32			50				
37	7	3.6					1				5БКЛ	101	1	0.60	30.0	40	1.15	0.29	60	320			
											2СЗ	101	Д3БД		29.0	40			70				
											3ГЗ	81			24.0	26			10				
39	4	2.0					1				4БКЛ	101	1	0.60	30.0	40	0.60	0.15	60	300	ПН	15	
											4ГЗ	81	Д3ДГБ		25.0	26			20				
											2ДЗ	101			30.0	40			60				
41	5	7.0					1				9БКЛ	101	1А	0.40	33.0	40	1.54	1.54	60	220			
											1ГЗ	91	Д3ДГБ		24.0	26			10				

Філія "Львівське лісове господарство" ДП "Ліси України"
СУХОДІЛЬСЬКЕ лісництво

Квартал	Виділ, під-виділ	Площа, га	Проектується: Рік рубки (п'ятиріччя)	Проектується: Спосіб лісовідновлення	Я р у с	Р Т К	Склад насадження	Вік, років	Клас бонітету, тип лісу (ТЛУ)	Повнота	Висота, м	Діаметр, см	Запас на виділі, тис. куб.м	Запас, що вирубується тис. куб.м	%% ділових дерев	Запас на 1 га, куб.м	Схил: Експозиція	Схил: Крутизна	Додаткові відомості: наявність підросту, інформація про підсочку, відвід в рубку
52	20	1.2			1		4БКЛ	101	1	0.50	30.0	44	0.26	0.26	60	220			
							4БКЛ	81	Д2ДГБ		22.0	24			10				
							2ГЗ	81			25.0	26			15				
60	14	1.7			1		5БКЛ	101	1	0.50	30.0	48	0.44	0.44	15	260			
							3ГЗ	101	Д3БД		24.0	28			10				
							2ЯВ	101			29.0	44			40				
73	8	4.9			1		9БКЛ	111	1	0.45	31.0	40	1.13	1.13	50	230			
							1ГЗ	81	Д3ДГБ		22.0	30			10				
76	15	3.0			1		7БКЛ	101	1А	0.70	33.0	46	1.08	0.39	60	360			
							3БКЛ	61	Д2ДГБ		21.0	32			50				
76	21	1.8			1		10БКЛ	121	1А Д3ДГБ	0.50	33.0	48	0.54	0.54	50	300			
76	23	1.0			1		10БКЛ	111	1 Д3ДГБ	0.50	30.0	44	0.27	0.27	60	270			
76	25	1.0			1		9БКЛ	111	1	0.50	31.0	44	0.30	0.30	60	300			
							1ГЗ	111	Д3ДГБ		27.0	28			20				
76	27	1.0			1		7БКЛ	111	1	0.50	31.0	48	0.30	0.30	60	300			
							3БКЛ	76	Д2ДГБ		27.0	32			70				
76	28	1.0			1		7БКЛ	111	1	0.40	28.0	48	0.21	0.21	60	210			
							3БКЛ	86	Д2ДГБ		27.0	32			70				
76	29	6.0			1		7БКЛ	111	1	0.55	31.0	48	1.80	0.33	60	300			
							3БКЛ	81	Д2ДГБ		27.0	30			40				
76	34	1.0			1		9БКЛ	121	1	0.50	30.0	44	0.28	0.28	60	280			
							1ГЗ	81	Д3ДГБ		27.0	28			10				
76	36	1.0			1		6БКЛ	121	1	0.40	29.0	46	0.20	0.20	60	200			
							4БКЛ	81	Д2ДГБ		28.0	32			60				
76	39	1.0			1		7БКЛ	111	1	0.50	31.0	48	0.31	0.31	60	310			
							3БКЛ	76	Д2ДГБ		30.0	48			60				
76	40	1.7			1		7БКЛ	111	1	0.45	30.0	48	0.43	0.43	60	250			
							3БКЛ	76	Д2ДГБ		27.0	32			70				
76	41	1.0			1		7БКЛ	111	1	0.40	30.0	48	0.23	0.23	50	230			
							3БКЛ	76	Д2ДГБ		27.0	32			70				
77	7	3.8			1		8БКЛ	101	1А	0.65	31.0	48	1.44	0.44	60	380			
							2БКЛ	81	Д2ДГБ		32.0	42			50				
77	9	1.0			1		8БКЛ	121	1А	0.50	33.0	48	0.30	0.30	60	300			
							1БКЛ	81	Д2ДГБ		29.0	32			60				
							1ГЗ	81			25.0	28			10				
77	12	0.4			1		7БКЛ	121	1	0.40	31.0	44	0.09	0.09	40	220			
							3БКЛ	81	Д2ДГБ		29.0	36			40				
79	7	3.5			1		4БКЛ	121	1	0.70	31.0	48	1.40	0.50	55	400			
							2БКЛ	81	Д2ДГБ		32.0	44			55				
							2ДЗ	121			30.0	44			50				
							2ГЗ	81			25.0	28			10				
79	15	3.0			1		4БКЛ	116	1	0.75	30.0	44	1.05	0.42	60	350			
							4ГЗ	81	Д2ДГБ		25.0	26			10				
							2ДЗ	116			28.0	48			50				
79	18	3.6			1		4БКЛ	121	1	0.60	32.0	48	1.04	0.26	60	290			
							3ГЗ	81	Д2ДГБ		25.0	26			10				

Філія "Львівське лісове господарство" ДП "Ліси України"
СУХОДІЛЬСЬКЕ лісництво

Квартал	Виділ, під-виділ	Площа, га	Проектується: Рік рубки (п'ятиріччя)	Спосіб лісовідновлення	Я р у с	Т К	Склад насадження	Вік, років	Клас бонітету, тип лісу (ТЛУ)	Повнота	Висота, м	Діаметр, см	Запас на ділі, тис. куб.м	Запас, що вирубується тис. куб.м	%% ділових дерев	Запас на 1 га, куб.м	Схил: Експозиція	Схил: Крутизна	Додаткові відомості: наявність підросту, інформація про підсочку, відвід в рубку
							2БКЛ	81			29.0	40			50				
							1ДЗ	121			28.0	40			50				
79	23	1.0				1	4БКЛ	121	1	0.60	32.0	48	0.29	0.07	60	290			
							3ГЗ	81	Д2ДГБ		25.0	26			10				
							2БКЛ	81			29.0	40			50				
							1ДЗ	121			28.0	40			50				
84	6	15.0				1	6БКЛ	121	1	0.40	30.0	48	3.45	3.45	50	230			
							4БКЛ	81	Д2ДГБ		28.0	32			50				
84	19	1.1				1	6БКЛ	101	1А	0.40	32.0	52	0.28	0.28	60	250			
							4ГЗ	81	Д2ДГБ		28.0	32			15				
Разом																			
		386.6											142.77	57.00					
ПРИСТИГАЮЧІ НАСАДЖЕННЯ, ЯКІ В ПРОЕКТНОМУ ПЕРІОДІ ДОСЯГНУТЬ ВІКУ СТИГЛОСТІ																			
9	10	2.4				1	4БКЛ	96	1А	0.60	32.0	48	0.77	0.19	60	320			
							2ДЗ	96	ДЗБД		29.0	40			60				
							2СЗ	96			33.0	52			70				
							1КЛГ	96			25.0	28			10				
							1ГЗ	66			21.0	24			10				
13	1	15.4				1	8БКЛ	96	1А	0.80	32.0	40	6.62	2.90	60	430			
							1БКЛ	56	Д2ДГБ		26.0	28			50				
							1ГЗ	96			24.0	26			10				
26	8	2.0				1	10БКЛ	100	1А	0.40	32.0	40	0.52	0.52	60	260			
									Д2ДГБ										
47	1	21.0				1	7БКЛ	96	1	0.75	30.0	40	7.35	2.94	60	350			
							1ДЗ	96	ДЗДГБ		27.0	36			50				
							1БП	96			28.0	36			20				
							1ГЗ	96			21.0	22			10				
Разом																			
		40.8											15.26	6.55					
Разом по господарській секції																			
		427.4											158.03	63.55					
Разом по способу рубок																			
		427.4											158.03	63.55					
ВИБІРКОВІ РУБКИ - 3																			
ГОСПОДАРСЬКА СЕКЦІЯ БУКОВА - 91																			
СТИГЛІ НАСАДЖЕННЯ																			
77	19	3.3				1	7БКЛ	121	1	0.40	31.0	40	0.76	0.20	50	230			
							3БКЛ	81	Д2ДГБ		28.0	32			50				
						2	8БКЛ	45		0.40	14.0	16	0.25		20	75			
							2ГЗ	45			12.0	12			10				
Разом																			
		3.3											1.01	0.20					
Разом по господарській секції																			

Філія "Львівське лісове господарство" ДП "Ліси України"
СУХОДІЛЬСЬКЕ лісництво

Квартал	Виділ, підвиділ	Площа, га	Проектується: Рік рубки (п'ятиріччя)	Проектується: Спосіб лісовідновлення	Проектується: Рік	Проектується: Спосіб	Я: Р	Я: Т	Я: К	Склад насадження	Вік, років	Клас бонітету, тип лісу (ТЛУ)	Повнота	Висота, м	Діаметр, см	Запас на виділі, тис. куб.м	Запас, що вирубується тис. куб.м	%% ділових дерев	Запас на 1 га, куб.м	Схил: Експозиція	Схил: Крутизна	Додаткові відомості: наявність підросту, інформація про підсочку, відвід в рубку
		3.3														1.01	0.20					
Разом по способу рубок																						
		3.3														1.01	0.20					
Разом по господарській частині																						
		608.6														211.67	116.38					
Разом по категорії лісів																						
		608.6														211.67	116.38					
Усього																						
		608.6														211.67	116.38					

Додаток П

Звіт

з науково-дослідної роботи
«Польові дослідження стану видів флори та фауни, рослинних угруповань, природних оселищ та середовищ існування тварин» на території планованої діяльності Філії «Львівське лісове господарство» ДП «Ліси України»

Львів - 2026

Інтенсивний антропогенний вплив на біорізноманіття ставить під загрозу існування місцезростань рідкісних та зникаючих видів. У зв'язку з цим необхідно обстежити ділянки, де планується провадження планованої діяльності Філії «Львівське лісове господарство» ДП «Ліси України» і виключити із фонду рубок ділянки, на яких збереглись рідкісні види та угруповання.

Мета і завдання дослідження. Мета роботи полягає у встановленні еколого-ценотичних особливостей рослинного покриву, виявлення місцезнаходження видів флори, фауни та угруповань, які підлягають охороні та збереженню: об'єкти Червоної книги України; види з додатків 1, 2 і 3 до Конвенції про охорону дикої флори і фауни та природних середовищ існування у Європі (Бернської Конвенції) та з додатку 1 Резолюції №6 (1998) даної Конвенції; рослинні угруповання, занесені до Зеленої книги України; природні оселища (біотопи), що підлягають збереженню з додатку Резолюції 4 (1998) до Бернської Конвенції на ділянках, де планується провадження планованої діяльності Філії «Львівське лісове господарство» ДП «Ліси України».

Для досягнення мети передбачено виконати наступні завдання:

- дослідити рослинний покрив в лісах Філії «Львівське лісове господарство» ДП «Ліси України»;
- встановити наявність рідкісних і зникаючих видів флори та фауни (видів Червоної книги України та Резолюції 6 Бернської конвенції);
- встановити наявність угруповань Зеленої книги України та оселищ Резолюції 4 Бернської конвенції;
- встановити наявність об'єктів природно-заповідного фонду України та «Смарагдової мережі України»;
- установити можливий вплив планової діяльності на природні комплекси;

Об'єкт дослідження – біорізноманіття в лісах Філії «Львівське лісове господарство» ДП «Ліси України».

Предмет дослідження – поширення, еколого-ценотичні особливості та охорона видів флори та фауни на території планованої діяльності.

Методи дослідження: польові (флористичні та еколого-популяційні) здійснювалися маршрутно-експедиційним способом; камеральні

(ідентифікаційний, обробка гербарних колекцій, ботаніко-географічний, порівняльно-флористичний, картографічний) методи.

За матеріалами дослідження складено квартально-видільний перелік місцезнаходження видів флори, фауни та угруповань, які підлягають охороні та збереженню: об’єкти Червоної книги України; види з додатків 1, 2 і 3 до Конвенції про охорону дикої флори і фауни та природних середовищ існування у Європі (Бернської Конвенції) та з додатку 1 Резолюції №6 (1998) даної Конвенції; рослинні угруповання, занесені до Зеленої книги України; природні оселища (біотопи), що підлягають збереженню з додатку Резолюції 4 (1998) до Бернської Конвенції в межах Філії «Львівське лісове господарство» ДП «Ліси України» для подальшого моніторингу за їхнім станом.

Складені списки раритетних видів та угруповань є репрезентативними для території Філії «Львівське лісове господарство» ДП «Ліси України».

11-15 вересня 2023 року, 11-15 березня, 6-10 травня 2024 року, 26-28 травня 2025 року, 27-29 квітня 2026 року обстежені ділянки, що заплановані для проведення рубок головного користування на період з 2022 по 2031 роки та прилеглі території в межах 100 м робочою групою у складі:

Глінська Світлана Олегівна – кандидат біологічних наук;

Провідний інженер лісового господарства сектору лісового господарства у Львівській області відділу лісового господарства Філії "Карпатський лісовий офіс" ДП "Ліси України" Руслан Дацків;

Лісничий Борщовицького лісництва - Малиновський Михайло Григорович;

Лісничий Великолюбінського лісництва - Коваліско Ігор Богданович;

Лісничий Винниківського лісництва - Гимон Богдан Несторович;

Лісничий Завадівського лісництва - Трубич Степан Михайлович;

Лісничий Красівського лісництва - Олійник Зеновій Михайлович;

Лісничий Лапаївського лісництва - Шимків Віталій Йосипович;

Лісничий Липниківського лісництва - Дручок Богдан Романович;

Лісничий Товщівського лісництва - Якимів Володимимр Михайлович;

Лісничий Брюховицько-Львівського лісництва - Вінярський Михайло Павлович;

Лісничий Грядівського лісництва - Комарницький Ігор Антонович;
Лісничий Старосільського лісництва - Михаліна Андрій Леонідович;
Лісничий Перемишлянського лісництва - Голод Іван Зіновійович;
Лісничий Свірзького лісництва - Борщ Володимир Богданович;
Лісничий Суходільського лісництва - Братасюк Олександр Богданович;
Лісничий Романівського лісництва - Коваленко Борис Миколайович;
Лісничий Коростянського лісництва - Шандаровський Роман Зеновійович;
Лісничий Брюховицького лісництва - Ляска Данило Кирилович;
Лісничий Бутинського лісництва - Бутинець Богдан Олексійович;
Лісничий Великомостівського лісництва - Грицак Володимир Миколайович;
Лісничий В'язівського лісництва - Мавдрик Андрій Юрійович;
Лісничий Зіболківського лісництва - Купецький Роман Васильович;
Лісничий Любельського лісництва - Мартинів Сергій Михайлович;
Лісничий Низівського лісництва - Михайлюк Михайло Іванович;
Лісничий Соснівського лісництва - Осташевський Андрій Володимирович.

У ході складання маршрутних шляхів було проаналізовано таксаційні матеріали з метою деталізації складу, структури, віку деревостанів, для побудови найбільш доцільних та оптимізованих шляхів обстеження.

Для кожного лісництва складено карти поширення раритетних видів та угруповань. На планово-картографічному матеріалі зазначено об'єкти планованої діяльності, раритетні види і угруповання та об'єкти природно-заповідного фону.

Дослідження проводилося у кварталах, де запланована планова діяльність у кількох суміжних виділах та вздовж маршрутів нанесених на картах. Це дозволило обстежити ділянки фонду головного користування і скласти переліки раритетних видів та угруповань для філії.

Незважаючи на це передбачено повторно обстежити кожну ділянку перед початком планової діяльності під час моніторингу, оскільки фонд рубок головного користування розрахований на 10 років і через кілька років можливе виявлення нових місцезнаходжень раритетних видів та угруповань.

1. Характеристика Філії «Львівське лісове господарство» ДП «Ліси України»

Філія «Львівське лісове господарство» Державного спеціалізованого господарського підприємства «Ліси України» розташована в центральній і південно-західній частині Львівської області на території Львівського, Стрийського, Шептицького та Яворівського адміністративних районів. Контора підприємства знаходиться у м. Львів.

Поділ лісів за лісництвами наведено на рис. 1.1.

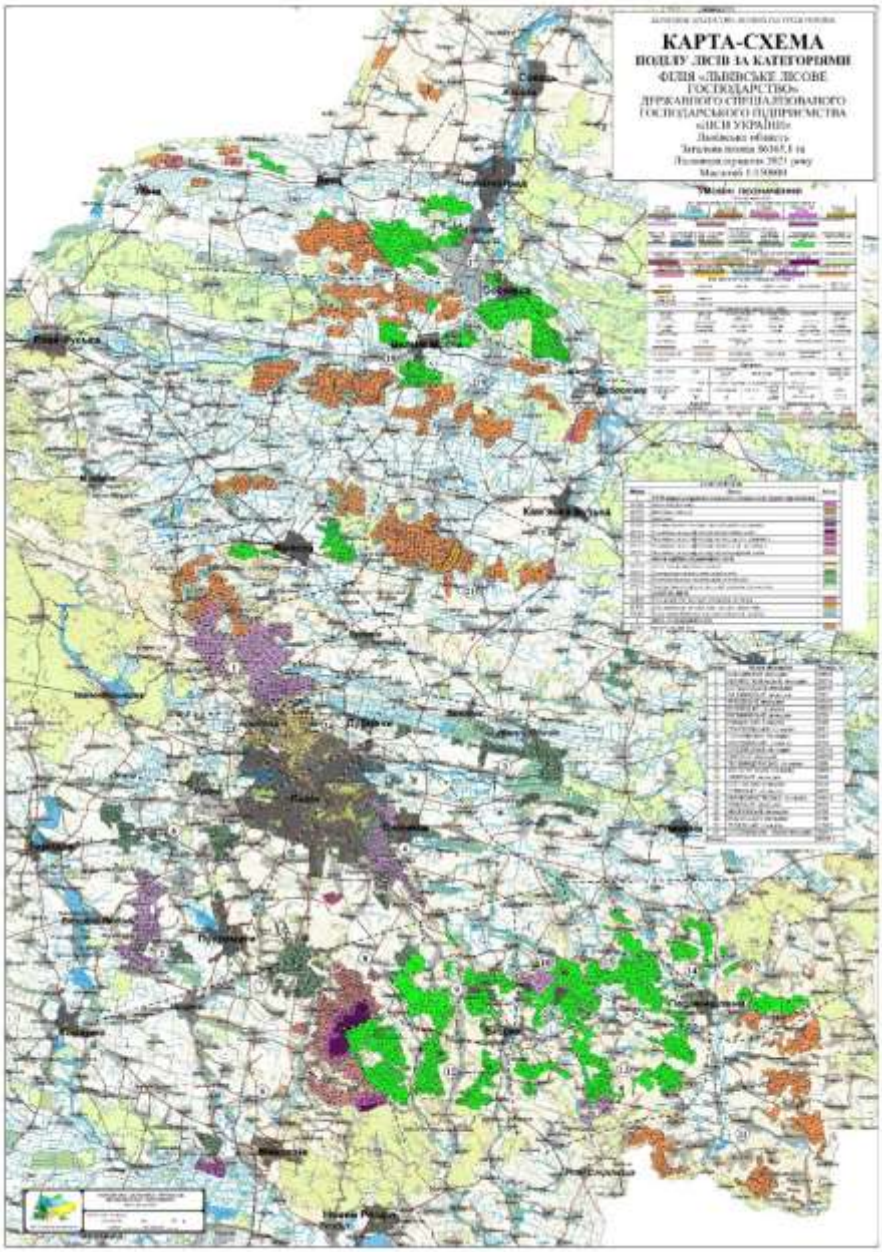

Рис. 1.1. Карта поділу лісів за лісництвами

Адміністративно-організаційна структура філії наводиться в таблиці 1.1.

Таблиця 1.1.

Адміністративно-організаційна структура філії

Лісництво	Адміністративний район	Площа, га
Завадівське	Львівський	2263.2
	Яворівський	1307.6
Разом		3570.8
Великолюбіньське	Львівський	2587.8
Борщовицьке	Львівський	2696.6
Винниківське	Львівський	2767.0
Красівське	Львівський	206.4
	Стрийський	3798.5
Разом		4004.9
Лапаївське	Львівський	2041.5
	Яворівський	218.0
Разом		2259.5
Липниківське	Львівський	2559.0
Товщівське	Львівський	2020.0
Старосільське	Львівський	3671.0
Романівське	Львівський	3091.0
Брюховицьке	Львівський	4779.0
Суходільське	Львівський	4903.5
	Стрийський	67.0
Разом		4970.5
Свірзьке	Львівський	4415.8
Перемишлянське	Львівський	3358.0
Короснянське	Львівський	2419.7
Низівське	Шептицький	5048.0
Соснівське	Шептицький	5054.0
Бутинське	Львівський	562.0
	Шептицький	4254.0
Разом		4816.0
Великомостівське	Львівський	512.0
	Шептицький	4172.2
Разом		4684.2
Вязівське	Львівський	5076.0
Зіболківське	Львівський	4795.0
Любельське	Львівський	2932.0
	Шептицький	1267.0
Разом		4199.0
Грядівське	Львівський	1718.2
Брюховицьке	Львівський	1604.1
Разом по підприємству		86165.1

Поділ лісів на категорії

Існуючий поділ лісів на категорії проведено згідно постанови КМ України від 16.04.07р. № 733 “Порядок поділу лісів на категорії та виділення особливо захисних лісових ділянок”, постанов КМ України від 30 січня 2019 р. № 55 “Про затвердження переліку автомобільних доріг загального користування державного значення” (табл.1.2.).

Таблиця 1.2.

Категорії лісів

Категорії лісів	**Площа за даними Лісовпорядкування**	
	га	**%**
Ліси природоохоронного, наукового, історико-культурного призначення		
Заповідні урочища	103,7	0,1
Пам’ятки природи	5,2	
Заказники	9814,1	11,4
Ліси наукового призначення, включаючи генетичні резервати	435,7	0,5
Регіональні ландшафтні парки (заповідна зона)	920,5	1,1
Регіональні ландшафтні парки (зона регульованої рекреації)	951,4	1,1
Регіональні ландшафтні парки (зона стаціонарної рекреації)	153	0,2
Регіональні ландшафтні парки (господарська зона)	4156,1	4,8
Разом по категорії лісу:	16539,7	19,2
Рекреаційно-оздоровчі ліси		
Лісові ділянки у межах міст, селищ та інших населених пунктів	2027,3	2,4
Лісопаркова частина лісів зелених зон	9150,8	10,6
Лісогосподарська частина лісів зелених зон	28611	33,2
Рекреаційно-оздоровчі ліси поза межами зелених зон	1433,8	1,7
Разом по категорії лісу:	1745,5	2,0
Захисні ліси		
Лісові ділянки, які прилягають до смуг відведення залізниць	665,5	0,7
Лісові ділянки, що прилягають до смуг відведення автомобільних доріг державного значення	486,6	0,6
Лісові ділянки уздовж берегів річок, навколо озер та інших водних об’єктів	593,4	0,7
Разом по категорії лісу:	1745,5	2,0
Експлуатаційні ліси		
Експлуатаційні ліси	26657,0	30,9
Разом по підприємству:	**86165,1**	***100,0***

Існуючий поділ площі на категорії лісів відповідає господарському призначенню, природним та економічним умовам району розташування філії.

За результатами аналізу відповідності показників ідентифікованих ділянок до критеріїв пралісів, квазіпралісів та природних лісів згідно матеріалів лісовпорядкування у Філії «Львівське лісове господарство» ДП «Ліси України» виявлено 30,8 га природних лісів (табл.1.3.).

Таблиця 1.3.

Наявність пралісів, квазіпралісів і природних лісів

Назва лісництва	**Квартал**	**Виділ, підвиділ**	**Площа, га**	**Коротка характеристика території**
Природні ліси				
Красівське	58	18, 19	30,8	Унікальні залишки корінного природного старовікового лісу
	61	5		
	62	1, 4, 6		

В межах Філії «Львівське лісове господарство» ДП «Ліси України» виявлено деревостани площею 4449,7 га у віці старше 120 років (табл.1.4.).

Таблиця 1.4.

Деревостани віком старше 120 років

Лісництво	**Квартал**	**Виділ**	**Площа вид. (га)**	**Головна порода**	**Вік**
Завадівське	2	4	2,3	бук лісовий	122
Завадівське	2	15	6,2	бук лісовий	122
Завадівське	5	12	3,1	бук лісовий	122
Завадівське	5	14	3,4	липа дрібнолиста	142
Завадівське	8	3	2,6	бук лісовий	122
Завадівське	11	9	2,4	бук лісовий	142
Завадівське	11	12	1,8	бук лісовий	127
Завадівське	12	3	1,4	липа дрібнолиста	132
Завадівське	12	16	0,6	бук лісовий	137
Завадівське	16	4	1,7	бук лісовий	122
Завадівське	18	17	1,4	сосна звичайна	122
Завадівське	18	25	0,9	бук лісовий	122
Завадівське	19	21	0,9	бук лісовий	147
Завадівське	22	1	3,2	бук лісовий	142

Лісництво	Квартал	Виділ	Площа вид. (га)	Головна порода	Вік
Завадівське	22	2	2,6	бук лісовий	142
Завадівське	22	6	1,2	бук лісовий	122
Завадівське	22	9	1,9	бук лісовий	122
Завадівське	22	20	5,5	бук лісовий	122
Завадівське	22	22	2,8	бук лісовий	122
Завадівське	22	23	2,5	бук лісовий	152
Завадівське	23	22	2,7	бук лісовий	122
Завадівське	23	24	2,5	бук лісовий	122
Завадівське	23	28	4,2	бук лісовий	132
Завадівське	26	1	0,8	бук лісовий	122
Завадівське	26	3	2,8	бук лісовий	132
Завадівське	27	2	2,3	бук лісовий	122
Завадівське	27	3	2,2	бук лісовий	122
Завадівське	27	5	4,2	бук лісовий	132
Завадівське	29	1	2,6	бук лісовий	122
Завадівське	29	13	2,0	бук лісовий	122
Завадівське	30	5	1,0	бук лісовий	127
Завадівське	30	8	2,0	бук лісовий	122
Завадівське	30	9	1,2	бук лісовий	132
Завадівське	30	14	1,2	сосна звичайна	122
Завадівське	31	16	2,8	бук лісовий	157
Завадівське	33	21	1,1	бук лісовий	122
Завадівське	34	1	1,7	бук лісовий	122
Завадівське	35	5	2,4	бук лісовий	122
Завадівське	35	6	5,9	бук лісовий	122
Завадівське	35	10	0,8	бук лісовий	122
Завадівське	35	11	1,0	бук лісовий	122
Завадівське	35	12	0,8	бук лісовий	142
Завадівське	36	14	4,2	бук лісовий	122
Завадівське	36	17	1,9	бук лісовий	122
Завадівське	36	20	5,2	бук лісовий	122
Завадівське	36	21	1,1	бук лісовий	122
Завадівське	36	25	2,9	бук лісовий	122
Завадівське	38	13	5,7	бук лісовий	122
Завадівське	40	25	1,8	бук лісовий	132
Завадівське	40	28	1,1	бук лісовий	132
Завадівське	40	31	0,4	дуб звичайний	132
Завадівське	40	33	3,4	бук лісовий	132
Завадівське	40	36	3,1	бук лісовий	132
Завадівське	41	19	0,5	бук лісовий	127
Завадівське	42	4	5,9	бук лісовий	122
Завадівське	42	12	1,7	бук лісовий	122
Завадівське	42	14	4,4	бук лісовий	122

Лісництво	Квартал	Виділ	Площа вид. (га)	Головна порода	Вік
Завадівське	42	17	3,3	бук лісовий	127
Завадівське	42	18	2,1	бук лісовий	122
Завадівське	43	2	2,4	бук лісовий	122
Завадівське	43	3	1,6	бук лісовий	122
Завадівське	43	6	1,6	бук лісовий	142
Завадівське	43	7	0,9	бук лісовий	142
Завадівське	43	8	3,6	бук лісовий	132
Завадівське	43	10	7,3	бук лісовий	122
Завадівське	43	11	5,2	бук лісовий	122
Завадівське	43	14	13,5	бук лісовий	132
Завадівське	44	4	3,4	бук лісовий	132
Завадівське	44	10	1,1	бук лісовий	142
Завадівське	44	16	3,0	бук лісовий	132
Завадівське	44	30	6,7	бук лісовий	142
Завадівське	44	32	2,9	бук лісовий	132
Завадівське	46	5	7,0	бук лісовий	122
Завадівське	46	6	1,8	бук лісовий	122
Завадівське	46	8	5,5	бук лісовий	152
Завадівське	46	9	2,1	бук лісовий	132
Завадівське	47	6	8,3	бук лісовий	142
Завадівське	51	2	4,0	бук лісовий	122
Завадівське	51	5	3,5	бук лісовий	122
Завадівське	51	11	2,8	бук лісовий	122
Завадівське	52	1	1,5	бук лісовий	132
Завадівське	52	5	6,0	бук лісовий	122
Завадівське	52	10	2,4	бук лісовий	122
Завадівське	53	10	1,8	дуб звичайний	122
Завадівське	54	24	0,9	бук лісовий	122
Завадівське	54	29	1,1	бук лісовий	122
Завадівське	54	30	1,3	бук лісовий	132
Завадівське	54	42	0,5	бук лісовий	122
Завадівське	54	43	6,3	бук лісовий	122
Завадівське	54	45	0,7	бук лісовий	122
Завадівське	56	15	5,8	бук лісовий	122
Завадівське	57	10	1,4	бук лісовий	122
Завадівське	57	11	2,8	бук лісовий	132
Завадівське	57	12	3,8	бук лісовий	122
Завадівське	57	20	2,0	бук лісовий	142
Завадівське	58	17	5,8	бук лісовий	127
Завадівське	58	19	4,1	бук лісовий	132
Завадівське	58	23	0,5	бук лісовий	132
Завадівське	60	8	3,3	бук лісовий	127
Завадівське	60	11	6,0	бук лісовий	122

Лісництво	Квартал	Виділ	Площа вид. (га)	Головна порода	Вік
Завадівське	60	13	1,9	бук лісовий	122
Завадівське	60	19	1,5	бук лісовий	122
Завадівське	61	3	1,5	бук лісовий	122
Завадівське	61	5	3,6	бук лісовий	132
Завадівське	61	7	1,9	бук лісовий	122
Завадівське	61	13	2,8	бук лісовий	132
Завадівське	61	16	5,4	бук лісовий	132
Завадівське	61	19	4,0	бук лісовий	132
Завадівське	61	20	2,9	бук лісовий	122
Завадівське	61	22	2,2	бук лісовий	132
Завадівське	61	23	2,4	бук лісовий	132
Завадівське	61	26	2,0	бук лісовий	127
Завадівське	62	8	2,0	бук лісовий	132
Завадівське	62	20	2,1	бук лісовий	132
Завадівське	63	13	1,8	бук лісовий	132
Завадівське	63	17	0,9	дуб звичайний	122
Завадівське	64	8	0,5	бук лісовий	132
Завадівське	65	12	1,9	бук лісовий	122
Завадівське	65	21	4,2	бук лісовий	122
Завадівське	65	22	0,8	бук лісовий	122
Завадівське	65	23	1,7	бук лісовий	122
Завадівське	65	24	0,5	сосна звичайна	122
Завадівське	65	32	1,0	дуб звичайний	122
Завадівське	66	3	1,0	сосна звичайна	132
Завадівське	66	7	5,3	бук лісовий	122
Завадівське	66	34	2,4	бук лісовий	132
Завадівське	67	2	1,6	сосна звичайна	132
Завадівське	67	3	1,6	дуб звичайний	122
Завадівське	67	5	0,6	дуб звичайний	162
Великолюбіньське	90	1	5,5	дуб звичайний	131
Великолюбіньське	95	9	0,8	дуб звичайний	150
Великолюбіньське	103	7	2,5	дуб звичайний	141
Борщовицьке	11	2	0,8	дуб звичайний	132
Борщовицьке	11	4	1,0	дуб звичайний	122
Борщовицьке	11	8	10,0	дуб звичайний	122
Борщовицьке	11	14	5,2	дуб звичайний	162
Борщовицьке	12	15	4,1	дуб звичайний	122
Борщовицьке	13	39	2,6	сосна звичайна	122
Борщовицьке	16	1	3,3	дуб звичайний	122
Борщовицьке	16	11	1,6	дуб звичайний	142
Борщовицьке	16	12	1,4	дуб звичайний	142
Борщовицьке	16	13	4,2	дуб звичайний	122
Борщовицьке	16	14	1,5	сосна звичайна	122

Лісництво	Квартал	Виділ	Площа вид. (га)	Головна порода	Вік
Борщовицьке	16	15	1,5	сосна звичайна	132
Борщовицьке	16	19	0,9	дуб звичайний	122
Борщовицьке	16	23	2,4	дуб звичайний	122
Борщовицьке	16	24	2,0	дуб звичайний	122
Борщовицьке	16	27	2,3	сосна звичайна	122
Борщовицьке	17	9	7,7	сосна звичайна	122
Борщовицьке	17	11	4,9	дуб звичайний	132
Борщовицьке	18	20	3,6	дуб звичайний	137
Борщовицьке	20	2	8,0	дуб звичайний	132
Борщовицьке	22	10	3,3	дуб звичайний	122
Борщовицьке	23	3	1,1	дуб звичайний	142
Борщовицьке	23	5	1,9	дуб звичайний	142
Борщовицьке	23	7	3,4	сосна звичайна	122
Борщовицьке	23	15	3,5	сосна звичайна	127
Борщовицьке	26	9	3,6	дуб звичайний	127
Борщовицьке	26	18	1,3	дуб звичайний	122
Борщовицьке	26	19	0,6	дуб звичайний	122
Борщовицьке	26	22	1,2	дуб звичайний	132
Борщовицьке	28	13	7,5	дуб звичайний	122
Борщовицьке	28	16	4,1	дуб звичайний	122
Борщовицьке	28	17	0,8	модрина європейська	122
Борщовицьке	31	8	2,1	дуб звичайний	122
Борщовицьке	31	20	1,1	дуб звичайний	142
Борщовицьке	34	13	3,0	дуб звичайний	132
Борщовицьке	34	15	0,7	дуб звичайний	132
Борщовицьке	38	15	3,2	дуб звичайний	132
Борщовицьке	38	22	2,2	дуб звичайний	142
Борщовицьке	39	3	2,4	дуб звичайний	132
Борщовицьке	39	7	4,7	дуб звичайний	132
Борщовицьке	39	17	0,6	дуб звичайний	142
Борщовицьке	39	20	0,6	дуб звичайний	132
Борщовицьке	43	6	0,7	дуб звичайний	122
Борщовицьке	44	3	2,3	сосна звичайна	127
Борщовицьке	45	1	0,7	дуб звичайний	142
Борщовицьке	45	2	4,4	сосна звичайна	132
Борщовицьке	45	14	1,8	дуб звичайний	132
Борщовицьке	56	15	3,4	дуб звичайний	142
Борщовицьке	58	13	1,8	дуб звичайний	122
Борщовицьке	59	1	0,4	дуб звичайний	142
Борщовицьке	59	20	3,2	дуб звичайний	132
Борщовицьке	60	5	2,2	дуб звичайний	152
Борщовицьке	60	7	0,3	дуб звичайний	132

Лісництво	Квартал	Виділ	Площа вид. (га)	Головна порода	Вік
Борщовицьке	60	8	1,6	дуб звичайний	122
Борщовицьке	60	12	3,1	дуб звичайний	122
Борщовицьке	60	13	6,5	дуб звичайний	132
Борщовицьке	62	7	0,5	дуб звичайний	152
Борщовицьке	62	12	1,3	дуб звичайний	131
Борщовицьке	65	18	0,3	дуб звичайний	142
Борщовицьке	66	4	1,1	дуб звичайний	152
Борщовицьке	66	5	1,2	дуб звичайний	152
Борщовицьке	69	11	1,6	дуб звичайний	142
Борщовицьке	70	7	5,0	дуб звичайний	122
Борщовицьке	70	15	1,3	дуб звичайний	132
Борщовицьке	71	1	2,4	дуб звичайний	122
Борщовицьке	79	2	6,0	дуб звичайний	122
Борщовицьке	80	6	1,1	дуб звичайний	122
Борщовицьке	82	1	0,2	дуб звичайний	162
Борщовицьке	82	18	0,1	дуб звичайний	152
Винниківське	12	3	3,5	бук лісовий	140
Винниківське	13	1	2,4	бук лісовий	151
Винниківське	14	6	3,9	бук лісовий	121
Винниківське	14	7	3,7	бук лісовий	121
Винниківське	15	1	12,8	бук лісовий	140
Винниківське	15	11	1,4	дуб звичайний	121
Винниківське	16	11	0,5	бук лісовий	121
Винниківське	17	1	0,3	бук лісовий	140
Винниківське	19	2	1,5	бук лісовий	145
Винниківське	20	23	1,9	бук лісовий	140
Винниківське	20	39	0,7	бук лісовий	140
Винниківське	22	4	4,9	бук лісовий	135
Винниківське	25	10	1,4	бук лісовий	140
Винниківське	25	17	4,5	дуб звичайний	140
Винниківське	25	18	1,6	дуб звичайний	125
Винниківське	25	22	2,8	дуб звичайний	141
Винниківське	25	24	0,8	бук лісовий	175
Винниківське	25	25	0,5	дуб звичайний	131
Винниківське	26	15	2,1	граб звичайний	121
Винниківське	26	19	3,4	граб звичайний	121
Винниківське	27	11	3,0	дуб звичайний	135
Винниківське	29	5	5,4	бук лісовий	128
Винниківське	30	9	3,1	бук лісовий	135
Винниківське	32	11	2,3	бук лісовий	160
Винниківське	33	2	3,1	бук лісовий	133
Винниківське	33	3	9,5	бук лісовий	141
Винниківське	33	4	2,4	бук лісовий	140

Лісництво	Квартал	Виділ	Площа вид. (га)	Головна порода	Вік
Винниківське	34	2	0,6	бук лісовий	137
Винниківське	35	2	4,1	бук лісовий	123
Винниківське	35	8	1,1	модрина європейська	130
Винниківське	35	12	1,8	явір	135
Винниківське	35	13	0,7	бук лісовий	135
Винниківське	38	11	1,3	бук лісовий	121
Винниківське	41	1	0,9	бук лісовий	130
Винниківське	41	5	6,7	бук лісовий	140
Винниківське	49	8	0,5	дуб звичайний	140
Винниківське	54	14	1,7	бук лісовий	121
Винниківське	65	14	4,0	дуб звичайний	141
Винниківське	68	5	2,6	дуб звичайний	130
Винниківське	75	2	5,0	дуб звичайний	141
Винниківське	75	5	8,1	дуб звичайний	131
Винниківське	76	1	1,0	дуб звичайний	181
Винниківське	78	9	3,6	дуб звичайний	121
Винниківське	81	8	0,6	дуб звичайний	160
Винниківське	81	17	0,9	дуб звичайний	140
Винниківське	82	8	1,4	дуб звичайний	160
Винниківське	83	10	2,0	сосна звичайна	155
Винниківське	83	11	2,5	сосна звичайна	130
Красівське	3	20	3,6	дуб звичайний	141
Красівське	4	1	2,3	дуб звичайний	131
Красівське	6	24	1,5	дуб звичайний	131
Красівське	8	6	2,0	дуб звичайний	121
Красівське	9	10	5,8	бук лісовий	143
Красівське	9	11	2,1	бук лісовий	160
Красівське	9	14	3,9	бук лісовий	151
Красівське	9	15	3,1	бук лісовий	140
Красівське	9	17	2,5	бук лісовий	151
Красівське	12	2	4,0	бук лісовий	130
Красівське	12	3	12,5	бук лісовий	133
Красівське	12	8	3,0	бук лісовий	131
Красівське	13	1	5,6	бук лісовий	133
Красівське	13	2	7,1	бук лісовий	133
Красівське	13	4	3,5	бук лісовий	133
Красівське	15	14	1,6	липа дрібнолиста	171
Красівське	15	16	1,5	липа дрібнолиста	121
Красівське	15	17	0,9	дуб звичайний	131
Красівське	15	18	1,3	дуб звичайний	142
Красівське	15	22	0,3	дуб звичайний	142
Красівське	17	2	4,2	бук лісовий	131

Лісництво	Квартал	Виділ	Площа вид. (га)	Головна порода	Вік
Красівське	17	3	10,0	бук лісовий	133
Красівське	17	4	4,5	бук лісовий	131
Красівське	18	7	1,2	бук лісовий	131
Красівське	18	12	0,8	бук лісовий	131
Красівське	18	19	0,9	бук лісовий	131
Красівське	20	12	5,0	бук лісовий	132
Красівське	20	13	8,5	бук лісовий	132
Красівське	20	14	6,7	бук лісовий	132
Красівське	20	15	11,3	бук лісовий	132
Красівське	21	3	22,8	бук лісовий	132
Красівське	21	4	6,6	бук лісовий	132
Красівське	21	5	7,5	бук лісовий	132
Красівське	22	2	7,2	бук лісовий	141
Красівське	22	4	2,3	бук лісовий	136
Красівське	22	5	2,2	бук лісовий	130
Красівське	23	1	18,3	бук лісовий	132
Красівське	23	2	2,4	бук лісовий	121
Красівське	23	3	4,9	бук лісовий	121
Красівське	23	5	4,5	бук лісовий	141
Красівське	24	18	3,0	дуб звичайний	122
Красівське	25	5	15,6	бук лісовий	132
Красівське	25	6	11,0	бук лісовий	122
Красівське	25	7	1,3	бук лісовий	121
Красівське	25	9	1,7	бук лісовий	121
Красівське	26	4	2,4	бук лісовий	141
Красівське	28	5	0,4	липа дрібнолиста	141
Красівське	30	2	1,3	граб звичайний	131
Красівське	30	4	4,3	бук лісовий	131
Красівське	31	5	0,3	дуб звичайний	130
Красівське	32	6	1,5	бук лісовий	141
Красівське	32	18	2,7	бук лісовий	141
Красівське	33	2	5,0	бук лісовий	126
Красівське	33	3	9,7	бук лісовий	131
Красівське	33	4	1,4	бук лісовий	141
Красівське	33	11	9,1	бук лісовий	140
Красівське	34	6	3,3	бук лісовий	141
Красівське	35	15	16,2	бук лісовий	141
Красівське	35	18	4,2	дуб звичайний	151
Красівське	36	2	7,3	граб звичайний	151
Красівське	36	5	1,0	бук лісовий	141
Красівське	36	6	6,5	бук лісовий	141
Красівське	37	3	11,3	бук лісовий	121
Красівське	38	4	3,0	бук лісовий	141

Лісництво	Квартал	Виділ	Площа вид. (га)	Головна порода	Вік
Красівське	40	1	2,8	бук лісовий	131
Красівське	40	12	1,5	бук лісовий	132
Красівське	44	14	10,0	бук лісовий	125
Красівське	45	24	1,3	бук лісовий	132
Красівське	45	27	0,6	бук лісовий	132
Красівське	46	19	4,5	бук лісовий	121
Красівське	46	21	3,6	бук лісовий	121
Красівське	46	24	1,8	бук лісовий	136
Красівське	48	8	10,0	бук лісовий	121
Красівське	48	9	5,6	бук лісовий	121
Красівське	51	18	2,1	бук лісовий	121
Красівське	52	1	9,0	бук лісовий	125
Красівське	52	5	1,3	бук лісовий	141
Красівське	52	9	1,4	бук лісовий	131
Красівське	52	11	3,0	бук лісовий	131
Красівське	52	12	4,8	бук лісовий	126
Красівське	53	7	2,5	бук лісовий	126
Красівське	53	17	3,2	бук лісовий	131
Красівське	54	3	3,0	бук лісовий	132
Красівське	54	4	6,6	бук лісовий	126
Красівське	54	7	3,3	бук лісовий	126
Красівське	56	8	2,4	бук лісовий	122
Красівське	57	2	2,7	бук лісовий	126
Красівське	57	3	9,2	бук лісовий	136
Красівське	57	8	3,3	бук лісовий	136
Красівське	57	10	5,6	бук лісовий	121
Красівське	58	19	2,6	бук лісовий	131
Красівське	59	5	1,8	бук лісовий	131
Красівське	59	13	2,1	бук лісовий	131
Красівське	59	17	1,8	бук лісовий	131
Красівське	62	1	4,8	бук лісовий	130
Красівське	62	4	9,0	бук лісовий	132
Красівське	62	10	3,4	бук лісовий	132
Красівське	62	11	11,0	бук лісовий	132
Красівське	68	3	3,5	дуб звичайний	145
Красівське	76	18	3,1	дуб звичайний	121
Красівське	77	11	5,9	дуб звичайний	122
Лапаївське	6	5	1,2	сосна звичайна	126
Лапаївське	6	7	1,5	сосна звичайна	131
Лапаївське	6	14	1,3	сосна звичайна	131
Лапаївське	7	4	2,2	сосна звичайна	121
Лапаївське	28	20	1,1	дуб звичайний	136
Лапаївське	29	24	0,3	дуб звичайний	136

Лісництво	Квартал	Виділ	Площа вид. (га)	Головна порода	Вік
Лапаївське	29	27	1,1	дуб звичайний	154
Лапаївське	29	29	1,1	дуб звичайний	144
Лапаївське	29	31	1,2	дуб звичайний	136
Лапаївське	29	36	0,5	дуб звичайний	136
Лапаївське	32	1	1,0	дуб звичайний	166
Лапаївське	32	8	3,5	дуб звичайний	171
Лапаївське	32	11	2,3	дуб звичайний	161
Лапаївське	32	14	1,6	дуб звичайний	166
Лапаївське	33	18	0,5	дуб звичайний	156
Лапаївське	33	24	1,2	дуб звичайний	171
Лапаївське	41	10	5,8	сосна звичайна	131
Лапаївське	41	13	5,5	дуб звичайний	129
Лапаївське	42	1	1,5	дуб звичайний	121
Лапаївське	42	5	2,0	дуб звичайний	131
Лапаївське	42	6	2,8	дуб звичайний	141
Лапаївське	42	8	1,8	дуб звичайний	141
Лапаївське	43	7	1,8	дуб звичайний	121
Лапаївське	43	26	5,4	дуб звичайний	136
Лапаївське	44	1	1,1	дуб звичайний	146
Лапаївське	45	1	1,8	дуб звичайний	121
Лапаївське	45	4	0,7	дуб звичайний	132
Лапаївське	45	7	2,2	дуб звичайний	131
Лапаївське	45	9	3,4	сосна звичайна	141
Лапаївське	45	12	3,6	сосна звичайна	126
Лапаївське	45	13	1,8	дуб звичайний	126
Лапаївське	46	7	2,4	дуб звичайний	126
Лапаївське	47	3	4,4	дуб звичайний	147
Лапаївське	48	8	1,2	дуб звичайний	140
Лапаївське	48	9	2,4	дуб звичайний	136
Лапаївське	48	10	0,5	дуб звичайний	136
Лапаївське	48	16	1,0	дуб звичайний	131
Лапаївське	48	20	1,9	дуб звичайний	136
Лапаївське	48	27	2,9	дуб звичайний	131
Лапаївське	49	1	1,2	дуб звичайний	141
Лапаївське	49	2	1,5	дуб звичайний	126
Лапаївське	49	6	0,6	дуб звичайний	131
Лапаївське	49	7	1,8	дуб звичайний	141
Лапаївське	56	3	0,7	дуб звичайний	136
Липниківське	1	17	1,0	дуб звичайний	121
Липниківське	1	22	0,5	дуб звичайний	151
Липниківське	1	25	2,0	дуб звичайний	141
Липниківське	1	34	1,8	дуб звичайний	131
Липниківське	8	10	6,5	граб звичайний	121

Лісництво	Квартал	Виділ	Площа вид. (га)	Головна порода	Вік
Липниківське	8	15	1,8	дуб звичайний	121
Липниківське	9	4	25,1	дуб звичайний	121
Липниківське	12	3	11,9	дуб звичайний	121
Липниківське	12	4	2,5	дуб звичайний	121
Липниківське	12	10	2,5	дуб звичайний	146
Липниківське	13	9	2,1	дуб звичайний	136
Липниківське	15	2	14,2	бук лісовий	171
Липниківське	15	6	1,7	дуб звичайний	151
Липниківське	15	11	3,7	бук лісовий	171
Липниківське	16	4	1,5	граб звичайний	136
Липниківське	16	6	1,0	граб звичайний	136
Липниківське	16	11	3,9	граб звичайний	136
Липниківське	16	13	1,2	граб звичайний	136
Липниківське	18	5	5,0	дуб звичайний	166
Липниківське	18	9	3,2	дуб звичайний	131
Липниківське	18	13	1,0	дуб звичайний	126
Липниківське	19	2	6,2	дуб звичайний	126
Липниківське	19	11	3,5	дуб звичайний	126
Липниківське	19	13	2,2	дуб звичайний	121
Липниківське	21	6	3,6	дуб звичайний	126
Липниківське	22	3	1,9	бук лісовий	136
Липниківське	22	4	0,3	бук лісовий	136
Липниківське	22	12	5,1	бук лісовий	132
Липниківське	26	4	1,7	бук лісовий	156
Липниківське	26	5	5,5	бук лісовий	135
Липниківське	26	6	11,0	бук лісовий	142
Липниківське	26	7	0,5	бук лісовий	151
Липниківське	26	8	1,0	бук лісовий	151
Липниківське	27	2	7,7	бук лісовий	136
Липниківське	27	3	13,4	бук лісовий	126
Липниківське	27	4	15,4	бук лісовий	126
Липниківське	31	2	3,5	бук лісовий	151
Липниківське	31	4	4,0	бук лісовий	136
Липниківське	31	6	2,2	бук лісовий	135
Липниківське	31	7	4,3	бук лісовий	146
Липниківське	31	8	3,5	бук лісовий	136
Липниківське	31	9	0,6	бук лісовий	151
Липниківське	31	11	1,1	бук лісовий	151
Липниківське	31	14	3,5	бук лісовий	136
Липниківське	31	21	1,9	бук лісовий	136
Липниківське	31	22	4,7	бук лісовий	136
Липниківське	32	1	1,3	дуб звичайний	136
Липниківське	35	4	6,5	бук лісовий	141

Лісництво	Квартал	Виділ	Площа вид. (га)	Головна порода	Вік
Липниківське	35	6	1,3	бук лісовий	136
Липниківське	35	8	2,5	бук лісовий	136
Липниківське	35	11	3,0	сосна звичайна	136
Липниківське	35	16	3,1	бук лісовий	136
Липниківське	39	6	2,4	граб звичайний	136
Липниківське	39	8	3,4	бук лісовий	140
Липниківське	39	10	2,8	бук лісовий	141
Липниківське	39	13	5,2	бук лісовий	141
Липниківське	40	4	4,2	бук лісовий	146
Липниківське	40	7	1,4	бук лісовий	156
Липниківське	40	9	0,8	дуб звичайний	156
Липниківське	41	1	3,8	бук лісовий	136
Липниківське	41	5	13,2	бук лісовий	146
Липниківське	41	9	2,6	дуб звичайний	141
Липниківське	43	1	4,6	бук лісовий	156
Липниківське	43	5	4,1	бук лісовий	141
Липниківське	43	12	3,0	граб звичайний	126
Липниківське	44	1	4,0	бук лісовий	156
Липниківське	44	2	7,0	бук лісовий	125
Липниківське	44	3	12,6	бук лісовий	146
Липниківське	44	5	3,0	бук лісовий	126
Липниківське	46	3	5,1	бук лісовий	156
Липниківське	47	3	7,6	бук лісовий	156
Липниківське	47	6	2,6	бук лісовий	156
Липниківське	48	2	2,4	бук лісовий	136
Липниківське	49	3	2,3	граб звичайний	136
Липниківське	50	3	10,4	бук лісовий	147
Липниківське	50	6	10,8	бук лісовий	125
Липниківське	51	1	1,7	бук лісовий	136
Липниківське	56	1	3,6	бук лісовий	137
Липниківське	56	2	11,7	бук лісовий	127
Товщівське	1	14	5,0	дуб звичайний	186
Товщівське	1	15	7,5	дуб звичайний	186
Товщівське	2	10	1,6	бук лісовий	130
Товщівське	2	13	4,3	ясен звичайний	130
Товщівське	2	15	2,6	явір	130
Товщівське	3	8	0,5	дуб звичайний	170
Товщівське	9	4	2,6	дуб звичайний	160
Товщівське	9	6	2,4	дуб звичайний	160
Товщівське	9	12	2,1	дуб звичайний	159
Товщівське	9	16	1,9	дуб звичайний	141
Товщівське	10	4	1,8	дуб звичайний	180
Товщівське	10	6	4,1	дуб звичайний	170

Лісництво	Квартал	Виділ	Площа вид. (га)	Головна порода	Вік
Товщівське	12	4	1,8	дуб звичайний	130
Товщівське	13	6	3,4	дуб звичайний	130
Товщівське	13	8	6,1	бук лісовий	132
Товщівське	13	11	2,3	бук лісовий	140
Товщівське	14	8	1,2	дуб звичайний	130
Товщівське	14	12	10,0	дуб звичайний	152
Товщівське	15	7	2,8	дуб звичайний	130
Товщівське	17	4	3,0	дуб звичайний	150
Товщівське	17	15	0,7	дуб звичайний	150
Товщівське	18	3	3,0	дуб звичайний	151
Товщівське	20	1	3,5	дуб звичайний	140
Товщівське	20	2	3,2	дуб звичайний	126
Товщівське	20	4	6,1	дуб звичайний	130
Товщівське	21	1	21,3	дуб звичайний	170
Товщівське	21	2	5,3	дуб звичайний	170
Товщівське	24	3	0,3	псевдотсуга мензиса	160
Товщівське	24	11	3,4	дуб звичайний	121
Товщівське	24	15	2,2	дуб звичайний	131
Товщівське	25	1	2,1	дуб звичайний	130
Товщівське	25	3	4,3	дуб звичайний	130
Товщівське	25	5	0,9	дуб звичайний	130
Товщівське	25	9	0,2	сосна звичайна	140
Товщівське	34	1	2,3	дуб звичайний	160
Товщівське	34	6	1,1	дуб звичайний	140
Товщівське	38	4	7,0	дуб звичайний	140
Товщівське	39	3	13,5	дуб звичайний	129
Товщівське	39	5	3,4	дуб звичайний	130
Товщівське	39	6	1,5	дуб звичайний	130
Товщівське	39	7	3,2	дуб звичайний	130
Товщівське	39	9	11,0	дуб звичайний	130
Товщівське	41	4	3,3	дуб звичайний	151
Товщівське	42	1	4,5	дуб звичайний	150
Товщівське	42	4	5,3	дуб звичайний	151
Товщівське	43	1	2,0	дуб звичайний	151
Товщівське	43	7	1,7	дуб звичайний	151
Товщівське	43	8	5,8	дуб звичайний	140
Товщівське	44	5	5,7	дуб звичайний	160
Товщівське	44	7	1,7	явір	160
Товщівське	46	2	2,1	явір	131
Товщівське	47	1	3,7	дуб звичайний	130
Товщівське	47	5	7,5	дуб звичайний	140
Товщівське	47	9	2,9	дуб звичайний	160
Товщівське	47	10	3,0	дуб звичайний	160

Лісництво	Квартал	Виділ	Площа вид. (га)	Головна порода	Вік
Товщівське	60	10	5,6	бук лісовий	121
Товщівське	60	11	8,0	бук лісовий	121
Товщівське	60	12	1,8	бук лісовий	121
Товщівське	63	6	2,0	дуб звичайний	130
Товщівське	64	11	3,4	бук лісовий	130
Товщівське	64	19	2,8	бук лісовий	150
Товщівське	65	3	2,2	бук лісовий	140
Товщівське	65	4	2,6	бук лісовий	140
Товщівське	65	8	1,9	бук лісовий	131
Старосільське	1	4	1,5	дуб звичайний	141
Старосільське	1	15	1,0	дуб звичайний	145
Старосільське	1	17	0,4	дуб звичайний	141
Старосільське	2	24	4,0	дуб звичайний	121
Старосільське	2	32	1,1	дуб звичайний	121
Старосільське	10	1	2,0	дуб звичайний	141
Старосільське	10	22	3,1	бук лісовий	126
Старосільське	10	33	0,8	бук лісовий	131
Старосільське	17	18	1,0	бук лісовий	124
Старосільське	17	19	1,0	бук лісовий	124
Старосільське	17	20	1,0	бук лісовий	124
Старосільське	17	21	1,0	бук лісовий	124
Старосільське	17	22	1,0	бук лісовий	124
Старосільське	19	2	1,0	бук лісовий	121
Старосільське	19	44	1,0	бук лісовий	121
Старосільське	19	46	1,0	бук лісовий	121
Старосільське	21	11	10,0	дуб звичайний	141
Старосільське	21	14	11,0	дуб звичайний	131
Старосільське	22	9	8,4	дуб звичайний	126
Старосільське	22	10	3,0	дуб звичайний	126
Старосільське	22	13	0,8	дуб звичайний	131
Старосільське	23	22	9,0	дуб звичайний	131
Старосільське	23	23	6,5	дуб звичайний	131
Старосільське	23	24	11,2	дуб звичайний	131
Старосільське	25	15	6,6	дуб звичайний	131
Старосільське	26	1	5,0	дуб звичайний	121
Старосільське	26	5	11,3	дуб звичайний	121
Старосільське	26	6	2,5	дуб звичайний	141
Старосільське	26	7	5,6	дуб звичайний	141
Старосільське	26	11	5,8	дуб звичайний	121
Старосільське	33	3	32,0	бук лісовий	131
Старосільське	33	5	26,0	бук лісовий	121
Старосільське	34	11	0,9	бук лісовий	131
Старосільське	37	16	1,7	сосна звичайна	121

Лісництво	Квартал	Виділ	Площа вид. (га)	Головна порода	Вік
Старосільське	38	11	1,5	дуб звичайний	131
Старосільське	41	10	5,0	дуб звичайний	121
Романівське	5	16	2,1	сосна звичайна	141
Романівське	5	18	2,4	сосна звичайна	121
Романівське	5	29	2,9	бук лісовий	121
Романівське	5	31	1,0	бук лісовий	121
Романівське	5	33	1,0	бук лісовий	121
Романівське	5	34	1,0	бук лісовий	121
Романівське	6	2	24,0	бук лісовий	121
Романівське	7	7	5,6	бук лісовий	130
Романівське	8	10	1,9	бук лісовий	161
Романівське	8	15	10,0	бук лісовий	181
Романівське	10	1	7,8	бук лісовий	121
Романівське	10	2	2,3	бук лісовий	121
Романівське	10	4	2,5	бук лісовий	121
Романівське	10	6	5,2	бук лісовий	121
Романівське	10	7	1,2	бук лісовий	121
Романівське	10	16	4,6	бук лісовий	127
Романівське	10	18	0,5	бук лісовий	126
Романівське	10	24	5,4	бук лісовий	121
Романівське	11	1	2,9	бук лісовий	121
Романівське	11	18	0,6	бук лісовий	121
Романівське	14	8	1,6	дуб звичайний	121
Романівське	14	11	1,3	дуб звичайний	151
Романівське	14	23	7,1	дуб звичайний	131
Романівське	15	6	0,7	бук лісовий	131
Романівське	15	7	7,2	бук лісовий	131
Романівське	15	8	1,5	бук лісовий	131
Романівське	15	14	1,7	бук лісовий	121
Романівське	15	15	0,9	бук лісовий	121
Романівське	15	18	19,8	бук лісовий	131
Романівське	15	19	1,2	сосна звичайна	121
Романівське	15	20	0,8	бук лісовий	121
Романівське	15	21	1,0	бук лісовий	131
Романівське	15	31	0,4	модрина європейська	131
Романівське	16	1	11,2	бук лісовий	121
Романівське	16	2	1,7	бук лісовий	141
Романівське	16	3	0,9	бук лісовий	141
Романівське	16	6	14,0	бук лісовий	131
Романівське	17	17	17,0	бук лісовий	131
Романівське	18	5	23,0	бук лісовий	131
Романівське	18	18	7,7	бук лісовий	140

Лісництво	Квартал	Виділ	Площа вид. (га)	Головна порода	Вік
Романівське	20	1	6,4	бук лісовий	121
Романівське	21	9	30,0	бук лісовий	131
Романівське	22	1	24,0	бук лісовий	131
Романівське	22	4	3,5	бук лісовий	131
Романівське	24	19	0,2	дуб звичайний	136
Романівське	24	23	0,9	дуб звичайний	136
Романівське	26	3	5,6	бук лісовий	131
Романівське	27	9	3,7	бук лісовий	150
Романівське	28	2	1,3	бук лісовий	151
Романівське	28	4	14,0	бук лісовий	131
Романівське	28	5	7,3	бук лісовий	131
Романівське	28	9	6,0	бук лісовий	131
Романівське	28	10	7,3	бук лісовий	141
Романівське	28	11	9,1	бук лісовий	141
Романівське	28	13	3,4	бук лісовий	121
Романівське	28	15	2,9	бук лісовий	131
Романівське	28	17	3,8	бук лісовий	121
Романівське	28	24	1,7	бук лісовий	141
Романівське	28	25	4,8	бук лісовий	131
Романівське	29	1	32,0	бук лісовий	131
Романівське	29	2	5,0	бук лісовий	141
Романівське	29	8	2,4	бук лісовий	121
Романівське	29	15	1,3	бук лісовий	121
Романівське	31	14	6,1	дуб звичайний	121
Романівське	32	5	2,7	бук лісовий	161
Романівське	33	9	3,7	бук лісовий	151
Романівське	34	3	6,2	бук лісовий	130
Романівське	34	4	2,3	бук лісовий	140
Романівське	34	7	0,8	бук лісовий	140
Романівське	34	10	0,4	бук лісовий	140
Романівське	34	29	1,8	бук лісовий	130
Романівське	34	37	4,0	бук лісовий	140
Романівське	36	1	11,2	бук лісовий	131
Романівське	36	2	3,5	бук лісовий	131
Романівське	36	3	4,5	бук лісовий	131
Романівське	36	11	2,1	бук лісовий	141
Романівське	36	12	1,9	бук лісовий	150
Романівське	36	16	0,5	бук лісовий	149
Романівське	36	17	11,7	бук лісовий	121
Романівське	36	18	3,8	бук лісовий	131
Романівське	36	23	3,8	бук лісовий	131
Романівське	36	27	3,3	бук лісовий	121
Романівське	36	28	0,3	бук лісовий	141

Лісництво	Квартал	Виділ	Площа вид. (га)	Головна порода	Вік
Романівське	36	29	1,3	бук лісовий	131
Романівське	37	1	3,1	бук лісовий	131
Романівське	37	5	1,1	бук лісовий	131
Романівське	39	3	8,7	бук лісовий	131
Романівське	39	4	8,0	бук лісовий	131
Романівське	39	13	1,5	бук лісовий	131
Романівське	39	14	8,7	бук лісовий	131
Брюховицьке	1	14	0,5	дуб звичайний	121
Брюховицьке	6	23	5,0	бук лісовий	121
Брюховицьке	7	25	0,8	бук лісовий	121
Брюховицьке	7	27	1,2	бук лісовий	121
Брюховицьке	20	10	0,5	дуб звичайний	136
Брюховицьке	26	26	0,7	дуб звичайний	126
Брюховицьке	35	7	0,5	дуб звичайний	130
Брюховицьке	36	32	2,6	дуб звичайний	126
Брюховицьке	38	2	1,8	дуб звичайний	121
Брюховицьке	38	22	7,1	дуб звичайний	121
Брюховицьке	38	28	2,2	дуб звичайний	121
Брюховицьке	39	2	10,5	дуб звичайний	121
Брюховицьке	46	3	7,6	бук лісовий	126
Брюховицьке	47	18	4,8	бук лісовий	126
Брюховицьке	47	19	5,7	бук лісовий	126
Брюховицьке	56	10	2,8	бук лісовий	141
Брюховицьке	61	7	3,0	бук лісовий	131
Брюховицьке	63	17	1,4	бук лісовий	125
Брюховицьке	65	9	1,0	бук лісовий	121
Брюховицьке	65	10	1,0	бук лісовий	121
Брюховицьке	65	11	3,8	бук лісовий	121
Брюховицьке	65	12	1,0	бук лісовий	121
Брюховицьке	71	2	7,1	бук лісовий	136
Суходільське	6	1	0,4	бук лісовий	121
Суходільське	6	4	0,9	бук лісовий	121
Суходільське	6	7	0,5	бук лісовий	121
Суходільське	6	10	0,4	бук лісовий	121
Суходільське	6	11	0,5	бук лісовий	121
Суходільське	6	12	0,6	бук лісовий	121
Суходільське	6	28	0,5	бук лісовий	121
Суходільське	6	35	2,1	бук лісовий	121
Суходільське	6	36	1,4	бук лісовий	121
Суходільське	10	8	1,8	бук лісовий	121
Суходільське	12	1	4,0	бук лісовий	131
Суходільське	12	3	5,0	бук лісовий	131
Суходільське	12	5	2,8	бук лісовий	131

Лісництво	Квартал	Виділ	Площа вид. (га)	Головна порода	Вік
Суходільське	12	6	0,7	бук лісовий	131
Суходільське	12	11	1,0	бук лісовий	131
Суходільське	12	13	0,6	бук лісовий	131
Суходільське	12	19	1,0	бук лісовий	131
Суходільське	12	21	5,5	бук лісовий	131
Суходільське	12	22	2,0	бук лісовий	131
Суходільське	12	24	0,7	бук лісовий	131
Суходільське	12	31	1,0	бук лісовий	131
Суходільське	12	32	1,0	бук лісовий	131
Суходільське	12	37	1,0	бук лісовий	131
Суходільське	12	38	1,0	бук лісовий	131
Суходільське	12	39	1,0	бук лісовий	131
Суходільське	12	40	1,0	бук лісовий	131
Суходільське	12	41	1,0	бук лісовий	131
Суходільське	12	42	1,0	бук лісовий	131
Суходільське	12	43	1,0	бук лісовий	131
Суходільське	16	14	1,6	бук лісовий	126
Суходільське	17	8	0,7	бук лісовий	131
Суходільське	17	15	19,3	бук лісовий	131
Суходільське	17	23	10,0	бук лісовий	131
Суходільське	17	26	1,7	бук лісовий	121
Суходільське	19	4	2,8	бук лісовий	131
Суходільське	19	6	5,0	дуб звичайний	126
Суходільське	19	8	5,0	бук лісовий	131
Суходільське	19	9	2,2	бук лісовий	131
Суходільське	19	24	0,3	бук лісовий	129
Суходільське	20	17	4,4	дуб звичайний	121
Суходільське	20	27	7,0	дуб звичайний	121
Суходільське	23	3	3,0	бук лісовий	131
Суходільське	23	4	7,7	бук лісовий	121
Суходільське	23	8	3,4	бук лісовий	121
Суходільське	23	11	11,4	бук лісовий	131
Суходільське	23	12	3,3	бук лісовий	131
Суходільське	23	13	1,9	бук лісовий	131
Суходільське	23	19	1,0	бук лісовий	131
Суходільське	24	1	1,3	бук лісовий	131
Суходільське	24	2	1,8	бук лісовий	121
Суходільське	24	16	9,0	бук лісовий	121
Суходільське	25	9	0,7	бук лісовий	141
Суходільське	26	3	1,9	бук лісовий	131
Суходільське	26	12	0,4	бук лісовий	131
Суходільське	26	13	3,5	бук лісовий	131
Суходільське	27	13	0,8	бук лісовий	131

Лісництво	Квартал	Виділ	Площа вид. (га)	Головна порода	Вік
Суходільське	28	5	0,7	бук лісовий	141
Суходільське	30	6	8,0	бук лісовий	121
Суходільське	30	7	7,0	бук лісовий	121
Суходільське	30	15	5,5	бук лісовий	121
Суходільське	31	12	1,0	бук лісовий	121
Суходільське	31	17	22,6	бук лісовий	121
Суходільське	32	1	8,8	бук лісовий	121
Суходільське	32	3	6,9	бук лісовий	131
Суходільське	32	4	9,5	бук лісовий	121
Суходільське	32	5	1,6	бук лісовий	121
Суходільське	32	6	14,1	бук лісовий	121
Суходільське	32	9	0,7	бук лісовий	121
Суходільське	32	10	0,7	бук лісовий	121
Суходільське	51	5	5,5	бук лісовий	131
Суходільське	51	11	1,0	бук лісовий	131
Суходільське	65	12	2,7	бук лісовий	121
Суходільське	70	7	2,0	дуб звичайний	131
Суходільське	70	14	1,3	дуб звичайний	131
Суходільське	76	21	1,8	бук лісовий	121
Суходільське	76	34	1,0	бук лісовий	121
Суходільське	76	36	1,0	бук лісовий	121
Суходільське	77	4	2,3	дуб звичайний	126
Суходільське	77	5	4,0	бук лісовий	121
Суходільське	77	9	1,0	бук лісовий	121
Суходільське	77	12	0,4	бук лісовий	121
Суходільське	77	19	3,3	бук лісовий	121
Суходільське	77	22	1,0	ясен звичайний	121
Суходільське	79	6	2,6	бук лісовий	131
Суходільське	79	7	3,5	бук лісовий	121
Суходільське	79	13	3,2	бук лісовий	121
Суходільське	79	14	2,6	дуб звичайний	121
Суходільське	79	18	4,6	бук лісовий	121
Суходільське	83	7	6,0	бук лісовий	141
Суходільське	84	6	15,0	бук лісовий	121
Суходільське	84	9	0,3	бук лісовий	131
Суходільське	84	20	7,3	бук лісовий	121
Суходільське	92	4	2,3	бук лісовий	131
Суходільське	92	18	1,0	бук лісовий	141
Свірзьке	2	15	1,7	бук лісовий	130
Свірзьке	4	26	1,5	явір	125
Свірзьке	6	2	8,7	бук лісовий	140
Свірзьке	6	5	4,9	бук лісовий	140
Свірзьке	8	6	5,2	бук лісовий	140

Лісництво	Квартал	Виділ	Площа вид. (га)	Головна порода	Вік
Свірзьке	14	1	2,7	дуб звичайний	130
Свірзьке	14	5	0,4	дуб звичайний	140
Свірзьке	14	30	0,5	бук лісовий	140
Свірзьке	14	31	0,2	явір	140
Свірзьке	21	4	6,4	бук лісовий	140
Свірзьке	23	15	1,0	бук лісовий	150
Свірзьке	23	43	1,7	бук лісовий	130
Свірзьке	24	28	6,4	дуб звичайний	130
Свірзьке	24	37	1,0	дуб звичайний	130
Свірзьке	24	38	1,0	дуб звичайний	130
Свірзьке	24	39	2,3	дуб звичайний	130
Свірзьке	26	23	0,6	бук лісовий	130
Свірзьке	28	5	6,0	бук лісовий	130
Свірзьке	33	3	1,1	явір	130
Свірзьке	33	4	3,8	бук лісовий	130
Свірзьке	36	4	1,1	бук лісовий	140
Свірзьке	37	12	2,1	бук лісовий	140
Свірзьке	39	34	0,4	бук лісовий	170
Свірзьке	39	36	17,9	дуб звичайний	160
Свірзьке	40	14	1,6	бук лісовий	140
Свірзьке	40	21	2,7	дуб звичайний	130
Свірзьке	40	33	2,1	бук лісовий	130
Свірзьке	41	16	1,2	бук лісовий	140
Свірзьке	41	25	1,6	бук лісовий	130
Свірзьке	42	21	2,3	бук лісовий	130
Свірзьке	43	11	3,0	бук лісовий	140
Свірзьке	44	2	11,5	бук лісовий	126
Свірзьке	44	8	4,5	бук лісовий	130
Свірзьке	45	10	1,2	бук лісовий	130
Свірзьке	48	6	0,8	бук лісовий	130
Свірзьке	48	8	2,4	бук лісовий	140
Свірзьке	51	8	0,3	бук лісовий	140
Свірзьке	57	34	3,4	дуб звичайний	130
Свірзьке	57	50	2,1	дуб звичайний	130
Свірзьке	62	5	0,4	дуб звичайний	130
Свірзьке	62	7	1,8	дуб звичайний	130
Свірзьке	63	8	4,6	дуб звичайний	140
Свірзьке	63	10	2,7	дуб звичайний	130
Свірзьке	66	32	1,7	дуб звичайний	130
Свірзьке	66	34	0,3	дуб звичайний	130
Свірзьке	67	10	0,5	бук лісовий	130
Перемишлянське	1	5	3,6	сосна австрійська	124
Перемишлянське	1	15	10,0	сосна звичайна	125

Лісництво	Квартал	Виділ	Площа вид. (га)	Головна порода	Вік
Перемишлянське	19	10	1,4	бук лісовий	135
Перемишлянське	19	15	1,5	бук лісовий	135
Перемишлянське	20	9	4,9	бук лісовий	130
Перемишлянське	20	15	6,1	бук лісовий	130
Перемишлянське	21	17	2,5	бук лісовий	130
Перемишлянське	23	8	4,6	дуб звичайний	140
Перемишлянське	23	12	0,5	дуб звичайний	145
Перемишлянське	23	15	0,5	дуб звичайний	145
Перемишлянське	23	18	0,6	дуб звичайний	145
Перемишлянське	23	23	0,9	дуб звичайний	145
Перемишлянське	25	24	4,4	бук лісовий	135
Перемишлянське	25	25	0,9	бук лісовий	135
Перемишлянське	26	1	3,5	дуб звичайний	140
Перемишлянське	26	13	2,4	бук лісовий	125
Перемишлянське	38	24	19,0	бук лісовий	130
Короснянське	46	9	4,0	бук лісовий	130
Короснянське	46	10	10,0	бук лісовий	130
Короснянське	47	2	1,0	бук лісовий	126
Короснянське	47	8	1,5	бук лісовий	124
Короснянське	47	12	8,3	бук лісовий	141
Короснянське	49	3	0,8	бук лісовий	125
Короснянське	50	1	6,0	бук лісовий	121
Короснянське	50	2	5,0	бук лісовий	121
Короснянське	50	10	5,2	бук лісовий	134
Короснянське	52	1	9,6	бук лісовий	141
Короснянське	52	2	7,0	бук лісовий	141
Короснянське	52	3	10,0	бук лісовий	141
Короснянське	53	4	7,0	бук лісовий	121
Короснянське	53	7	17,0	бук лісовий	141
Короснянське	54	4	9,0	бук лісовий	141
Короснянське	54	7	3,7	бук лісовий	140
Короснянське	54	8	1,8	бук лісовий	140
Короснянське	55	3	4,8	бук лісовий	131
Короснянське	55	5	3,0	бук лісовий	130
Короснянське	55	9	2,0	бук лісовий	137
Короснянське	56	1	12,7	бук лісовий	131
Короснянське	56	2	1,0	бук лісовий	131
Короснянське	56	3	1,0	бук лісовий	131
Короснянське	56	4	6,5	бук лісовий	131
Короснянське	56	5	1,0	бук лісовий	130
Короснянське	56	6	1,0	бук лісовий	131
Короснянське	56	7	1,0	бук лісовий	131
Короснянське	56	8	1,0	бук лісовий	131

Лісництво	Квартал	Виділ	Площа вид. (га)	Головна порода	Вік
Короснянське	56	9	1,0	бук лісовий	131
Короснянське	56	10	2,8	бук лісовий	131
Короснянське	57	2	5,0	бук лісовий	121
Короснянське	57	3	1,0	бук лісовий	121
Короснянське	57	4	1,0	бук лісовий	121
Короснянське	57	5	4,9	бук лісовий	121
Короснянське	57	8	11,0	бук лісовий	131
Короснянське	57	10	1,0	бук лісовий	121
Короснянське	57	11	1,0	бук лісовий	121
Короснянське	57	12	1,0	бук лісовий	121
Короснянське	59	9	15,0	бук лісовий	121
Короснянське	60	2	1,0	бук лісовий	135
Короснянське	60	4	1,4	бук лісовий	135
Короснянське	60	6	0,6	бук лісовий	135
Короснянське	60	7	0,7	бук лісовий	135
Короснянське	61	1	2,5	модрина європейська	121
Короснянське	61	14	2,4	дуб звичайний	121
Короснянське	61	28	0,8	дуб звичайний	140
Короснянське	63	11	8,0	дуб звичайний	121
Короснянське	64	5	4,7	дуб звичайний	121
Короснянське	64	10	0,9	дуб звичайний	179
Короснянське	64	16	0,3	бук лісовий	130
Короснянське	65	6	9,7	бук лісовий	141
Короснянське	65	8	9,4	бук лісовий	140
Короснянське	70	4	2,0	бук лісовий	139
Короснянське	72	15	3,0	бук лісовий	121
Короснянське	72	16	10,0	бук лісовий	121
Короснянське	73	2	1,0	бук лісовий	121
Короснянське	73	4	0,9	бук лісовий	121
Короснянське	73	7	0,7	бук лісовий	121
Короснянське	73	9	1,0	бук лісовий	121
Короснянське	73	10	1,0	бук лісовий	121
Короснянське	73	26	0,5	липа дрібнолиста	150
Короснянське	73	35	2,5	бук лісовий	121
Короснянське	73	37	0,8	бук лісовий	121
Короснянське	74	14	1,7	бук лісовий	121
Короснянське	74	15	0,7	бук лісовий	121
Короснянське	74	16	1,0	бук лісовий	121
Короснянське	74	17	1,0	бук лісовий	121
Короснянське	74	18	1,1	бук лісовий	121
Короснянське	74	19	1,0	бук лісовий	121
Короснянське	74	20	1,0	бук лісовий	121

Лісництво	Квартал	Виділ	Площа вид. (га)	Головна порода	Вік
Короснянське	75	16	1,0	бук лісовий	121
Короснянське	75	18	1,0	бук лісовий	121
Короснянське	75	20	5,0	бук лісовий	121
Короснянське	75	21	5,0	бук лісовий	121
Короснянське	75	23	5,0	бук лісовий	121
Короснянське	75	24	3,1	бук лісовий	121
Короснянське	75	25	3,5	бук лісовий	121
Короснянське	76	8	4,0	бук лісовий	121
Короснянське	76	9	3,9	бук лісовий	121
Короснянське	76	13	0,6	бук лісовий	121
Короснянське	79	5	1,3	бук лісовий	126
Короснянське	79	8	0,5	бук лісовий	130
Короснянське	79	15	5,3	бук лісовий	140
Короснянське	79	18	2,4	бук лісовий	140
Короснянське	79	21	2,6	бук лісовий	140
Короснянське	79	25	4,0	бук лісовий	140
Короснянське	80	13	1,7	бук лісовий	145
Короснянське	80	14	2,4	бук лісовий	145
Короснянське	80	16	2,9	бук лісовий	145
Низівське	6	2	0,5	дуб звичайний	141
Низівське	6	12	0,9	дуб звичайний	142
Низівське	7	2	0,7	дуб звичайний	151
Низівське	7	11	2,7	дуб звичайний	131
Низівське	7	15	4,8	сосна звичайна	121
Низівське	8	1	12,0	дуб звичайний	131
Низівське	8	5	1,9	сосна звичайна	121
Низівське	8	8	3,9	сосна звичайна	121
Низівське	8	14	1,5	дуб звичайний	141
Низівське	9	12	3,2	дуб звичайний	131
Низівське	11	15	14,5	граб звичайний	121
Низівське	11	23	1,1	дуб звичайний	131
Низівське	14	1	1,3	дуб звичайний	146
Низівське	14	8	1,2	дуб звичайний	148
Низівське	14	15	17,5	дуб звичайний	131
Низівське	14	16	17,5	дуб звичайний	131
Низівське	14	41	0,9	дуб звичайний	131
Низівське	19	4	11,0	дуб звичайний	135
Низівське	19	6	0,3	дуб звичайний	142
Низівське	19	15	2,0	дуб звичайний	142
Низівське	19	18	0,8	дуб звичайний	145
Низівське	41	28	10,5	дуб звичайний	121
Низівське	42	17	4,3	дуб звичайний	126
Низівське	57	24	1,0	дуб звичайний	131

Лісництво	Квартал	Виділ	Площа вид. (га)	Головна порода	Вік
Низівське	63	4	0,4	дуб звичайний	131
Низівське	70	16	0,4	дуб звичайний	300
Соснівське	3	5	4,1	дуб звичайний	121
Соснівське	3	21	9,0	дуб звичайний	121
Соснівське	4	31	4,4	дуб звичайний	121
Соснівське	4	53	0,3	дуб звичайний	121
Соснівське	5	24	2,2	дуб звичайний	121
Соснівське	5	50	0,6	дуб звичайний	121
Соснівське	13	19	1,2	сосна звичайна	121
Соснівське	14	24	1,2	дуб звичайний	121
Соснівське	15	22	10,0	дуб звичайний	131
Соснівське	17	5	12,0	дуб звичайний	131
Соснівське	18	3	8,5	дуб звичайний	131
Соснівське	21	24	0,7	дуб звичайний	147
Соснівське	26	33	2,8	сосна звичайна	126
Соснівське	32	10	2,1	дуб звичайний	136
Соснівське	32	20	6,6	дуб звичайний	131
Соснівське	38	11	1,0	сосна звичайна	121
Соснівське	43	16	0,5	сосна звичайна	126
Соснівське	64	17	1,3	сосна звичайна	121
Бутинське	32	24	0,3	сосна звичайна	125
Бутинське	55	5	0,1	сосна звичайна	130
Бутинське	55	8	1,0	сосна звичайна	130
Бутинське	55	36	0,2	сосна звичайна	130
Бутинське	56	9	1,0	сосна звичайна	125
Бутинське	59	17	0,7	сосна звичайна	140
Бутинське	62	21	0,6	сосна звичайна	135
Великомостівське	35	35	0,5	дуб звичайний	125
Великомостівське	40	21	0,8	сосна звичайна	125
Великомостівське	40	41	6,2	дуб звичайний	126
Вязівське	28	10	0,2	модрина європейська	219
Вязівське	29	27	0,2	модрина європейська	219
Вязівське	38	8	1,4	сосна звичайна	130
Вязівське	74	19	1,3	бук лісовий	130
Зіболківське	11	32	0,3	дуб звичайний	126
Зіболківське	25	1	1,6	дуб звичайний	121
Зіболківське	29	39	0,8	дуб звичайний	126
Зіболківське	29	42	1,2	дуб звичайний	126
Зіболківське	29	58	1,0	дуб звичайний	121
Зіболківське	29	61	1,0	дуб звичайний	126
Зіболківське	53	5	0,2	сосна звичайна	121

Лісництво	Квартал	Виділ	Площа вид. (га)	Головна порода	Вік
Зіболківське	56	6	0,1	дуб звичайний	250
Зіболківське	58	37	0,1	дуб звичайний	121
Зіболківське	68	15	9,6	дуб звичайний	161
Зіболківське	68	60	0,8	дуб звичайний	121
Зіболківське	72	32	0,7	сосна звичайна	131
Зіболківське	72	42	1,7	дуб звичайний	171
Любельське	34	28	1,1	дуб звичайний	211
Грядівське	1	1	2,5	вільха чорна	121
Грядівське	1	3	0,8	бук лісовий	151
Грядівське	1	5	8,7	бук лісовий	151
Грядівське	1	6	24,0	бук лісовий	151
Грядівське	1	9	9,4	бук лісовий	151
Грядівське	2	6	14,3	бук лісовий	151
Грядівське	3	1	2,2	дуб звичайний	121
Грядівське	3	4	2,9	бук лісовий	121
Грядівське	4	1	0,1	бук лісовий	121
Грядівське	7	1	14,3	бук лісовий	151
Грядівське	7	2	6,5	бук лісовий	151
Грядівське	7	3	2,0	бук лісовий	151
Грядівське	7	6	4,8	бук лісовий	151
Грядівське	7	7	6,3	бук лісовий	151
Грядівське	7	8	4,0	бук лісовий	151
Грядівське	8	2	3,6	бук лісовий	151
Грядівське	9	1	7,5	бук лісовий	151
Грядівське	9	11	3,0	бук лісовий	131
Грядівське	10	1	10,0	бук лісовий	151
Грядівське	10	4	4,1	бук лісовий	151
Грядівське	10	5	15,0	бук лісовий	131
Грядівське	11	1	3,0	бук лісовий	136
Грядівське	11	2	28,3	бук лісовий	132
Грядівське	12	2	2,2	бук лісовий	151
Грядівське	12	4	0,5	модрина європейська	121
Грядівське	13	2	7,5	бук лісовий	131
Грядівське	13	3	4,8	бук лісовий	131
Грядівське	14	1	0,9	бук лісовий	151
Грядівське	16	1	15,3	бук лісовий	126
Грядівське	18	1	15,9	бук лісовий	131
Грядівське	18	5	3,2	бук лісовий	126
Грядівське	18	6	4,8	бук лісовий	131
Грядівське	21	1	1,8	граб звичайний	131
Грядівське	21	2	1,9	бук лісовий	161
Грядівське	21	5	4,5	граб звичайний	151

Лісництво	Квартал	Виділ	Площа вид. (га)	Головна порода	Вік
Грядівське	21	6	3,5	бук лісовий	161
Грядівське	21	10	7,0	бук лісовий	161
Грядівське	21	13	3,1	бук лісовий	141
Грядівське	21	14	2,3	бук лісовий	171
Грядівське	22	1	3,6	бук лісовий	161
Грядівське	22	2	1,0	бук лісовий	161
Грядівське	22	3	1,3	бук лісовий	161
Грядівське	22	8	2,8	бук лісовий	161
Грядівське	24	1	12,6	бук лісовий	121
Грядівське	24	4	1,1	бук лісовий	126
Грядівське	25	3	7,1	бук лісовий	126
Грядівське	26	2	0,9	бук лісовий	131
Грядівське	26	3	5,2	бук лісовий	131
Грядівське	26	4	1,8	бук лісовий	131
Грядівське	26	6	3,0	бук лісовий	132
Грядівське	26	7	4,2	бук лісовий	132
Грядівське	26	8	3,9	бук лісовий	131
Грядівське	27	1	2,0	бук лісовий	131
Грядівське	27	2	8,3	бук лісовий	131
Грядівське	27	3	0,8	бук лісовий	136
Грядівське	27	5	1,2	бук лісовий	131
Грядівське	27	6	2,8	бук лісовий	126
Грядівське	27	7	2,5	сосна звичайна	126
Грядівське	28	2	5,5	бук лісовий	126
Грядівське	28	3	2,6	дуб звичайний	126
Грядівське	29	1	7,8	бук лісовий	151
Грядівське	29	2	1,0	бук лісовий	161
Грядівське	29	3	1,4	бук лісовий	161
Грядівське	29	4	0,5	бук лісовий	151
Грядівське	29	9	0,5	бук лісовий	121
Грядівське	29	10	1,8	бук лісовий	151
Грядівське	29	11	4,7	бук лісовий	146
Грядівське	30	3	4,0	бук лісовий	161
Грядівське	30	4	1,1	бук лісовий	156
Грядівське	30	5	4,6	бук лісовий	141
Грядівське	30	7	0,9	бук лісовий	130
Грядівське	35	1	0,8	бук лісовий	121
Грядівське	35	2	2,8	бук лісовий	121
Грядівське	35	3	10,0	бук лісовий	151
Грядівське	35	4	3,6	бук лісовий	171
Грядівське	35	6	0,5	модрина європейська	151
Грядівське	35	7	6,0	бук лісовий	136

Лісництво	Квартал	Виділ	Площа вид. (га)	Головна порода	Вік
Грядівське	35	8	4,2	дуб звичайний	126
Грядівське	35	9	1,9	дуб звичайний	126
Грядівське	35	10	1,2	дуб звичайний	126
Грядівське	36	3	1,5	бук лісовий	171
Грядівське	36	6	8,9	бук лісовий	141
Грядівське	38	8	0,8	дуб звичайний	136
Грядівське	39	1	3,6	бук лісовий	131
Грядівське	39	2	0,6	бук лісовий	121
Грядівське	39	3	2,6	бук лісовий	126
Грядівське	39	4	1,6	бук лісовий	130
Грядівське	39	6	0,5	бук лісовий	121
Грядівське	39	8	0,8	бук лісовий	131
Грядівське	39	12	8,7	бук лісовий	131
Грядівське	39	14	2,6	дуб звичайний	136
Грядівське	39	16	6,8	бук лісовий	136
Грядівське	39	17	0,9	бук лісовий	126
Грядівське	39	21	0,8	бук лісовий	125
Грядівське	40	7	3,7	бук лісовий	121
Грядівське	40	8	1,4	дуб звичайний	121
Грядівське	41	3	4,4	бук лісовий	131
Грядівське	41	4	0,5	сосна звичайна	121
Грядівське	41	5	0,7	сосна звичайна	121
Грядівське	41	7	3,3	бук лісовий	131
Грядівське	41	10	2,7	дуб звичайний	131
Грядівське	42	7	2,2	сосна звичайна	131
Грядівське	43	2	9,6	сосна звичайна	141
Грядівське	91	3	1,1	сосна звичайна	131
Грядівське	91	6	1,5	дуб звичайний	131
Грядівське	92	3	2,6	сосна звичайна	131
Грядівське	92	4	8,0	сосна звичайна	126
Грядівське	92	5	11,0	сосна звичайна	136
Грядівське	93	2	6,8	сосна звичайна	126
Грядівське	93	7	8,9	сосна звичайна	126
Грядівське	93	8	0,7	сосна звичайна	131
Грядівське	93	9	1,8	сосна звичайна	131
Грядівське	93	10	2,2	дуб звичайний	141
Грядівське	94	7	4,1	сосна звичайна	126
Грядівське	95	1	11,1	сосна звичайна	126
Грядівське	96	10	0,6	дуб звичайний	171
Грядівське	96	13	3,1	дуб звичайний	161
Грядівське	97	2	1,6	сосна звичайна	131
Грядівське	97	3	1,5	дуб звичайний	126
Грядівське	97	4	4,1	дуб звичайний	146

Лісництво	Квартал	Виділ	Площа вид. (га)	Головна порода	Вік
Грядівське	97	8	5,8	дуб звичайний	176
Грядівське	98	1	9,6	дуб звичайний	160
Грядівське	98	7	3,2	дуб звичайний	170
Грядівське	98	10	3,3	дуб звичайний	131
Грядівське	99	8	1,8	дуб звичайний	151
Брюховицьке - Львів	46	6	2,8	бук лісовий	151
Брюховицьке - Львів	46	11	4,8	бук лісовий	151
Брюховицьке - Львів	47	1	1,8	бук лісовий	141
Брюховицьке - Львів	47	5	1,0	бук лісовий	126
Брюховицьке - Львів	47	6	5,8	бук лісовий	126
Брюховицьке - Львів	47	7	2,1	бук лісовий	171
Брюховицьке - Львів	47	8	2,2	дуб звичайний	151
Брюховицьке - Львів	47	9	7,8	дуб звичайний	151
Брюховицьке - Львів	48	8	1,3	дуб звичайний	136
Брюховицьке - Львів	50	4	7,2	бук лісовий	121
Брюховицьке - Львів	51	2	0,6	граб звичайний	131
Брюховицьке - Львів	51	3	0,7	сосна звичайна	131
Брюховицьке - Львів	51	4	1,7	бук лісовий	131
Брюховицьке - Львів	51	5	1,0	бук лісовий	131
Брюховицьке - Львів	52	1	4,5	дуб звичайний	131
Брюховицьке - Львів	52	2	0,8	сосна звичайна	141
Брюховицьке - Львів	52	3	4,2	дуб звичайний	141
Брюховицьке - Львів	52	6	2,3	бук лісовий	131
Брюховицьке - Львів	52	9	3,4	бук лісовий	131
Брюховицьке - Львів	53	4	3,0	бук лісовий	131
Брюховицьке - Львів	53	10	9,2	бук лісовий	121
Брюховицьке - Львів	54	2	14,3	бук лісовий	131
Брюховицьке - Львів	54	3	2,2	бук лісовий	121
Брюховицьке - Львів	54	4	1,0	бук лісовий	131
Брюховицьке - Львів	57	3	0,7	сосна звичайна	121
Брюховицьке - Львів	57	5	0,1	сосна звичайна	161
Брюховицьке - Львів	58	16	0,6	сосна звичайна	136
Брюховицьке - Львів	59	3	8,3	бук лісовий	121
Брюховицьке - Львів	60	1	14,2	дуб звичайний	161
Брюховицьке - Львів	60	3	1,7	дуб звичайний	141
Брюховицьке - Львів	60	6	2,3	бук лісовий	151
Брюховицьке - Львів	60	8	1,1	бук лісовий	151
Брюховицьке - Львів	62	1	2,4	бук лісовий	171
Брюховицьке - Львів	62	2	3,9	бук лісовий	171
Брюховицьке - Львів	62	5	5,0	бук лісовий	151
Брюховицьке - Львів	63	8	4,0	бук лісовий	151
Брюховицьке - Львів	64	3	8,0	сосна звичайна	132
Брюховицьке - Львів	64	4	0,9	сосна звичайна	141

Лісництво	Квартал	Виділ	Площа вид. (га)	Головна порода	Вік
Брюховицьке - Львів	64	9	5,5	бук лісовий	172
Брюховицьке - Львів	65	19	1,4	сосна звичайна	131
Брюховицьке - Львів	66	3	1,9	бук лісовий	121
Брюховицьке - Львів	67	6	3,5	сосна звичайна	126
Брюховицьке - Львів	67	7	1,7	бук лісовий	131
Брюховицьке - Львів	67	8	0,6	дуб звичайний	121
Брюховицьке - Львів	68	1	3,4	бук лісовий	126
Брюховицьке - Львів	68	3	3,6	граб звичайний	126
Брюховицьке - Львів	68	4	1,7	бук лісовий	131
Брюховицьке - Львів	68	5	4,8	бук лісовий	131
Брюховицьке - Львів	68	7	7,3	бук лісовий	131
Брюховицьке - Львів	68	9	2,0	бук лісовий	131
Брюховицьке - Львів	68	10	8,2	бук лісовий	131
Брюховицьке - Львів	69	2	7,3	бук лісовий	151
Брюховицьке - Львів	69	4	0,8	дуб звичайний	141
Брюховицьке - Львів	69	6	3,1	бук лісовий	131
Брюховицьке - Львів	70	1	12,0	бук лісовий	151
Брюховицьке - Львів	70	3	0,6	бук лісовий	151
Брюховицьке - Львів	70	4	2,4	бук лісовий	141
Брюховицьке - Львів	71	1	2,5	бук лісовий	151
Брюховицьке - Львів	71	7	5,4	бук лісовий	141
Брюховицьке - Львів	71	10	6,3	дуб звичайний	141
Брюховицьке - Львів	72	5	2,8	дуб звичайний	141
Брюховицьке - Львів	72	10	1,5	сосна звичайна	151
Брюховицьке - Львів	73	3	0,7	сосна звичайна	141
Брюховицьке - Львів	73	5	9,9	сосна звичайна	141
Брюховицьке - Львів	73	6	2,6	дуб звичайний	171
Брюховицьке - Львів	73	11	1,2	сосна звичайна	131
Брюховицьке - Львів	74	4	2,5	дуб звичайний	171
Брюховицьке - Львів	74	5	2,0	дуб звичайний	171
Брюховицьке - Львів	74	10	3,8	дуб звичайний	191
Брюховицьке - Львів	75	1	2,8	дуб звичайний	171
Брюховицьке - Львів	76	10	0,8	бук лісовий	151
Брюховицьке - Львів	77	1	2,7	бук лісовий	121
Брюховицьке - Львів	77	2	0,8	бук лісовий	131
Брюховицьке - Львів	77	9	1,2	дуб звичайний	151
			4449,7		

За результатами дослідження ВО «Укрдержліспроект» з’ясовано, що на ділянках, які формують кластери по 20 га і більше проводилися в минулому

господарські заходи (за винятком виділних природних лісів), а решта ділянок не формують кластери необхідної площі.

2. Методи досліджень

Методи дослідження: польові (флористичні та еколого-популяційні) здійснювалися маршрутно-експедиційним способом; камеральні (ідентифікаційний, обробка гербарних колекцій, ботаніко-географічний, порівняльно-флористичний, картографічний) методи.

Геоботанічні описи рослинності здійснювали шляхом ідентифікації кожного виду рослин на дослідній ділянці та оцінки його рясності за шкалою Браун-Бланке з присвоєнням відповідного балу:

5 – рослиною покрито більше ¾ майданчика (більше 75%);

4 – рослиною покрито від ½ до ¾ майданчика (або 50-75%);

3 – рослиною покрито від ¼ до ½ майданчика (або 25-50%);

2 – рослиною покрито від 1/20 до ¼ майданчика (5-25%) або досить розріджені, але покривають більше 1/20 покриття;

1 – рослини численні, але покривають менше 1/20 (1-5%);

+ – рослини розріджені з дуже незначним покриттям (менше 1%);

r – украй не чисельні з дуже незначним покриттям (1-5 особин (менше 1%).

Інвентаризацію наземних безхребетних здійснювали за стандартизованими методиками: огляд травостою, суцвіть рослин.

Ручний збір та візуальне спостереження здійснювали при інвентаризації безхребетних в деревних мікрооселищах, на стовбурах і гілках дерев, на суцвіттях рослин, а також при спостереженні за поведінкою тварин. Під час візуального спостереження тварин фотографували. Метод візуального спостереження ефективний для таксономічних груп, які легко розпізнаються неозброєним оком, а також для інвентаризації видів внесених до Червоної книги України й інших природоохоронних списків і не підлягають вилученню із середовища існування.

Інвентаризацію наземних хребетних здійснювали за стандартизованими методиками: 1) прямого візуального спостереження; 2) обліку слідів; 3) акустичного спостереження.

Типовим методом інвентаризації хребетних тварин були їх візуальні обліки. Зокрема спостерігали земноводних, плазунів, ссавців і птахів у їх природньому середовищі і за можливості здійснювали фотографування.

Ознаки перебування та сліди ссавців встановлювали за спеціалізованими польовими посібниками, а також використовували Інструкцію з обліків чисельності мисливських тварин, затверджену наказом Міністерства охорони навколишнього природного середовища та ядерної безпеки України №116 від 26.05.1999. Для виявлення місць перебування кажанів оглядали дерева-оселища із дуплами, тріщинами стовбурів, відшаруваннями кори, зламами скелетних гілок тощо. Виявлення присутності кажанів встановлювали за їх соціальними звуками, наявністю фекалій на поверхні ґрунту, характерними подряпинами на вході у дупла і тріщини стовбура.

Птахів обліковували за їх акустичними сигналами при сприятливих погодних умовах. Зареєстровані види птахів вносили до польового щоденника.

Інвентаризація видів біоти, угруповань та оселищ, що підлягають особливій охороні здійснювались на трансектах, що були прокладені через виділи визначених кварталів де проводитиметься планова діяльність. Види біоти (тварини, гриби, лишайники, рослини), занесені до IV видання Червоної книги України (Наказ Міністерства захисту довкілля та природних ресурсів України від 19 січня 2021 року № 29) обліковувались візуальними спостереженнями без вилучення із середовища існування і за можливості підтверджувались фотографічними матеріялами. Кожен вид ідентифікували у природних умовах, записували до польового щоденника, вказували кількість виявлених особин, квартал і виділ, у яких виявлено відповідний вид. Також використовували відомості моніторингу видів занесених до Червоної книги України, які проводяться відповідними лісництвами.

Інвентаризацію рослинних угруповань, занесених до Зеленої книги України здійснювали відповідно до оновленого Наказу Міністерства захисту довкілля та природних ресурсів України від 17.12.2020 №368 " Про затвердження переліків рідкісних і таких, що перебувають під загрозою зникнення, та типових природних рослинних угруповань, які підлягають охороні і заносяться до Зеленої книги України, та природних рослинних угруповань, які вилучені із Зеленої книги України".

Інвентаризацію оселищ Конвенції про охорону дикої флори та фауни і природних середовищ існування в Європі (Бернська конвенція) здійснювали відповідно до Revised Annex I of Resolution 4 (1996) of the Bern convention on endangered natural habitat types using the EUNIS habitat classification.

Інвентаризацію дерев та мікрооселищ особливо важливих для збереження біорізноманіття здійснювали відповідно до каталогу деревних мікрооселищ (Kraus, D. та інші, 2016).

Оцінку впливу планованої діяльності на біоту здійснювали за шкалою:

1) *Значний позитивний вплив* – планована діяльність є причиною стрімкого і масового розповсюдження об'єкту оцінки.

2) *Помірний позитивний вплив* – планована діяльність є причиною зростання кількісних і якісних показників об'єкту оцінки.

3) *Мінімальний позитивний вплив* – планована діяльність є причиною підвищення віталітету об'єкту оцінки.

4) *Нейтральний (відсутній) вплив* – планована діяльність не чинить жодного впливу на об'єкт оцінки.

5) *Мінімальний негативний вплив* – планована діяльність є причиною зниження віталітету об'єкту оцінки.

6) *Помірний негативний вплив* – планована діяльність є причиною скорочення кількісних і якісних показників об'єкту оцінки.

7) *Значний негативний вплив* – планована діяльність є причиною стрімкого зникнення об'єкту оцінки.

Також використовували мапи онлайн-ресурсів Публічної кадастрової карти України та Emerald Network.

При роботі також опрацьовували матеріяли лісовпорядкування, проєкти організації та розвитку лісового господарства, таксаційні описи, відомості поквартальних підсумків, плани лісонасаджень, оглядові плани запроєктованих лісогосподарських заходів, плани протипожежних заходів, наукові публікації, ресурси біорізноманіття України: http://dc.smnh.org/ та https://ukrbin.com/.

Повна версія досліджень надана в Звіті з Конфіденційною інформацією

Висновки

Внаслідок реалізації планованої діяльності можливий вплив на біорізноманіття лісів, що включає характерні види та угруповання, поширені в межах Львівської області.

Вивчення біорізноманіття у лісах Філії «Львівське лісове господарство» ДП «Ліси України» проводилось у вегетаційний сезон 2019-2026 років під час маршрутних досліджень із складанням геоботанічних описів. Досліджувались території об’єктів Смарагдової мережі України, об’єктів природно-заповідного фонду.

11-15 вересня 2023 року, 11-15 березня, 6-10 травня 2024 року, 26-28 травня 2025 року, 27-29 квітня 2026 року обстежені ділянки, що заплановані для проведення рубок головного користування на період з 2022 по 2031 роки та прилеглі території в межах 100 м.

За результатами аналізу відповідності показників ідентифікованих ділянок до критеріїв пралісів, квазіпралісів та природних лісів згідно матеріалів лісовпорядкування у Філії «Львівське лісове господарство» ДП «Ліси України» виявлено 30,8 га природних лісів.

В межах Філії «Львівське лісове господарство» ДП «Ліси України» виявлено деревостани площею 4449,7 га у віці старше 120 років.

Площа обєктів ПЗФ в межах Філії «Львівське лісове господарство» ДП «Ліси України», що становить 16122.5 га – 18,7 %.

Всі проектовані об’єкти природно-заповідного фонду перебувають на етапі погоджень, але вони плануються створюватися в межах існуючих об’єктів природно-заповідного фонду, де планована діяльність не проводиться та місцезростань Шафрану Гейфеля, що відображено в квартально-видільному списку місцезростань видів ЧКУ та таксаційних описах, тому вплив планованої діяльності на зарезервовані території не передбачений.

В районі розташування Філії «Львівське лісове господарство» ДП «Ліси України» є 14 об’єктів Смарагдової мережі UA 0000003 Природний заповідник Розточія площею 2083 га, UA 0000030 Yavorivskyi National Nature Park площею 7120,0 га, UA 0000120 Північне Поділля площею 17033,0 га, UA 0000121 Roztochia

площею 66715,0 га, UA 0000178 Чолгинський площею 3379 га, UA 0000179 Завадівський площею 8526,0 га, UA 0000180 Bolotnia площею 22236,0 га, UA 0000240 Кам’янобрідський площею 980 га, UA 0000246 Прилбицький площею 218 га, UA 0000248 Сокальський площею 894,0 га, UA 0000332 Долина річки Дністер у Львівській області площею 33627,95 га, UA 00000343 Буське площею 11314,4 га, UA 0000177 Стільське Горбогір'я площею 22867,0 га, UA 0000190 Бережанське Опілля площею 20646 га.

Об’єкт Смарагдової мережі UA 0000180 Bolotnia площею 22236,0 га включає територію лісництв: Соснівське (кв 41-83), Бутинське (кв 1-31), Великомостівське (кв 1-26), Любельське(кв 31-34).

Об’єкт Смарагдової мережі UA 0000179 Завадівський площею 8526,0 га включає територію лісництв: В’язівське (кв 30-75), Завадівське (кв 1-66), Грядівське (кв 1 -41).

Об’єкт Смарагдової мережі UA 0000177 Стільське Горбогір'я площею 22867,0 га включає територію лісництв: Суходільське (кв 1-58; 77-93), Красівське (кв 1-4; 9-63), Липниківське (кв 38-56), Товщівське (кв 14-65).

Об’єкт Смарагдової мережі UA 00000343 Буське площею 11314,4 га включає територію Борщовицького лісництва (кв 18; 21-23; 42-45; 49-60; 62-65; 68-72; ч.73; ч.74).

Об’єкт Смарагдової мережі UA 0000332 Долина річки Дністер у Львівській області площею 33627,95 га включає територію Красівського лісництва (кв 64-78).

Об’єкти Смарагдової мережі UA 0000003 Природний заповідник Розточія площею 2083 га, UA 0000030 Yavorivskyi National Nature Park площею 7120,0 га, UA 0000120 Північне Поділля площею 17033,0 га, UA 0000121 Roztochia площею 66715,0 га, UA 0000178 Чолгинський площею 3379 га, UA 0000240 Кам’янобрідський площею 980 га, UA 0000246 Прилбицький площею 218 га, UA 0000248 Сокальський площею 894,0 га, UA 0000190 Бережанське Опілля площею 20646 га знаходяться за межами території філії.

Угруповання Бернської конвенції для об’єктів Смарагдової мережі UA 0000179 Завадівський площею 8526,0 га, UA 0000180 Bolotnia площею 22236,0 га, UA 0000332 Долина річки Дністер у Львівській області площею 33627,95 га, UA

00000343 Буське площею 11314,4 га, UA 0000177 Стільське Горбогір'я площею 22867,0 га, що межують з територією Філії «Львівське лісове господарство» ДП «Ліси України», включаючи її частину, включають природні угруповання: C1.222 Вільноплаваючі скупчення Hydrocharis morsus-ranae, C1.223 Вільноплаваючі скупчення Stratiotes aloides, C1.224 Вільноплаваючі колонії Utricularia australis та Utricularia vulgaris, C1.225 Вільноплаваючі килимки Salvinia natans, C1.32 Вільноплаваюча рослинність евтрофних водойм, C1.33 Вкорінена занурена рослинність евтрофних водойм, C1.3411 Угруповання водяних жовтеців на мілководдях, C1.3413 Зарості Hottonia palustris на мілководдях, C2.27 Мезотрофна рослинність швидких водотоків, C2.33 Мезотрофна рослинність повільно текучих водотоків, C2.34 Евтрофна рослинність повільно текучих річок, C3.4 Маловидові зарості низькорослої прибережно- водної та земноводної рослинності, C3.55 Слабо зарослі гравійні береги річок, C3.62 Незарослі гравійні береги річок, D2.3 Перехідні трясовини та сплавини, D5.2 Наземні угруповання високих видів Carex, Cladium та Cyperus, скупчення, зазвичай маловидові та часто монодомінантні, на заблочених ґрунтах, E1.71 Угруповання Nardus stricta, E2.2 Рівнинні та низькогірні сінокосні луки, E3.4 Мокрі або вологі евтрофні і мезотрофні луки, E5.4 Мокрі або вологі високотравні та папоротеві узлісся і луки, F9.1 Прирічкові чагарники, G1.11 Прирічкові вербові ліси, G1.21 Прирічкові ясенево-вільхові ліси зі змінним зволоженням, G1.51 Березові ліси зі сфагновими мохами, G1.6 Букові ліси, G.1.8 Ацидофільні ліси з домінуванням Quercus, G1.A1 Дубово-ясенево-грабові ліси на евтрофних і мезотрофних ґрунтах, G1.A4 Яружні та схилові ліси, G3.E Заболочені хвойні ліси неморальної зони, H1 Підземні печери, печерні системи, печерні проходи та водойми, H2.6 Кальцифітні та ультраосновні осипища теплих експозицій, H3.2 Основні та ультраосновні континентальні кліфи.

Під час дослідження рослинного покриву Філії «Львівське лісове господарство» ДП «Ліси України» виявлено 8 природних оселищ (біотопи) Бернської Конвенції (Додаток I Резолюції 4 (1996) Бернської Конвенції): D2.3 Перехідні трясовини та сплавини, E2.2 Рівнинні та низькогірні сінокосні луки, E3.4 Мокрі або вологі евтрофні і мезотрофні луки, G1.6 Букові ліси, G1.7 Термофільні листопадні ліси, G.1.8 Ацидофільні ліси з домінуванням Quercus, G1.A1 Дубово-

ясенево-грабові ліси на евтрофних і мезотрофних ґрунтах, G3.E Заболочені хвойні ліси неморальної зони.

Отже, Природні оселища (біотопи) Бернської Конвенції (Додаток I Резолюції 4 (1996) Бернської Конвенції) в межах філії включають характерні для регіону лісові угруповання: G1.6 Букові ліси, G1.7 Термофільні листопадні ліси, G.1.8 Ацидофільні ліси з домінуванням Quercus, G1.A1 Дубово-ясенево-грабові ліси на евтрофних і мезотрофних ґрунтах, G3.E Заболочені хвойні ліси неморальної зони.

У таблиці 3.4. включено природні оселища, що за характерними особливостями відносяться до найцінніших насаджень в межах філії.

Планована діяльність у насадженнях, що за характерними особливостями відносяться до Природних оселищ Бернської Конвенції буде проводитись відповідно до Закону про території Смарагдової мережі після його ухвалення.

Територія Філії «Львівське лісове господарство» ДП «Ліси України» включена до Екомережі Львівської області: Ключові території: (Львівсько-Розтоцьке, Північно-Подільсько-Дністерське, Малополіське), Екокоридори: (Чайковицько – Роздільський, Крехівсько – Мокротинський, Кунинсько-Соколянський, Ратівський, Грядово-Полтвинський, Давидівсько-Гологірський, Бузький, Болотнівський, Солокійський), Відновлювальні території: (Червоноградська).

Особливістю екомережі як специфічної форми охорони природи є те, що до об’єктів природно-заповідного фонду належать, як правило, лише території природних ядер екомережі, усі решта територій далі можуть залишатися в їх господарському використанні у відповідності з призначенням і типом угідь.

В результаті досліджень було описано 4 угруповання Зеленої книги, що займають незначні площі, але спорадично розміщені в межах філії: Угруповання звичайнодубових лісів із домінуванням у травостої барвінка малого Querceta roboris з домінуванням Vinca minor, Угруповання лісовобукових лісів із домінуванням у трав’яно-чагарничковому ярусі барвінка малого Fageta sylvaticae з домінуванням Vinca minor, Угруповання лісовобукових лісів із домінуванням у трав’яно-чагарничковому ярусі плюща звичайного Fageta (sylvaticae) з

домінуванням Hedera helix, Угруповання звичайнодубових лісів із домінуванням у травостої плюща звичайного Querceta roboris з домінуванням Hedera helix.

Отже, угруповання Зеленої книги України займають незначні площі, розташовані спорадично в межах філії. У виявлених місцезнаходженнях проведено карторграфування раритетних угруповань та створено охоронні ділянки, де планована діяльність у відповідних виділах буде проводитися із врахуванням охоронних ділянок.

В зв'язку з цим планова діяльність Філії «Львівське лісове господарство» ДП «Ліси України» не буде негативно впливати на рідкісні угруповання.

У Червону книгу України внесено 30 видів рослин (Сфагн м'який *Sphagnum molle* Sull., Журавлина дрібноплода *Oxycoccus microcarpus* Turcz. ex Rupr., Плаун річний *Lycopodium annotinum* L., Верба лапландська *Salix lapponum* L., Аконіт опушеноплодий *Aconitum lasiocarpum* (Rchb.) Gayer, Анакампт пірамідальний *Anacamptis pyramidalis* (L.) Rich., Білоцвіт весняний *Leucojum vernum* L, Підсніжник білосніжний *Galanthus nivalis* L., Шафран Гейфелів *Crocus heuffelianus*, Вітеринка нарцисоквіткова *Anemone narcissiflora* L., Вовче лико пахуче *Daphne cneorum* L., Горицвіт весняний *Adonis vernalis* L., Гронянка півмісяцева *Botrychium lunaria* (L.) Sw., Гніздівка звичайна *Neottia nidus-avis* (L.) Rich., Зозулині сльози яйцеподібні *Listera ovata* (L.) R.Br., Пальчатокорінник Фукса *Dactylorhiza fuchsii* (Druce) Soo, Пальчатокорінник травневий *Dactylorhiza majalis* (Rchb.) P.F.Hunt et Summerhayes, Пальатокорінник м'ясо-червоний *Dactylorhiza incarnata* (L.) Soo, Зозулинець шоломоностий *Orchis militaris* L., Жировик Лозеля *Liparis loeselii* (L.) Rich. Конюшина червонувата *Trifolium rubens* L., Лілія лісова *Lilium martagon* L., Косарики черепичасті *Gladiolus imbricatus* L., Півники сибірські *Iris sibirica* L., Любка дволиста *Platanthera bifolia* (L.) Rich, Осока щетиниста *Carex strigosa* Huds., Осока Девелла *Carex davalliana* Smith, Чина гладенька *Lathyrus laevigatus* (Waldst. et Kit.) Fritsch, Булатка великоквіткова *Cephalanthera damasonium* (Mill.) Druce, Шишкогриб лускатий *Strobilomyces strobilaceus* (Scop.) Berk.).

12 видів підлягають охороні згідно з Додатком «Конвенції про міжнародну торгівлю видами дикої фауни і флори, які перебувають під загрозою зникнення (Анакампт пірамідальний *Anacamptis pyramidalis* (L.) Rich., Підсніжник

білосніжний *Galanthus nivalis* L., Горицвіт весняний *Adonis vernalis* L., Зозулині сльози яйцеподібні *Listera ovata* (L.) R.Br., Пальчатокорінник Фукса *Dactylorhiza fuchsii* (Druce) Soo, Пальчатокорінник травневий *Dactylorhiza majalis* (Rchb.) P.F.Hunt et Summerhayes, Любка дволиста *Platanthera bifolia* (L.) Rich, Булатка великоквіткова *Cephalanthera damasonium* (Mill.) Druce, Гніздівка звичайна *Neottia nidus-avis* (L.) Rich., Пальатокорінник м'ясо-червоний *Dactylorhiza incarnata* (L.) Soo, Зозулинець шоломоностий *Orchis militaris* L., Жировик Лозеля *Liparis loeselii* (L.) Rich.).

1 вид є регіонально-рідкісним видом для флори Львівської області (Гвоздика пишна *Dianthus superbus* L).

Під час польових досліджень в межах Філії «Львівське лісове господарство» ДП «Ліси України» виявлено рідкісні види фауни: Plicuteria lubomirskii плікутерія Любомирського, Colias myrmidone Жовтюх шапранець, Apatura iris Райдужниця велика, Calopteryx virgo Красуня-діва, Parnassius mnemosyne Мнемозина, Aromia moschata вусач мускусний, Zamenis longissimus Полоз лісовий, Coronella austriaca Мідянка, Circus cyaneus Лунь польовий, Dendrocopos major Дятел звичайний, Dendrocopos minor Дятел малий, Dendrocopos leucotos Дятел білоспинний, Picus viridis Жовна зелена, Luscinia luscinia Соловейко східний, Acrocephalus schoenobaenus Очеретянка лучна, Parus major Синиця велика, Chloris chloris Зеленяк, Sylvia borin Кропив’янка садова, Ficedula parva Мухоловка мала, Sitta europaea Повзик звичайний, Phoenicurus phoenicurus Горихвістка звичайна, Fringilla coelebs Зяблик Dendrocopos medius Дятел середній. Columba oenas Голуб-синяк, Passer montanus Горобець польовий, Turdus philomelos Дрізд співочий, Turdus merula Дрізд чорний, Anthus trivialis Щеврик лісовий, Carduelis carduelis Щиглик, Phylloscopus trochilus Вівчарик весняний. Erithacus rubecula Вільшанка. Buteo buteo Канюк звичайний, Cuculus canorus Зозуля звичайна, Hirundo rustica Ластівка сільська, Lanius collurio Сорокопуд терновий, Lepus europaeus Заєць сірий, Sciurus vulgaris Вивірка звичайна. Lutra lutra Видра річкова, Mustela erminea Горностай, Eptesicus serotinus Кажан пізній, Plecotus auritus Вухань звичайний, Capreolus capreolus Козуля європейська, Mustela putorius Тхір лісовий, Felis sylvestris Кіт лісовий.

В межах планової діяльності місць гніздування та масового розмноження раритетних видів фауни не виявлено. Види фауни, особливо орнітофауни, спорадично траплялися під час переміщення на всій території лісового господарства.

Всі виявлені під час дослідження раритетні види та угруповання на території планової діяльності наведено в квартально-видільних таблицях у відповідних розділах звіту, планова діяльність на цих ділянках проводитися із врахуванням заходів охорони раритетних видів та угруповань. Для всіх видів, внесених в Червону книгу України виділено охоронну зону для зменшення впливу на їхнє місцезнаходження.

Всі передбачені ділянки чергової лісосіки розташовані за межами природно-заповідних об’єктів, під час дослідження на них не виявлено раритетних видів та угруповань, рідкісні види та угруповання у сусідніх виділах знаходяться на відстані більше 100 м.

Згідно отриманих в результаті досліджень даних можна оцінити вплив планованої діяльності на біорізноманіття.

Величина (інтенсивність) впливу за співвідношенням площі суцільних рубок до площі філії становить 7,25 % за 10 років, за співвідношенням площі поступових рубок до площі філії – 2,62 %, за співвідношенням площі вибіркових рубок до площі філії – 0,02 %, що свідчить про помірний вплив.

Більш інтенсивний вплив спостерігається в деяких лісництвах, що пов’язано з нерівномірним розташуванням об’єктів природно-заповідного фонду і таксаційними характеристиками деревостанів, зонуванням за категоріями.

Виявлення значної кількості місцезнаходження раритетних видів та угруповань на території об’єктів природно-заповідного фонду та за їх межами свідчить про незначний вплив на флору при дотримані заходів її охорони. Наявність раритетних видів та створення охоронних зон сприятиме їх збереженню на території філії.

Під час планової діяльності пряма дія буде поширюватися на рослинний покрив, характерний для регіону і деревостани ділянок фонду рубок, непряма дія

можлива на місцезнаходження раритетних видів чи угруповань оточуючих територій.

Для зменшення впливу створюються охоронні зони навколо місцезнаходження раритетних видів, та проводяться дослідження радіусом 100 м навколо ділянок рубок, що забезпечить незначний вплив діяльності.

Територіально прямий вплив планової діяльності буде спостерігатися точково на ділянках фонду рубок, а непрямий вплив - в межах Філії «Львівське лісове господарство» ДП «Ліси України». Планована діяльність передбачена на 10 років, відповідно вплив на види флори і фауни буде довгостроковий, незначний.

Види флори, включаючи ліси, та фауни відносяться до відтворювальних природних ресурсів, тому при раціональній плановій діяльності та дотриманні заходів охорони вплив на біорізноманіття буде незначним.

Отже в результаті планової діяльності Філії «Львівське лісове господарство» ДП «Ліси України» вплив на біорізноманіття можна оцінити як довгостроковий незначний, при цьому всі об’єкти природно-заповідного фонду, раритетні види та угруповання будуть збережені.

Література

1. Василюк О. Виявлення територій, придатних для оголошення об’єктами природно-заповідного фонду / Олексій Василюк, Анастасія Драпалюк, Григорій Парчук, Дарія Ширяєва. За заг. редакцією Олени Кравченко – Львів, 2015, 80 с.
2. Вінніченко Т.С. Рослини України під охороною Бернської конвенції / Вінніченко Т.С. – Хімджест, 2006. – 176 с.
3. Екологічний паспорт Львівської області у 2024 році. Львів, 2025.
4. Закон України "Про тваринний світ" від 13.12.2001 р. №2894-III // Верховна Рада України, 2002. – № 14. – ст. 97.
5. Закон України "Про рослинний світ" від 09.04.1999 р. №591-XIV // Верховна Рада України, 1999. – № 22-23. – ст. 198.
6. Закон України "Про Червону книгу України" від 07.02.2002 р. №3055-III // Верховна Рада України, 2002. – № 30. – ст. 201.
7. Закон України "Про Загальнодержавну програму формування національної екологічної мережі України на 2000-2015 роки" від 21.09.2000 р. №1989-III // Верховна Рада України, 2000. – № 47. – ст. 405.
8. Закону України "Про екологічну мережу України" від 24.06.2004 р. №1864-IV // Верховна Рада України, 2004. – № 45. – ст. 502.
9. Закону України "Про природно-заповідний фонд" від 16.06.1992 р. №2456-XII // Верховна Рада України, 1992. – № 34. – ст. 502.
10. Зелена книга України /під загальною редакцією члена-кореспондента НАН України Я.П. Дідуха – К.: Альтерпрес, 2009. – 448 с.
11. Конвенція про охорону дикої флори і фауни та природних середовищ існування в Європі (Берн, 1979). – К., 1998. – 76 с.
12. Наказ Міністерства захисту довкілля та природних ресурсів України від 17.12.2020 № 368 «Про затвердження переліків рідкісних і таких, що перебувають під загрозою зникнення, та типових природних рослинних угруповань, які підлягають охороні і заносяться до Зеленої книги України, та природних рослинних угруповань, які вилучені із Зеленої книги України».

13. Наказ Міністерства захисту довкілля та природних ресурсів України від 15.02.2021 № 111 «Про затвердження переліків видів рослин та грибів, що заносяться до Червоної книги України (рослинний світ), та видів рослин та грибів, що виключені з Червоної книги України (рослинний світ)».
14. Наказ Міністерства захисту довкілля та природних ресурсів України від 19.01.2021 № 29 «Про затвердження переліків видів тварин, що заносяться до Червоної книги України (тваринний світ), та видів тварин, що виключені з Червоної книги України (тваринний світ)».
15. Національний атлас України / НАН України, Інститут географії, Державна служба геодезії, картографії та кадастру ; голов. ред. Національного атласу України Л. Г. Руденко ; голова ред. кол. Б. Є. Патон. - К. : ДНВП «Картографія», 2007. - 435 с.
16. Національний каталог біотопів України. За ред. А.А. Куземко, Я.П. Дідуха, В.А. Онищенка, Я. Шеффера. – К.: ФОП Клименко Ю.Я., 2018. 442 с.
17. Перелік регіонально рідкісних і таких, що перебувають під загрозою зникнення, видів рослин на території Львівської області.
18. Постанова Кабінету Міністрів України від 12 травня 2023 р. № 499 «Порядок створення охоронних зон для збереження біорізноманіття у лісах»
19. Постанова КМУ № 1196. від 16 грудня 2015 р. «Про затвердження Порядку включення територій та об’єктів до переліків територій та об’єктів екологічної мережі»
20. Регіональна доповідь про стан навколишнього природного середовища в Львівській області у 2024 році. – Львів, 2025.
21. Смарагдова мережа в Україні / Під редакцією Проценка Л.Д. Київ –Хімджест. 2011. 192 с.
22. Тлумачний посібник оселищ Резолюції №4 Бернської конвенції, що знаходяться під загрозою і потребують спеціальних заходів охорони. / Куземко А., С. Садогурська, О. Василюк. – Київ, 2017. – 124 с.
23. Флора УРСР / За ред. М. І. Котова – К. : Вид-во АН УРСР, 1936 – 1965. – Т. 1 – 12.

24. Червона книга України. Рослинний світ / За ред. Я. П. Дідуха – К. : Глобалконсалтинг, 2009. – 900 с.
25. http://emerald.net.ua/
26. www.UkrBin.com.ua

СПИСОК ВИКОНАВЦІВ

Кандидат біологічних наук, доцент кафедри природничих наук Рівненського державного гуманітарного університету		Глінська С.О.

Додаток Р

Конструкторське бюро системного програмування

ТОПАЗ

topaz.eco@gmail.com
(044) 248-32-78

ЕОЛ+

Версія ***5.3.8***
Ліцензія № від
видана

Погоджено:
Міністерство охорони навколишнього природного середовища України, лист ***3141/10/2-10*** від ***27.03.2007***

РОЗРАХУНОК РОЗСІЮВАННЯ ЗАБРУДНЮЮЧИХ РЕЧОВИН В АТМОСФЕРІ

Розробка лісосіки

Авіаційна метеорологічна станція цивільна Львів

тел.
Директор

Розрахунок проведено ***11.08.2026***

Розрахунок розсіювання забруднюючих речовин з врахуванням фонових концентрацій

ТАБЛИЦЯ 1. Опис метеорологічних умов та географічна прив'язка

Код міста	Найменування міста	Середня темп. повітря		Гранична швидкість вітру, м/с	Регіональний коеф. страт. атмосфери	Кут між північним напрямком і віссю ОХ, град.	Площа міста, кв. км	Потребуємий рівень конц. в точці (у долях ГДК)
		самого жаркого місяця, град. С	самого холодного місяця, град. С					
1	Авіаційна метеорологічна станція цивільна Львів	24,7	-2,7	3	200	0		1

ТАБЛИЦЯ 2. Опис проммайданчиків (географічна прив'язка)

Код міста	Код проммайданчика	Найменування проммайданчика	Прив'язка до основної систми координат		
			X почат.,м	Y почат.,м	Кут повороту, град.
1	1	Проммайданчик	0	0	0

ТАБЛИЦЯ 3. Опис джерел викиду шкідливих речовин

Код міста	Код пром. майд.	Код дже-рела	Найменування джерела	Код моделі або кут між віссю ОХ і довжиною площадного джерела	Коеф. рельєфу	Коорд. точкового або початку лінійного джерела або центру симетрії площадного		Коорд. кінця лінійного або довжина та ширина площадного чи точкового з прямок. гирлом		Висота джерела, м	Діаметр точкового або площадного 2-го типу чи швидкість виходу ПГВС(Wo) для лінійного, (для площ. 1-го типу - 0)	Витрата ПГВС, (для площ. 1-го типу - 0)	Температура ПГВС (град. С)	Клас небезпеки
						X1, м	Y1, м	X2, м	Y2, м					
1	1	1	Розробка лісосіки	64	1	120	-250	290	275	2		0	24,7	4

ТАБЛИЦЯ 4. Характеристика складу викиду джерела

Код міста	Код пром. майд.	Код джерела	Код речовини	Сумарний викид т/рік	Коеф. упоряд. осідання речовини	Максимальний викид (г/с) при швидкостях вітру									
						0.5 м/с	1 м/с	2 м/с	4 м/с	6 м/с	8 м/с	10 м/с	12 м/с	14 м/с	16 м/сек
1	1	1	03000 ------- 2902		1	0,652									
			04001		1	0,064									

			------- 301												

ТАБЛИЦЯ 5. Опис шкідливих речовин

Код речовини	Найменування речовини	ГДК	Коеф. упоряд. осідання
03000 ------- 2902	Речовини у вигляді суспендованих твердих частинок (мікро-частинки та волокна)	0,5	1
04001 ------- 301	Оксиди азоту (у перерахунку на діоксид азоту [NO + NO2])	0,2	1

ТАБЛИЦЯ 6. Опис груп сумацій шкідливих речовин

Код групи	Речовини що складають групи сумацій (коди)										Коефіцієнт потенц.
	1	2	3	4	5	6	7	8	9	10	

ТАБЛИЦЯ 7. Опис розподілу фонових концентрацій (U - швидкість вітру м/с)

Код міста	Код р-ни	Завдання фону	Коорд. посту спостереження		Конц. (у долях ГДК) при U<=2	Концентрація (у долях ГДК) при 2<U<U* по напрямкам							
			X, м	Y, м		Пн	ПнС	С	ПдС	Пд	ПдЗ	З	ПнЗ
1	03000 ------- 2902	а			0,1								
	04001 ------- 301	а			0,09								

Завдання на розрахунок.

ТАБЛИЦЯ 1. Перелік проммайданчиків.

Код пр. майданчика	Найменування проммайданчика
1	Проммайданчик

ТАБЛИЦЯ 2. Перелік речовин.

Код р-ни	Найменування речовини
03000 ------- 2902	Речовини у вигляді суспендованих твердих частинок (мікро-частинки та волокна)
04001 ------- 301	Оксиди азоту (у перерахунку на діоксид азоту [NO + NO2])

ТАБЛИЦЯ 3. Перелік груп сумацій.

Код групи	Речовини що складають групи сумацій (коди)										Коефіцієнт потенц.
	1	2	3	4	5	6	7	8	9	10	

ТАБЛИЦЯ 4. Параметри розрахункових майданчиків.

N п/п	Коорд. центра сим.		Довжина, м	Ширина, м	Крок сітки		Кут повороту розр. майд. відн. вісі OX загальної сист. коорд., град.	Ознака зони
	X, м	Y, м			вісь OX, м	вісь OY, м		
1			1500	1500	100	100		0

ТАБЛИЦЯ 5. Завдання на розрахунок.

Найменування міста	Швидкість вітру в м/с					Швидкість вітру в долях (Umc)					Крок перебору небезпечних напрям. вітру	Фікс. напр. вітру	К-ість найб. вклад.	Число макс. концен.	Ознака обчис. фону
	1	2	3	4	5	1	2	3	4	5					
1. Авіаційна метеорологічна станція цивільна Львів	0,5					0,5	1	1,5			1		1	10	1

Результати розрахунку
Концентрації у заданих точках

3000 / 2902 Речовини у вигляді суспендованих твердих частинок (мікро-частинки та волокна)
Розрахунковий майданчик 1

Коорд.X, м	Коорд.Y, м	Конц. в точці мг/м3	Конц. в точці, долей ГДК	Напр. вітру, град.	Швид. вітру, м/с	Код джерела	Внесок, %	Код джерела	Внесок, %	Код джерела	Внесок, %	Код джерела	Внесок, %	Код джерела	Внесок, %
215	-540	0,376428	0,752857	251,00	0,75	1	100,00								
-160	-349	0,390025	0,780051	341,00	0,75	1	100,00								
406	-163	0,384460	0,768920	165,00	0,75	1	100,00								
35	29	0,400247	0,800494	73,00	0,75	1	100,00								

4001 / 301 Оксиди азоту (у перерахунку на діоксид азоту [NO + NO2])
Розрахунковий майданчик 1

Коорд.X, м	Коорд.Y, м	Конц. в точці мг/м3	Конц. в точці, долей ГДК	Напр. вітру, град.	Швид. вітру, м/с	Код джерела	Внесок, %	Код джерела	Внесок, %	Код джерела	Внесок, %	Код джерела	Внесок, %	Код джерела	Внесок, %
215	-540	0,050042	0,250210	251,00	0,75	1	100,00								
-160	-349	0,051377	0,256884	341,00	0,75	1	100,00								
406	-163	0,050830	0,254152	165,00	0,75	1	100,00								
35	29	0,052380	0,261900	73,00	0,75	1	100,00								

Речовина 04001 / 301 Оксиди азоту (у перерахунку на діоксид азоту [NO + NO2])

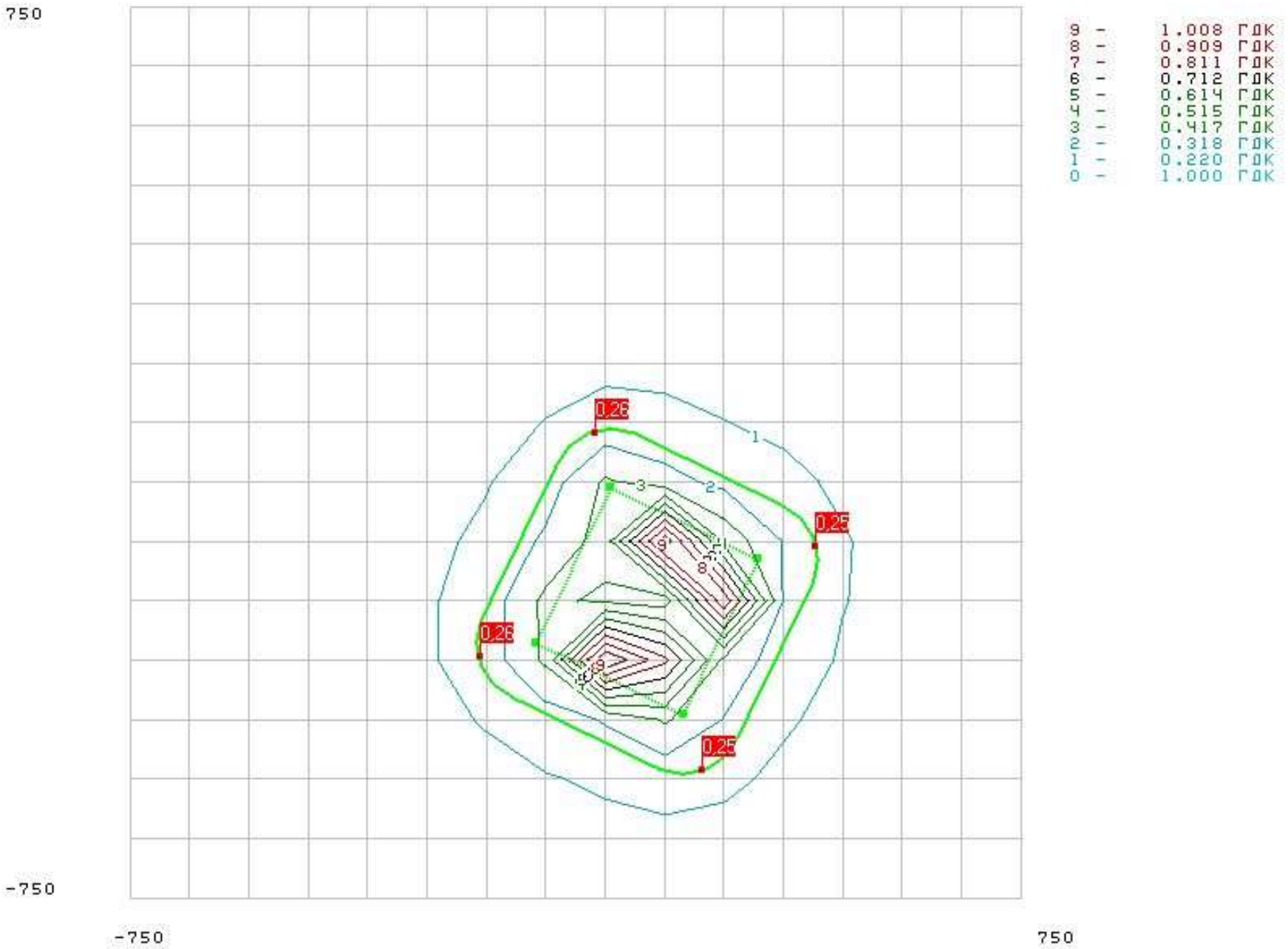

Речовина 03000 / 2902 Речовини у вигляді суспендованих твердих частинок (мікро-частинки та волокна)

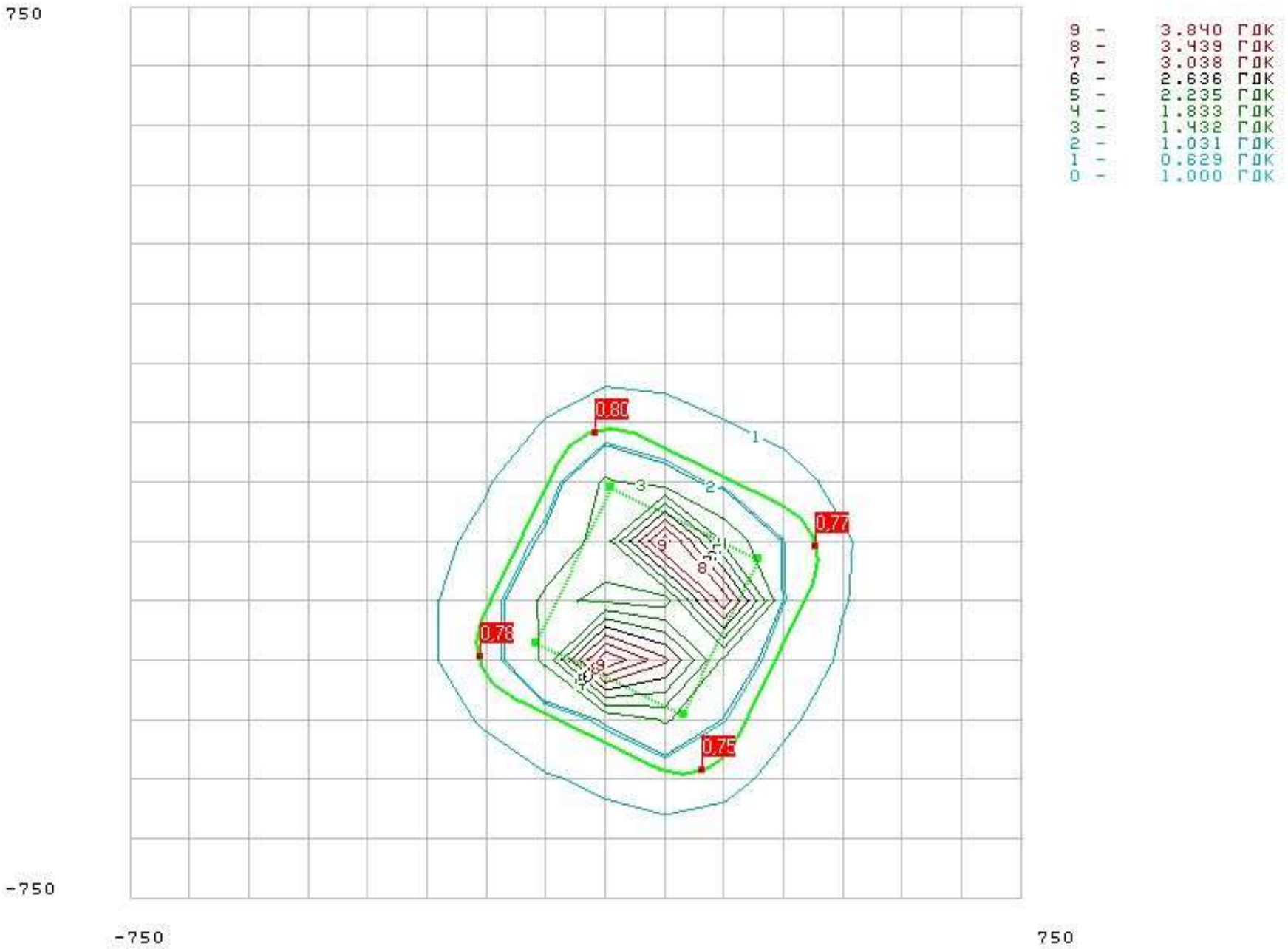

Розрахунок розсіювання забруднюючих речовин без врахування фонових концентрацій

ТАБЛИЦЯ 1. Опис метеорологічних умов та географічна прив'язка

Код міста	Найменування міста	Середня темп. повітря		Гранична швидкість вітру, м/с	Регіональний коеф. страт. атмосфери	Кут між північним напрямком і віссю ОХ, град.	Площа міста, кв. км	Потребуємий рівень конц. в точці (у долях ГДК)
		самого жаркого місяця, град. С	самого холодного місяця, град. С					
1	Авіаційна метеорологічна станція цивільна Львів	24,7	-2,7	3	200	0		1

ТАБЛИЦЯ 2. Опис проммайданчиків (географічна прив'язка)

Код міста	Код проммайданчика	Найменування проммайданчика	Прив'язка до основної систми координат		
			X почат.,м	Y почат.,м	Кут повороту, град.
1	1	Проммайданчик	0	0	0

ТАБЛИЦЯ 3. Опис джерел викиду шкідливих речовин

Код міста	Код пром. майд.	Код дже-рела	Найменування джерела	Код моделі або кут між віссю ОХ і довжиною площадного джерела	Коеф. рельєфу	Коорд. точкового або початку лінійного джерела або центру симетрії площадного		Коорд. кінця лінійного або довжина та ширина площадного чи точкового з прямок. гирлом		Висота джерела, м	Діаметр точкового або площадного 2-го типу чи швидкість виходу ПГВС(Wo) для лінійного, (для площ. 1-го типу - 0)	Витрата ПГВС, (для площ. 1-го типу - 0)	Температура ПГВС (град. С)	Клас небезпеки
						X1, м	Y1, м	X2, м	Y2, м					
1	1	1	Розробка лісосіки	64	1	120	-250	290	275	2		0	24,7	4

ТАБЛИЦЯ 4. Характеристика складу викиду джерела

Код міста	Код пром. майд.	Код джерела	Код речовини	Сумарний викид т/рік	Коеф. упоряд. осідання речовини	Максимальний викид (г/с) при швидкостях вітру									
						0.5 м/с	1 м/с	2 м/с	4 м/с	6 м/с	8 м/с	10 м/с	12 м/с	14 м/с	16 м/сек
1	1	1	03000 ------- 2902		1	0,652									
			04001		1	0,064									

			------- 301												

ТАБЛИЦЯ 5. Опис шкідливих речовин

Код речовини	Найменування речовини	ГДК	Коеф. упоряд. осідання
03000 ------- 2902	Речовини у вигляді суспендованих твердих частинок (мікро-частинки та волокна)	0,5	1
04001 ------- 301	Оксиди азоту (у перерахунку на діоксид азоту [NO + NO2])	0,2	1

ТАБЛИЦЯ 6. Опис груп сумацій шкідливих речовин

Код групи	Речовини що складають групи сумацій (коди)										Коефіцієнт потенц.
	1	2	3	4	5	6	7	8	9	10	

ТАБЛИЦЯ 7. Опис розподілу фонових концентрацій (U - швидкість вітру м/с)

Код міста	Код р-ни	Завдання фону	Коорд. посту спостереження		Конц. (у долях ГДК) при U<=2	Концентрація (у долях ГДК) при 2<U<U* по напрямкам							
			X, м	Y, м		Пн	ПнС	С	ПдС	Пд	ПдЗ	З	ПнЗ
1	03000 ------- 2902	а			0,1								
	04001 ------- 301	а			0,09								

Завдання на розрахунок.

ТАБЛИЦЯ 1. Перелік проммайданчиків.

Код пр. майданчика	Найменування проммайданчика
1	Проммайданчик

ТАБЛИЦЯ 2. Перелік речовин.

Код р-ни	Найменування речовини
03000	Речовини у вигляді суспендованих твердих частинок

------- 2902	(мікро-частинки та волокна)
04001 ------- 301	Оксиди азоту (у перерахунку на діоксид азоту [NO + NO2])

ТАБЛИЦЯ 3. Перелік груп сумацій.

Код групи	Речовини що складають групи сумацій (коди)										Коефіцієнт потенц.
	1	2	3	4	5	6	7	8	9	10	

ТАБЛИЦЯ 4. Параметри розрахункових майданчиків.

N п/п	Коорд. центра сим.		Довжина, м	Ширина, м	Крок сітки		Кут повороту розр. майд. відн. вісі OX загальної сист. коорд., град.	Ознака зони
	X, м	Y, м			вісь OX, м	вісь OY, м		
1			1500	1500	100	100		0

ТАБЛИЦЯ 5. Завдання на розрахунок.

Найменування міста	Швидкість вітру в м/с					Швидкість вітру в долях (Umc)					Крок перебору небезпечних напрям. вітру	Фікс. напр. вітру	К-ість найб. вклад.	Число макс. концен.	Ознака обчис. фону
	1	2	3	4	5	1	2	3	4	5					
1. Авіаційна метеорологічна станція цивільна Львів	0,5					0,5	1	1,5			1		1	10	0

Результати розрахунку
Концентрації у заданих точках

3000 / 2902 Речовини у вигляді суспендованих твердих частинок (мікро-частинки та волокна)
Розрахунковий майданчик 1

Коорд.X, м	Коорд.Y, м	Конц. в точці мг/м3	Конц. в точці, долей ГДК	Напр. вітру, град.	Швид. вітру, м/с	Код джерела	Внесок, %	Код джерела	Внесок, %	Код джерела	Внесок, %	Код джерела	Внесок, %	Код джерела	Внесок, %
215	-540	0,326428	0,652857	251,00	0,75	1	100,00								
-160	-349	0,340025	0,680051	341,00	0,75	1	100,00								
406	-163	0,334460	0,668920	165,00	0,75	1	100,00								
35	29	0,350247	0,700494	73,00	0,75	1	100,00								

4001 / 301 Оксиди азоту (у перерахунку на діоксид азоту [NO + NO2])
Розрахунковий майданчик 1

Коорд.X, м	Коорд.Y, м	Конц. в точці мг/м3	Конц. в точці, долей ГДК	Напр. вітру, град.	Швид. вітру, м/с	Код джерела	Внесок, %	Код джерела	Внесок, %	Код джерела	Внесок, %	Код джерела	Внесок, %	Код джерела	Внесок, %
215	-540	0,032042	0,160210	251,00	0,75	1	100,00								
-160	-349	0,033377	0,166884	341,00	0,75	1	100,00								
406	-163	0,032830	0,164152	165,00	0,75	1	100,00								
35	29	0,034380	0,171900	73,00	0,75	1	100,00								

Речовина 04001 / 301 Оксиди азоту (у перерахунку на діоксид азоту [NO + NO2])

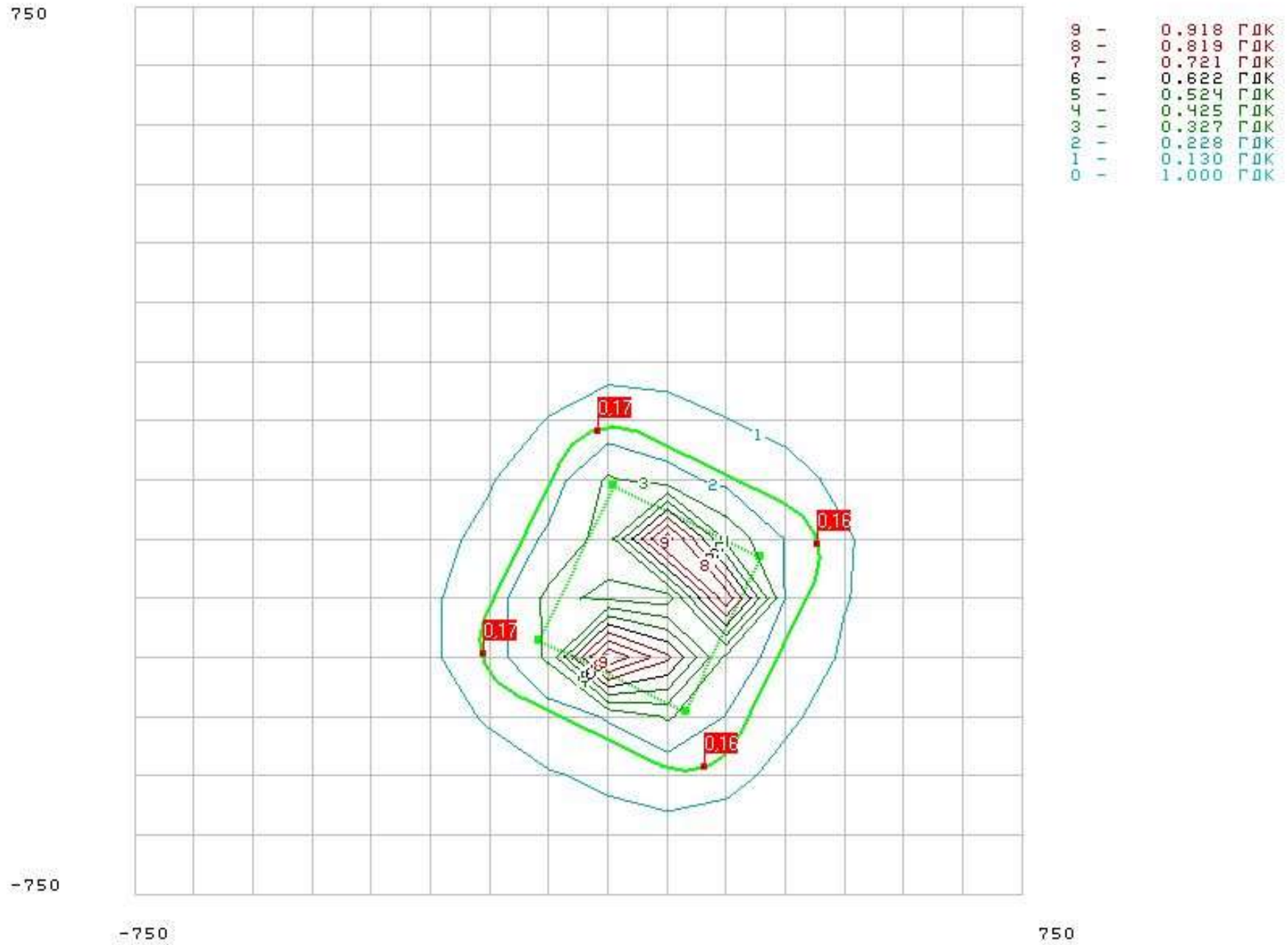

Речовина 03000 / 2902 Речовини у вигляді суспендованих твердих частинок (мікро-частинки та волокна)

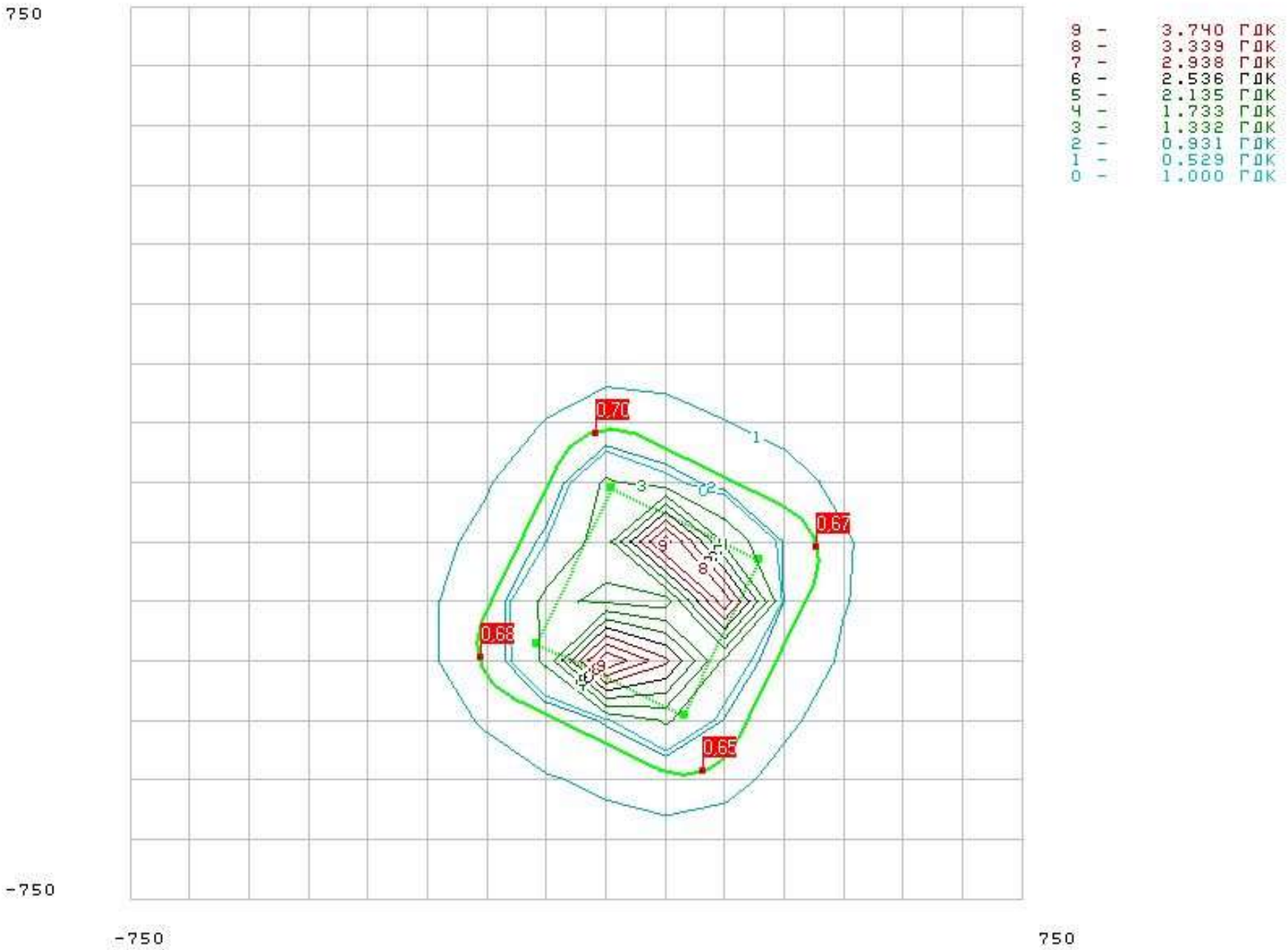

Конструкторське бюро системного програмування

ТОПАЗ

topaz.eco@gmail.com
(044) 248-32-78

ЕОЛ+

Версія ***5.3.8***
Ліцензія № від
видана

Погоджено:
Міністерство охорони навколишнього природного середовища України, лист ***3141/10/2-10*** від ***27.03.2007***

РОЗРАХУНОК РОЗСІЮВАННЯ ЗАБРУДНЮЮЧИХ РЕЧОВИН В АТМОСФЕРІ

Розробка лісосіки

Метеорологічна станція Кам'янка-Бузька

тел.
Директор

Розрахунок проведено ***11.08.2026***

Розрахунок розсіювання забруднюючих речовин з врахуванням фонових концентрацій

ТАБЛИЦЯ 1. Опис метеорологічних умов та географічна прив'язка

Код міста	Найменування міста	Середня темп. повітря		Гранична швидкість вітру, м/с	Регіональний коеф. страт. атмосфери	Кут між північним напрямком і віссю ОХ, град.	Площа міста, кв. км	Потребуємий рівень конц. в точці (у долях ГДК)
		самого жаркого місяця, град. С	самого холодного місяця, град. С					
1	Метеорологічна станція Кам'янка-Бузька	25,4	-2,2	3	180	0		1

ТАБЛИЦЯ 2. Опис проммайданчиків (географічна прив'язка)

Код міста	Код проммайданчика	Найменування проммайданчика	Прив'язка до основної систми координат		
			X почат.,м	Y почат.,м	Кут повороту, град.
1	1	Проммайданчик	0	0	0

ТАБЛИЦЯ 3. Опис джерел викиду шкідливих речовин

Код міста	Код пром. майд.	Код дже-рела	Найменування джерела	Код моделі або кут між віссю ОХ і довжиною площадного джерела	Коеф. рельєфу	Коорд. точкового або початку лінійного джерела або центру симетрії площадного		Коорд. кінця лінійного або довжина та ширина площадного чи точкового з прямок. гирлом		Висота джерела, м	Діаметр точкового або площадного 2-го типу чи швидкість виходу ПГВС(Wo) для лінійного, (для площ. 1-го типу - 0)	Витрата ПГВС, (для площ. 1-го типу - 0)	Температура ПГВС (град. С)	Клас небезпеки
						X1, м	Y1, м	X2, м	Y2, м					
1	1	1	Розробка лісосіки	64	1	120	-250	290	275	2		0	25,4	4

ТАБЛИЦЯ 4. Характеристика складу викиду джерела

Код міста	Код пром. майд.	Код джерела	Код речовини	Сумарний викид т/рік	Коеф. упоряд. осідання речовини	Максимальний викид (г/с) при швидкостях вітру									
						0.5 м/с	1 м/с	2 м/с	4 м/с	6 м/с	8 м/с	10 м/с	12 м/с	14 м/с	16 м/сек
1	1	1	03000 ------- 2902		1	0,652									
			04001		1	0,064									

			------- 301												

ТАБЛИЦЯ 5. Опис шкідливих речовин

Код речовини	Найменування речовини	ГДК	Коеф. упоряд. осідання
03000 ------- 2902	Речовини у вигляді суспендованих твердих частинок (мікро-частинки та волокна)	0,5	1
04001 ------- 301	Оксиди азоту (у перерахунку на діоксид азоту [NO + NO2])	0,2	1

ТАБЛИЦЯ 6. Опис груп сумацій шкідливих речовин

Код групи	Речовини що складають групи сумацій (коди)										Коефіцієнт потенц.
	1	2	3	4	5	6	7	8	9	10	

ТАБЛИЦЯ 7. Опис розподілу фонових концентрацій (U - швидкість вітру м/с)

Код міста	Код р-ни	Завдання фону	Коорд. посту спостереження		Конц. (у долях ГДК) при U<=2	Концентрація (у долях ГДК) при 2<U<U* по напрямкам							
			X, м	Y, м		Пн	ПнС	С	ПдС	Пд	ПдЗ	З	ПнЗ
1	03000 ------- 2902	а			0,1								
	04001 ------- 301	а			0,09								

Завдання на розрахунок.

ТАБЛИЦЯ 1. Перелік проммайданчиків.

Код пр. майданчика	Найменування проммайданчика
1	Проммайданчик

ТАБЛИЦЯ 2. Перелік речовин.

Код р-ни	Найменування речовини
03000 ------- 2902	Речовини у вигляді суспендованих твердих частинок (мікро-частинки та волокна)
04001 ------- 301	Оксиди азоту (у перерахунку на діоксид азоту [NO + NO2])

ТАБЛИЦЯ 3. Перелік груп сумацій.

Код групи	Речовини що складають групи сумацій (коди)										Коефіцієнт потенц.
	1	2	3	4	5	6	7	8	9	10	

ТАБЛИЦЯ 4. Параметри розрахункових майданчиків.

N п/п	Коорд. центра сим.		Довжина, м	Ширина, м	Крок сітки		Кут повороту розр. майд. відн. вісі OX загальної сист. коорд., град.	Ознака зони
	X, м	Y, м			вісь OX, м	вісь OY, м		
1			1500	1500	100	100		0

ТАБЛИЦЯ 5. Завдання на розрахунок.

Найменування міста	Швидкість вітру в м/с					Швидкість вітру в долях (Umc)					Крок перебору небезпечних напрям. вітру	Фікс. напр. вітру	К-ість найб. вклад.	Число макс. концен.	Ознака обчис. фону
	1	2	3	4	5	1	2	3	4	5					
1. Метеорологічна станція Кам’янка-Бузька	0,5					0,5	1	1,5			1		1	10	1

Результати розрахунку
Концентрації у заданих точках

3000 / 2902 Речовини у вигляді суспендованих твердих частинок (мікро-частинки та волокна)
Розрахунковий майданчик 1

Коорд.X, м	Коорд.Y, м	Конц. в точці мг/м3	Конц. в точці, долей ГДК	Напр. вітру, град.	Швид. вітру, м/с	Код джерела	Внесок, %	Код джерела	Внесок, %	Код джерела	Внесок, %	Код джерела	Внесок, %	Код джерела	Внесок, %
215	-540	0,343786	0,687571	251,00	0,75	1	100,00								
-160	-349	0,356023	0,712045	341,00	0,75	1	100,00								
406	-163	0,351014	0,702028	165,00	0,75	1	100,00								
35	29	0,365222	0,730444	73,00	0,75	1	100,00								

4001 / 301 Оксиди азоту (у перерахунку на діоксид азоту [NO + NO2])
Розрахунковий майданчик 1

Коорд.X, м	Коорд.Y, м	Конц. в точці мг/м3	Конц. в точці, долей ГДК	Напр. вітру, град.	Швид. вітру, м/с	Код джерела	Внесок, %	Код джерела	Внесок, %	Код джерела	Внесок, %	Код джерела	Внесок, %	Код джерела	Внесок, %
215	-540	0,046838	0,234189	251,00	0,75	1	100,00								
-160	-349	0,048039	0,240195	341,00	0,75	1	100,00								
406	-163	0,047547	0,237737	165,00	0,75	1	100,00								
35	29	0,048942	0,244710	73,00	0,75	1	100,00								

Речовина 04001 / 301 Оксиди азоту (у перерахунку на діоксид азоту (NO + NO2))

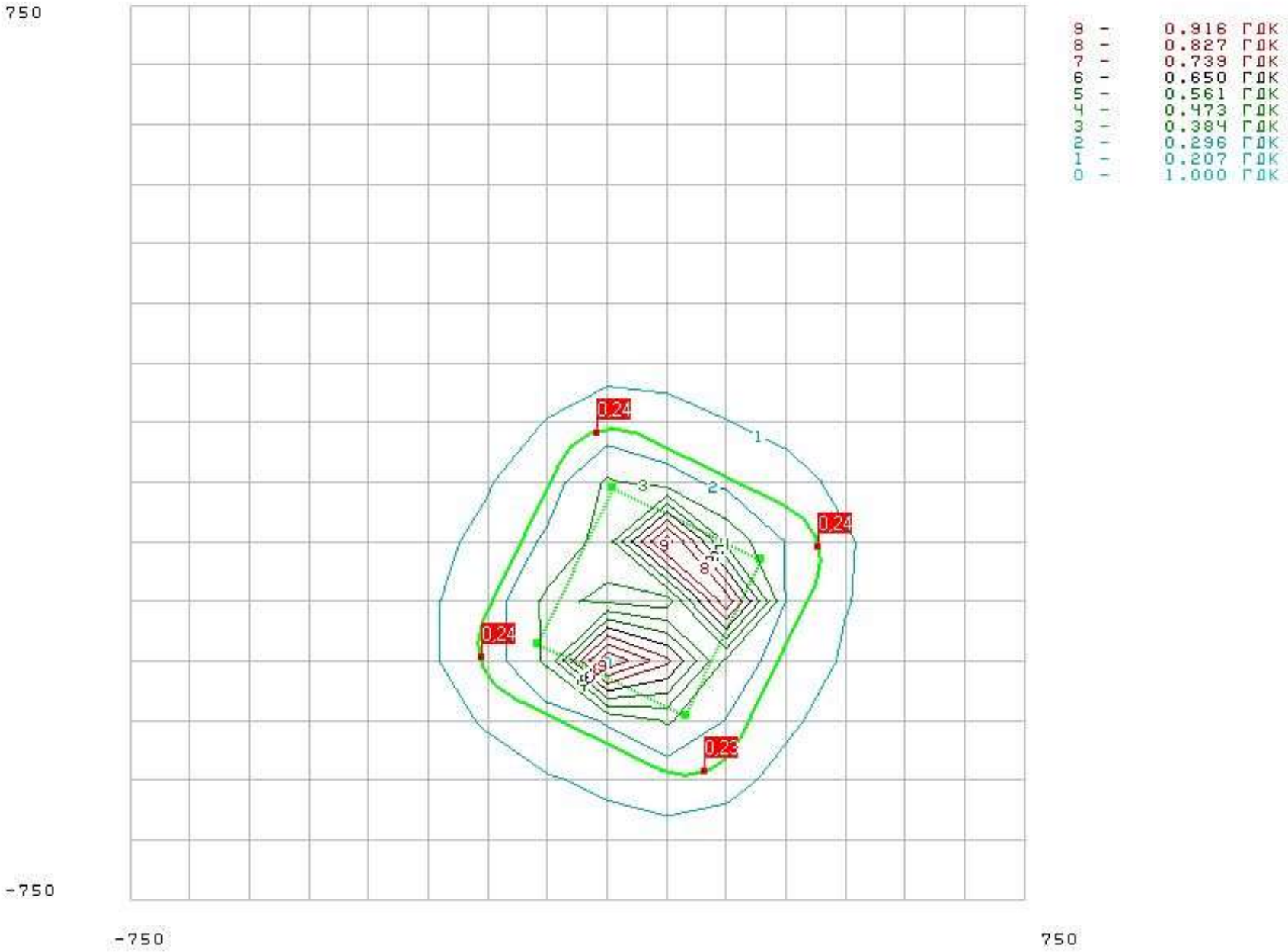

Речовина 03000 / 2902 Речовини у вигляді суспендованих твердих частинок (мікро-частинки та волокна)

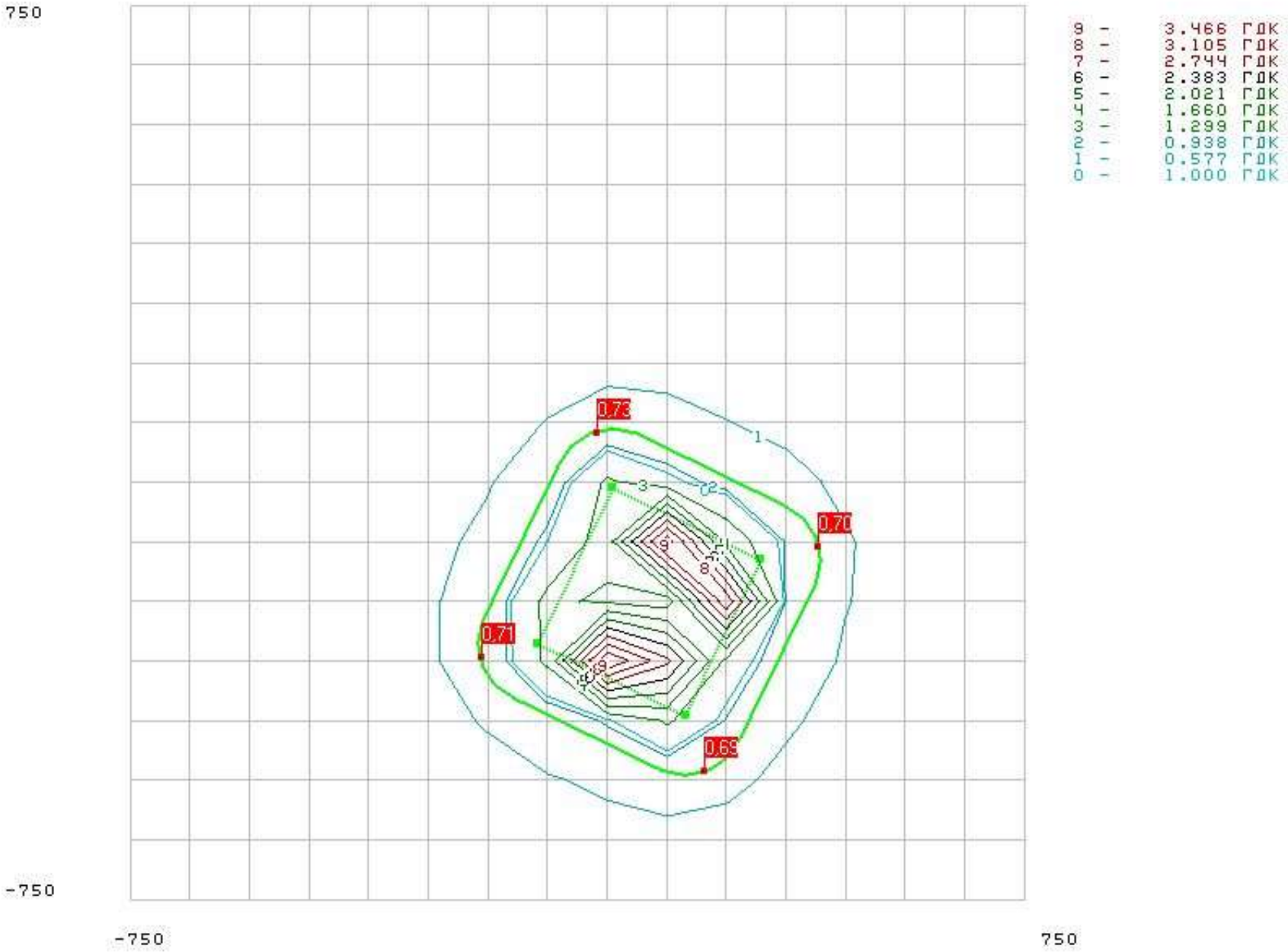

Розрахунок розсіювання забруднюючих речовин без врахування фонових концентрацій

ТАБЛИЦЯ 1. Опис метеорологічних умов та географічна прив'язка

Код міста	Найменування міста	Середня темп. повітря		Гранична швидкість вітру, м/с	Регіональний коеф. страт. атмосфери	Кут між північним напрямком і віссю ОХ, град.	Площа міста, кв. км	Потребуємий рівень конц. в точці (у долях ГДК)
		самого жаркого місяця, град. С	самого холодного місяця, град. С					
1	Метеорологічна станція Кам'янка-Бузька	25,4	-2,2	3	180	0		1

ТАБЛИЦЯ 2. Опис проммайданчиків (географічна прив'язка)

Код міста	Код проммайданчика	Найменування проммайданчика	Прив'язка до основної систми координат		
			X почат.,м	Y почат.,м	Кут повороту, град.
1	1	Проммайданчик	0	0	0

ТАБЛИЦЯ 3. Опис джерел викиду шкідливих речовин

Код міста	Код пром. майд.	Код дже-рела	Найменування джерела	Код моделі або кут між віссю ОХ і довжиною площадного джерела	Коеф. рельєфу	Коорд. точкового або початку лінійного джерела або центру симетрії площадного		Коорд. кінця лінійного або довжина та ширина площадного чи точкового з прямок. гирлом		Висота джерела, м	Діаметр точкового або площадного 2-го типу чи швидкість виходу ПГВС(Wo) для лінійного, (для площ. 1-го типу - 0)	Витрата ПГВС, (для площ. 1-го типу - 0)	Температура ПГВС (град. С)	Клас небезпеки
						X1, м	Y1, м	X2, м	Y2, м					
1	1	1	Розробка лісосіки	64	1	120	-250	290	275	2		0	25,4	4

ТАБЛИЦЯ 4. Характеристика складу викиду джерела

Код міста	Код пром. майд.	Код джерела	Код речовини	Сумарний викид т/рік	Коеф. упоряд. осідання речовини	Максимальний викид (г/с) при швидкостях вітру									
						0.5 м/с	1 м/с	2 м/с	4 м/с	6 м/с	8 м/с	10 м/с	12 м/с	14 м/с	16 м/сек
1	1	1	03000 ------- 2902		1	0,652									
			04001		1	0,064									

			------- 301												

ТАБЛИЦЯ 5. Опис шкідливих речовин

Код речовини	Найменування речовини	ГДК	Коеф. упоряд. осідання
03000 ------- 2902	Речовини у вигляді суспендованих твердих частинок (мікро-частинки та волокна)	0,5	1
04001 ------- 301	Оксиди азоту (у перерахунку на діоксид азоту [NO + NO2])	0,2	1

ТАБЛИЦЯ 6. Опис груп сумацій шкідливих речовин

Код групи	Речовини що складають групи сумацій (коди)										Коефіцієнт потенц.
	1	2	3	4	5	6	7	8	9	10	

ТАБЛИЦЯ 7. Опис розподілу фонових концентрацій (U - швидкість вітру м/с)

Код міста	Код р-ни	Завдання фону	Коорд. посту спостереження		Конц. (у долях ГДК) при U<=2	Концентрація (у долях ГДК) при 2<U<U* по напрямкам							
			X, м	Y, м		Пн	ПнС	С	ПдС	Пд	ПдЗ	З	ПнЗ
1	03000 ------- 2902	а			0,1								
	04001 ------- 301	а			0,09								

Завдання на розрахунок.

ТАБЛИЦЯ 1. Перелік проммайданчиків.

Код пр. майданчика	Найменування проммайданчика
1	Проммайданчик

ТАБЛИЦЯ 2. Перелік речовин.

Код р-ни	Найменування речовини
03000 ------- 2902	Речовини у вигляді суспендованих твердих частинок (мікро-частинки та волокна)
04001 ------- 301	Оксиди азоту (у перерахунку на діоксид азоту [NO + NO2])

ТАБЛИЦЯ 3. Перелік груп сумацій.

Код групи	Речовини що складають групи сумацій (коди)										Коефіцієнт потенц.
	1	2	3	4	5	6	7	8	9	10	

ТАБЛИЦЯ 4. Параметри розрахункових майданчиків.

N п/п	Коорд. центра сим.		Довжина, м	Ширина, м	Крок сітки		Кут повороту розр. майд. відн. вісі OX загальної сист. коорд., град.	Ознака зони
	X, м	Y, м			вісь OX, м	вісь OY, м		
1			1500	1500	100	100		0

ТАБЛИЦЯ 5. Завдання на розрахунок.

Найменування міста	Швидкість вітру в м/с					Швидкість вітру в долях (Umc)					Крок перебору небезпечних напрям. вітру	Фікс. напр. вітру	К-ість найб. вклад.	Число макс. концен.	Ознака обчис. фону
	1	2	3	4	5	1	2	3	4	5					
1. Метеорологічна станція Кам’янка-Бузька	0,5					0,5	1	1,5			1		1	10	0

Результати розрахунку
Концентрації у заданих точках

3000 / 2902 Речовини у вигляді суспендованих твердих частинок (мікро-частинки та волокна)
Розрахунковий майданчик 1

Коорд.X, м	Коорд.Y, м	Конц. в точці мг/м3	Конц. в точці, долей ГДК	Напр. вітру, град.	Швид. вітру, м/с	Код джерела	Внесок, %	Код джерела	Внесок, %	Код джерела	Внесок, %	Код джерела	Внесок, %	Код джерела	Внесок, %
215	-540	0,293786	0,587571	251,00	0,75	1	100,00								
-160	-349	0,306023	0,612045	341,00	0,75	1	100,00								
406	-163	0,301014	0,602028	165,00	0,75	1	100,00								
35	29	0,315222	0,630444	73,00	0,75	1	100,00								

4001 / 301 Оксиди азоту (у перерахунку на діоксид азоту [NO + NO2])
Розрахунковий майданчик 1

Коорд.X, м	Коорд.Y, м	Конц. в точці мг/м3	Конц. в точці, долей ГДК	Напр. вітру, град.	Швид. вітру, м/с	Код джерела	Внесок, %	Код джерела	Внесок, %	Код джерела	Внесок, %	Код джерела	Внесок, %	Код джерела	Внесок, %
215	-540	0,028838	0,144189	251,00	0,75	1	100,00								
-160	-349	0,030039	0,150195	341,00	0,75	1	100,00								
406	-163	0,029547	0,147737	165,00	0,75	1	100,00								
35	29	0,030942	0,154710	73,00	0,75	1	100,00								

Речовина 04001 / 301 Оксиди азоту (у перерахунку на діоксид азоту (NO + NO2))

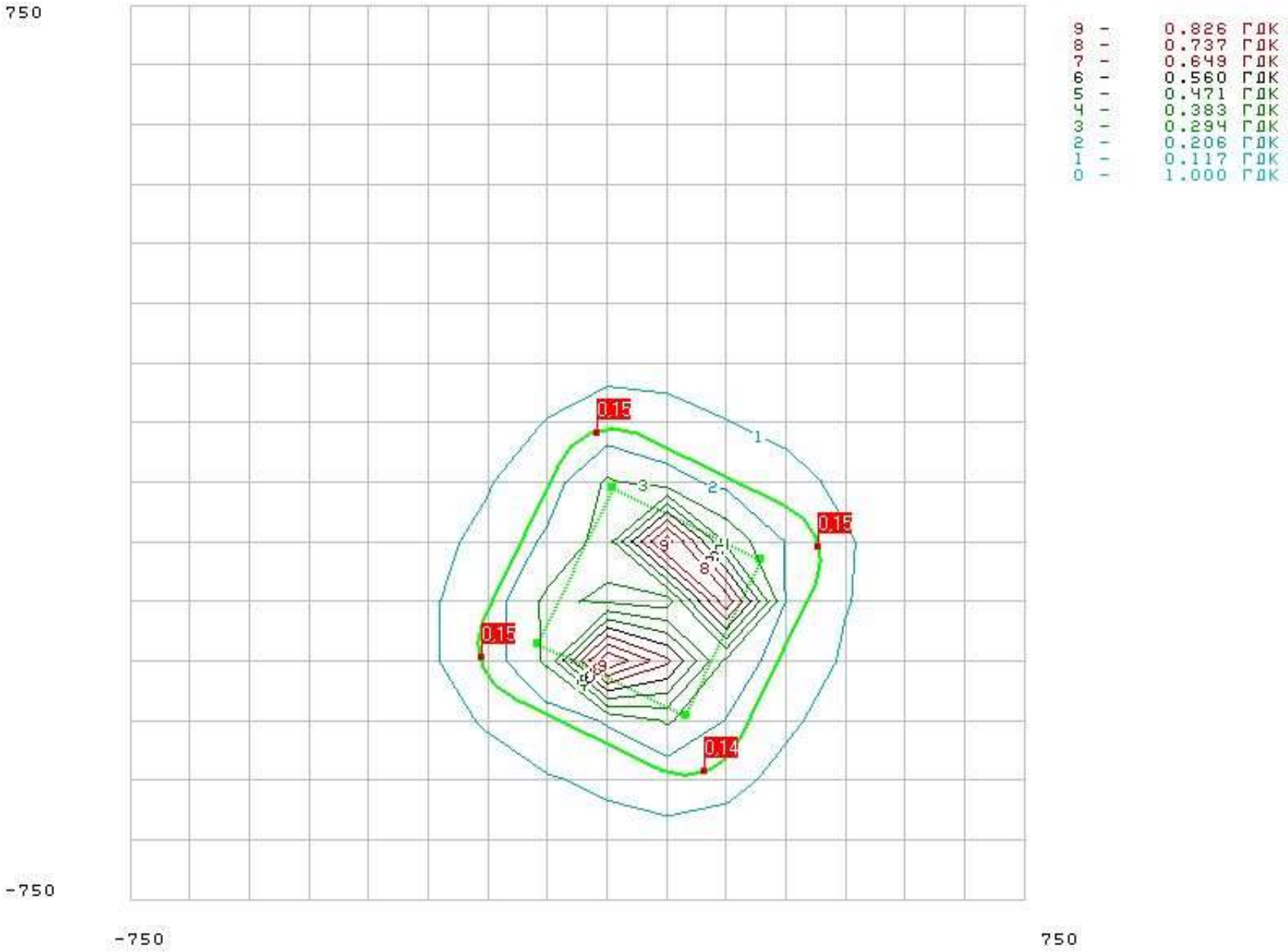

Речовина 03000 / 2902 Речовини у вигляді суспендованих твердих частинок (мікро-частинки та волокна)

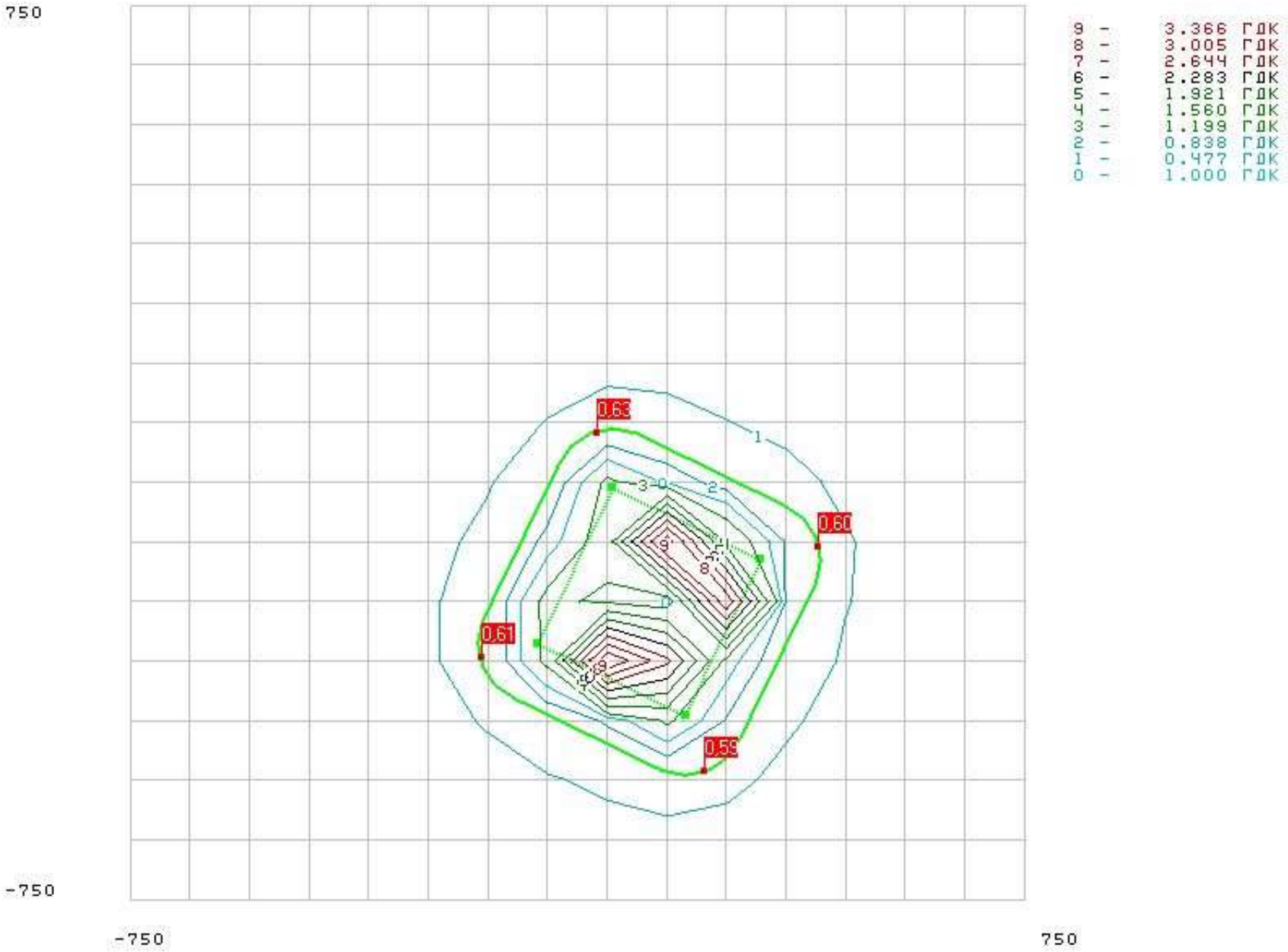

Конструкторське бюро системного програмування

ТОПАЗ

topaz.eco@gmail.com
(044) 248-32-78

ЕОЛ+

Версія ***5.3.8***
Ліцензія № від
видана

Погоджено:
Міністерство охорони навколишнього природного середовища України, лист ***3141/10/2-10*** від ***27.03.2007***

РОЗРАХУНОК РОЗСІЮВАННЯ ЗАБРУДНЮЮЧИХ РЕЧОВИН В АТМОСФЕРІ

Розробка лісосіки

Метеорологічна станція Рава-Руська

тел.
Директор

Розрахунок проведено ***11.08.2026***

Розрахунок розсіювання забруднюючих речовин з врахуванням фонових концентрацій

ТАБЛИЦЯ 1. Опис метеорологічних умов та географічна прив'язка

Код міста	Найменування міста	Середня темп. повітря		Гранична швидкість вітру, м/с	Регіональний коеф. страт. атмосфери	Кут між північним напрямком і віссю ОХ, град.	Площа міста, кв. км	Потребуємий рівень конц. в точці (у долях ГДК)
		самого жаркого місяця, град. С	самого холодного місяця, град. С					
1	Метеорологічна станція Рава-Руська	25,1	-2,3	3	180	0		1

ТАБЛИЦЯ 2. Опис проммайданчиків (географічна прив'язка)

Код міста	Код проммайданчика	Найменування проммайданчика	Прив'язка до основної систми координат		
			X почат.,м	Y почат.,м	Кут повороту, град.
1	1	Проммайданчик	0	0	0

ТАБЛИЦЯ 3. Опис джерел викиду шкідливих речовин

Код міста	Код пром. майд.	Код дже-рела	Найменування джерела	Код моделі або кут між віссю ОХ і довжиною площадного джерела	Коеф. рельєфу	Коорд. точкового або початку лінійного джерела або центру симетрії площадного		Коорд. кінця лінійного або довжина та ширина площадного чи точкового з прямок. гирлом		Висота джерела, м	Діаметр точкового або площадного 2-го типу чи швидкість виходу ПГВС(Wo) для лінійного, (для площ. 1-го типу - 0)	Витрата ПГВС, (для площ. 1-го типу - 0)	Температура ПГВС (град. С)	Клас небезпеки
						X1, м	Y1, м	X2, м	Y2, м					
1	1	1	Розробка лісосіки	64	1	120	-250	290	275	2		0	25,1	4

ТАБЛИЦЯ 4. Характеристика складу викиду джерела

Код міста	Код пром. майд.	Код джерела	Код речовини	Сумарний викид т/рік	Коеф. упоряд. осідання речовини	Максимальний викид (г/с) при швидкостях вітру									
						0.5 м/с	1 м/с	2 м/с	4 м/с	6 м/с	8 м/с	10 м/с	12 м/с	14 м/с	16 м/сек
1	1	1	03000 ------- 2902		1	0,652									
			04001		1	0,064									

			------- 301												

ТАБЛИЦЯ 5. Опис шкідливих речовин

Код речовини	Найменування речовини	ГДК	Коеф. упоряд. осідання
03000 ------- 2902	Речовини у вигляді суспендованих твердих частинок (мікро-частинки та волокна)	0,5	1
04001 ------- 301	Оксиди азоту (у перерахунку на діоксид азоту [NO + NO2])	0,2	1

ТАБЛИЦЯ 6. Опис груп сумацій шкідливих речовин

Код групи	Речовини що складають групи сумацій (коди)										Коефіцієнт потенц.
	1	2	3	4	5	6	7	8	9	10	

ТАБЛИЦЯ 7. Опис розподілу фонових концентрацій (U - швидкість вітру м/с)

Код міста	Код р-ни	Завдання фону	Коорд. посту спостереження		Конц. (у долях ГДК) при U<=2	Концентрація (у долях ГДК) при 2<U<U* по напрямкам							
			X, м	Y, м		Пн	ПнС	С	ПдС	Пд	ПдЗ	З	ПнЗ
1	03000 ------- 2902	а			0,1								
	04001 ------- 301	а			0,09								

Завдання на розрахунок.

ТАБЛИЦЯ 1. Перелік проммайданчиків.

Код пр. майданчика	Найменування проммайданчика
1	Проммайданчик

ТАБЛИЦЯ 2. Перелік речовин.

Код р-ни	Найменування речовини
03000 ------- 2902	Речовини у вигляді суспендованих твердих частинок (мікро-частинки та волокна)
04001 ------- 301	Оксиди азоту (у перерахунку на діоксид азоту [NO + NO2])

ТАБЛИЦЯ 3. Перелік груп сумацій.

Код групи	Речовини що складають групи сумацій (коди)										Коефіцієнт потенц.
	1	2	3	4	5	6	7	8	9	10	

ТАБЛИЦЯ 4. Параметри розрахункових майданчиків.

N п/п	Коорд. центра сим.		Довжина, м	Ширина, м	Крок сітки		Кут повороту розр. майд. відн. вісі OX загальної сист. коорд., град.	Ознака зони
	X, м	Y, м			вісь OX, м	вісь OY, м		
1			1500	1500	100	100		0

ТАБЛИЦЯ 5. Завдання на розрахунок.

Найменування міста	Швидкість вітру в м/с					Швидкість вітру в долях (Umc)					Крок перебору небезпечних напрям. вітру	Фікс. напр. вітру	К-ість найб. вклад.	Число макс. концен.	Ознака обчис. фону
	1	2	3	4	5	1	2	3	4	5					
1. Метеорологічна станція Рава-Руська	0,5					0,5	1	1,5			1		1	10	1

Результати розрахунку
Концентрації у заданих точках

3000 / 2902 Речовини у вигляді суспендованих твердих частинок (мікро-частинки та волокна)
Розрахунковий майданчик 1

Коорд.X, м	Коорд.Y, м	Конц. в точці мг/м3	Конц. в точці, долей ГДК	Напр. вітру, град.	Швид. вітру, м/с	Код джерела	Внесок, %	Код джерела	Внесок, %	Код джерела	Внесок, %	Код джерела	Внесок, %	Код джерела	Внесок, %
215	-540	0,343786	0,687571	251,00	0,75	1	100,00								
-160	-349	0,356023	0,712045	341,00	0,75	1	100,00								
406	-163	0,351014	0,702028	165,00	0,75	1	100,00								
35	29	0,365222	0,730444	73,00	0,75	1	100,00								

4001 / 301 Оксиди азоту (у перерахунку на діоксид азоту [NO + NO2])
Розрахунковий майданчик 1

Коорд.X, м	Коорд.Y, м	Конц. в точці мг/м3	Конц. в точці, долей ГДК	Напр. вітру, град.	Швид. вітру, м/с	Код джерела	Внесок, %	Код джерела	Внесок, %	Код джерела	Внесок, %	Код джерела	Внесок, %	Код джерела	Внесок, %
215	-540	0,046838	0,234189	251,00	0,75	1	100,00								
-160	-349	0,048039	0,240195	341,00	0,75	1	100,00								
406	-163	0,047547	0,237737	165,00	0,75	1	100,00								
35	29	0,048942	0,244710	73,00	0,75	1	100,00								

Речовина 04001 / 301 Оксиди азоту (у перерахунку на діоксид азоту (NO + NO2))

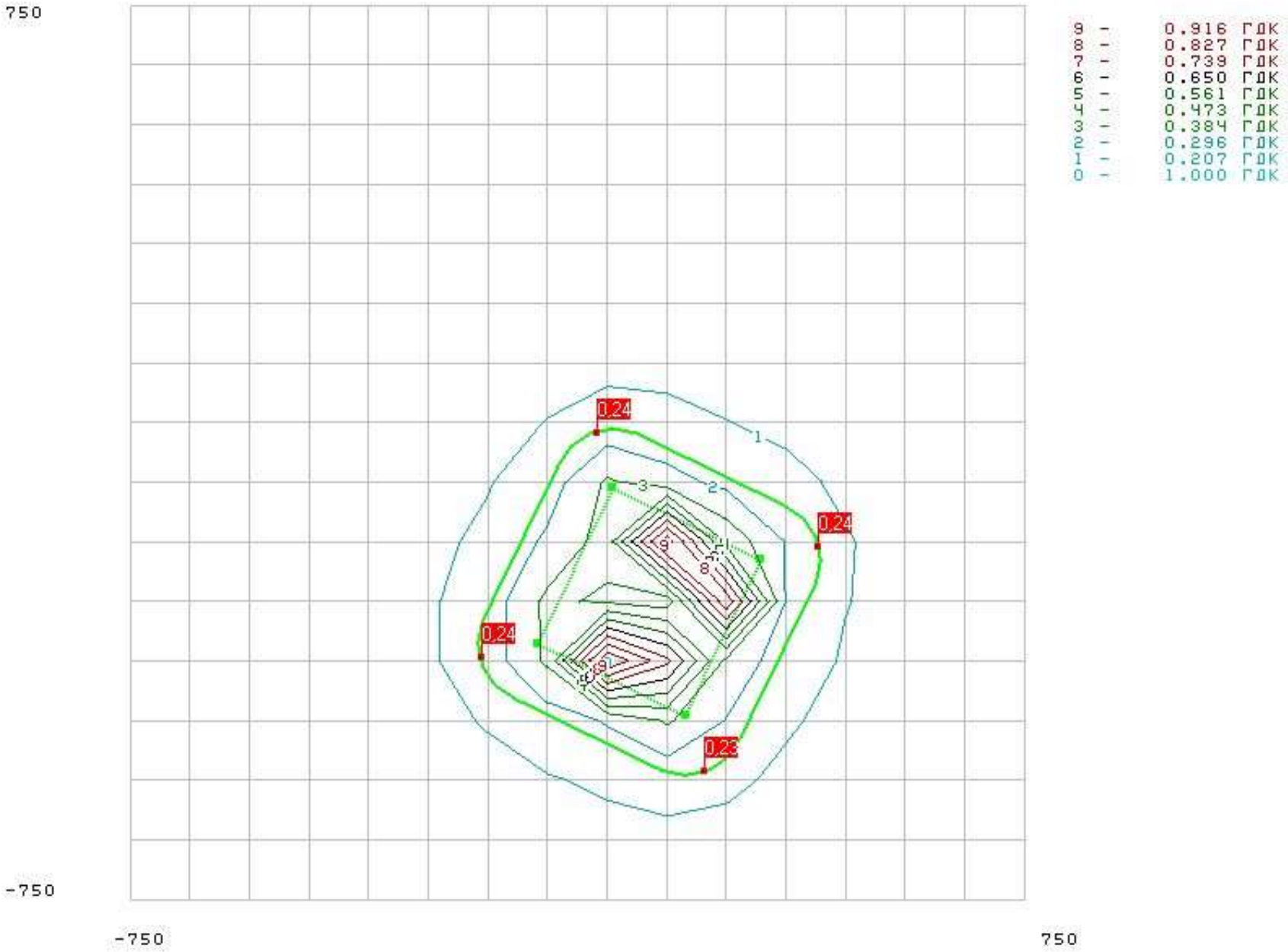

Речовина 03000 / 2902 Речовини у вигляді суспендованих твердих частинок (мікро-частинки та волокна)

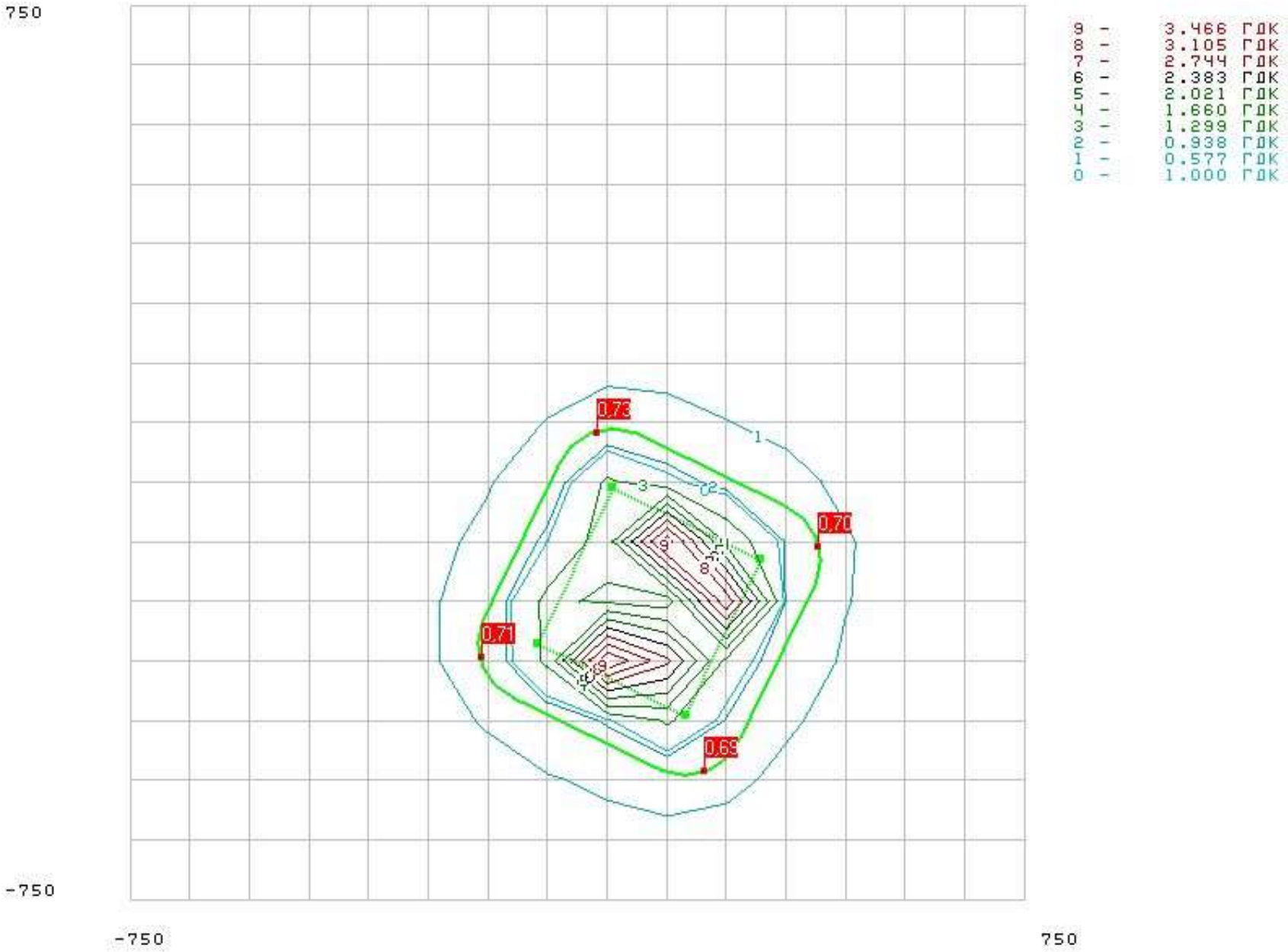

Розрахунок розсіювання забруднюючих речовин без врахування фонових концентрацій

ТАБЛИЦЯ 1. Опис метеорологічних умов та географічна прив'язка

Код міста	Найменування міста	Середня темп. повітря		Гранична швидкість вітру, м/с	Регіональний коеф. страт. атмосфери	Кут між північним напрямком і віссю ОХ, град.	Площа міста, кв. км	Потребуємий рівень конц. в точці (у долях ГДК)
		самого жаркого місяця, град. С	самого холодного місяця, град. С					
1	Метеорологічна станція Рава-Руська	25,1	-2,3	3	180	0		1

ТАБЛИЦЯ 2. Опис проммайданчиків (географічна прив'язка)

Код міста	Код проммайданчика	Найменування проммайданчика	Прив'язка до основної систми координат		
			X почат.,м	Y почат.,м	Кут повороту, град.
1	1	Проммайданчик	0	0	0

ТАБЛИЦЯ 3. Опис джерел викиду шкідливих речовин

Код міста	Код пром. майд.	Код дже-рела	Найменування джерела	Код моделі або кут між віссю ОХ і довжиною площадного джерела	Коеф. рельєфу	Коорд. точкового або початку лінійного джерела або центру симетрії площадного		Коорд. кінця лінійного або довжина та ширина площадного чи точкового з прямок. гирлом		Висота джерела, м	Діаметр точкового або площадного 2-го типу чи швидкість виходу ПГВС(Wo) для лінійного, (для площ. 1-го типу - 0)	Витрата ПГВС, (для площ. 1-го типу - 0)	Температура ПГВС (град. С)	Клас небезпеки
						X1, м	Y1, м	X2, м	Y2, м					
1	1	1	Розробка лісосіки	64	1	120	-250	290	275	2		0	25,1	4

ТАБЛИЦЯ 4. Характеристика складу викиду джерела

Код міста	Код пром. майд.	Код джерела	Код речовини	Сумарний викид т/рік	Коеф. упоряд. осідання речовини	Максимальний викид (г/с) при швидкостях вітру									
						0.5 м/с	1 м/с	2 м/с	4 м/с	6 м/с	8 м/с	10 м/с	12 м/с	14 м/с	16 м/сек
1	1	1	03000 ------- 2902		1	0,652									
			04001		1	0,064									

			------- 301												

ТАБЛИЦЯ 5. Опис шкідливих речовин

Код речовини	Найменування речовини	ГДК	Коеф. упоряд. осідання
03000 ------- 2902	Речовини у вигляді суспендованих твердих частинок (мікро-частинки та волокна)	0,5	1
04001 ------- 301	Оксиди азоту (у перерахунку на діоксид азоту [NO + NO2])	0,2	1

ТАБЛИЦЯ 6. Опис груп сумацій шкідливих речовин

Код групи	Речовини що складають групи сумацій (коди)										Коефіцієнт потенц.
	1	2	3	4	5	6	7	8	9	10	

ТАБЛИЦЯ 7. Опис розподілу фонових концентрацій (U - швидкість вітру м/с)

Код міста	Код р-ни	Завдання фону	Коорд. посту спостереження		Конц. (у долях ГДК) при U<=2	Концентрація (у долях ГДК) при 2<U<U* по напрямкам							
			X, м	Y, м		Пн	ПнС	С	ПдС	Пд	ПдЗ	З	ПнЗ
1	03000 ------- 2902	а			0,1								
	04001 ------- 301	а			0,09								

Завдання на розрахунок.

ТАБЛИЦЯ 1. Перелік проммайданчиків.

Код пр. майданчика	Найменування проммайданчика
1	Проммайданчик

ТАБЛИЦЯ 2. Перелік речовин.

Код р-ни	Найменування речовини
03000 ------- 2902	Речовини у вигляді суспендованих твердих частинок (мікро-частинки та волокна)
04001 ------- 301	Оксиди азоту (у перерахунку на діоксид азоту [NO + NO2])

ТАБЛИЦЯ 3. Перелік груп сумацій.

Код групи	Речовини що складають групи сумацій (коди)										Коефіцієнт потенц.
	1	2	3	4	5	6	7	8	9	10	

ТАБЛИЦЯ 4. Параметри розрахункових майданчиків.

N п/п	Коорд. центра сим.		Довжина, м	Ширина, м	Крок сітки		Кут повороту розр. майд. відн. вісі OX загальної сист. коорд., град.	Ознака зони
	X, м	Y, м			вісь OX, м	вісь OY, м		
1			1500	1500	100	100		0

ТАБЛИЦЯ 5. Завдання на розрахунок.

Найменування міста	Швидкість вітру в м/с					Швидкість вітру в долях (Umc)					Крок перебору небезпечних напрям. вітру	Фікс. напр. вітру	К-ість найб. вклад.	Число макс. концен.	Ознака обчис. фону
	1	2	3	4	5	1	2	3	4	5					
1. Метеорологічна станція Рава-Руська	0,5					0,5	1	1,5			1		1	10	0

Результати розрахунку
Концентрації у заданих точках

3000 / 2902 Речовини у вигляді суспендованих твердих частинок (мікро-частинки та волокна)
Розрахунковий майданчик 1

Коорд.X, м	Коорд.Y, м	Конц. в точці мг/м3	Конц. в точці, долей ГДК	Напр. вітру, град.	Швид. вітру, м/с	Код джерела	Внесок, %	Код джерела	Внесок, %	Код джерела	Внесок, %	Код джерела	Внесок, %	Код джерела	Внесок, %
215	-540	0,293786	0,587571	251,00	0,75	1	100,00								
-160	-349	0,306023	0,612045	341,00	0,75	1	100,00								
406	-163	0,301014	0,602028	165,00	0,75	1	100,00								
35	29	0,315222	0,630444	73,00	0,75	1	100,00								

4001 / 301 Оксиди азоту (у перерахунку на діоксид азоту [NO + NO2])
Розрахунковий майданчик 1

Коорд.X, м	Коорд.Y, м	Конц. в точці мг/м3	Конц. в точці, долей ГДК	Напр. вітру, град.	Швид. вітру, м/с	Код джерела	Внесок, %	Код джерела	Внесок, %	Код джерела	Внесок, %	Код джерела	Внесок, %	Код джерела	Внесок, %
215	-540	0,028838	0,144189	251,00	0,75	1	100,00								
-160	-349	0,030039	0,150195	341,00	0,75	1	100,00								
406	-163	0,029547	0,147737	165,00	0,75	1	100,00								
35	29	0,030942	0,154710	73,00	0,75	1	100,00								

Речовина 04001 / 301 Оксиди азоту (у перерахунку на діоксид азоту (NO + NO2))

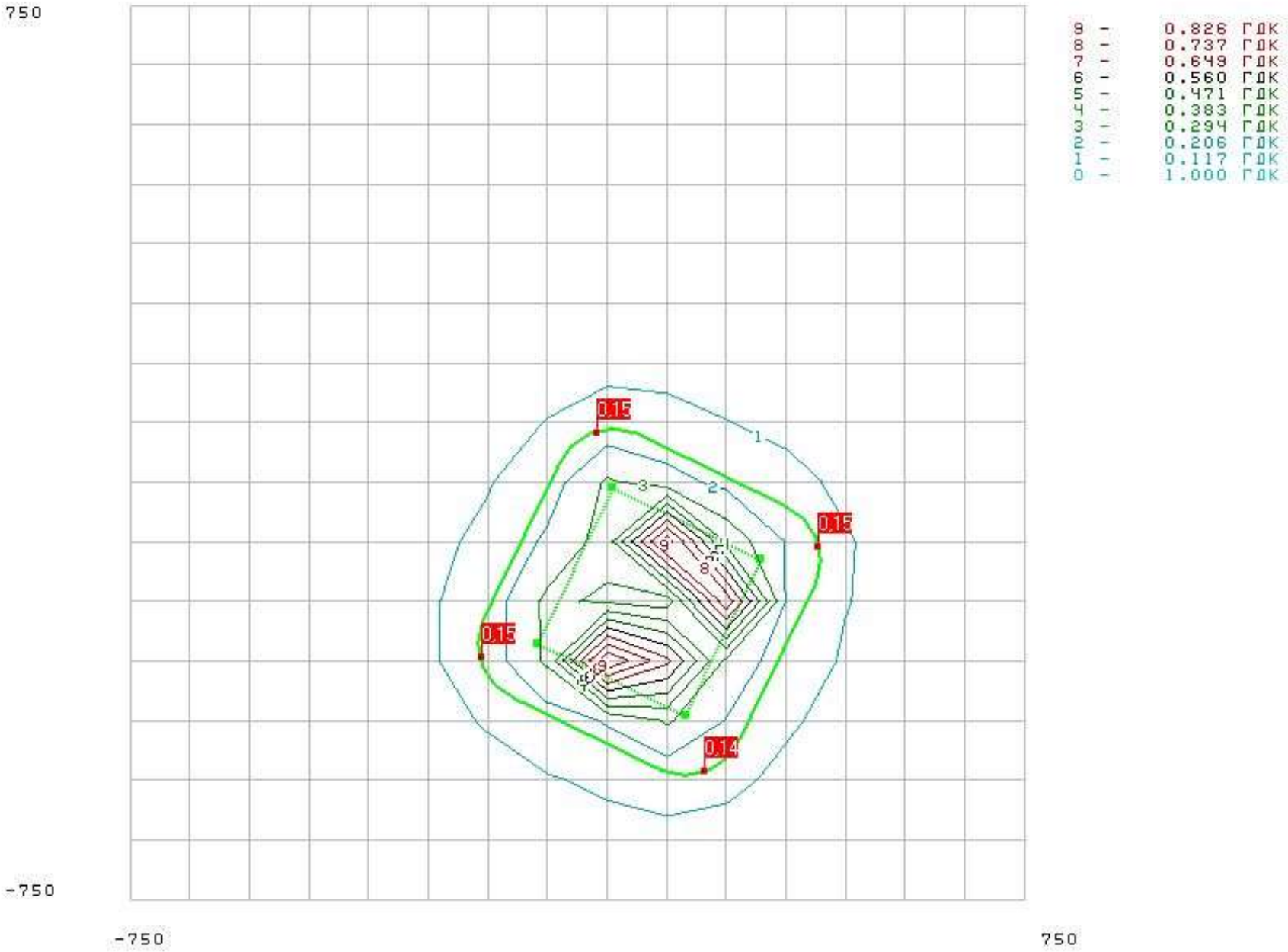
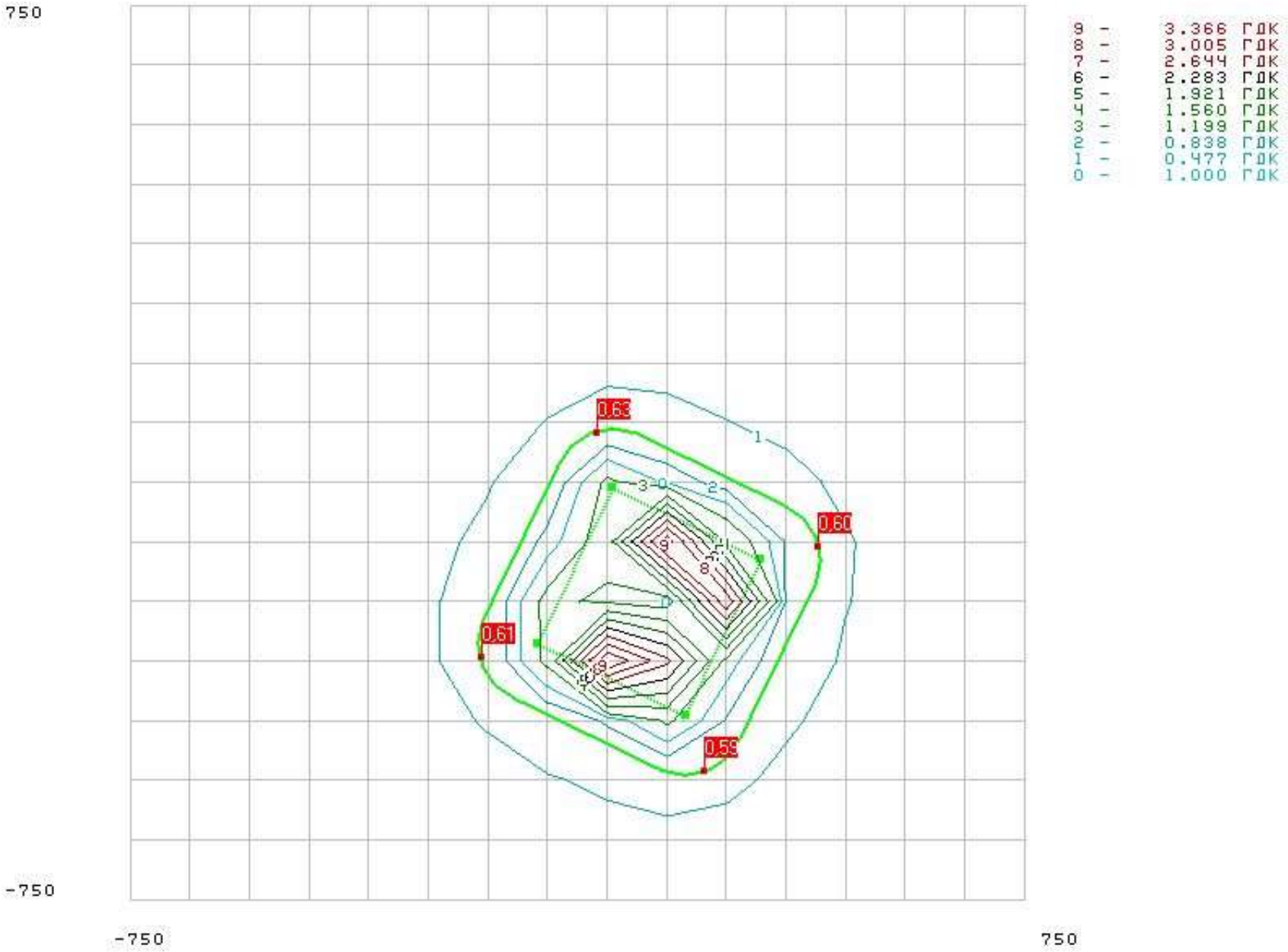
Речовина 03000 / 2902 Речовини у вигляді суспендованих твердих частинок (мікро-частинки та волокна)